

infografis

Statistik Sektoral

KECAMATAN PERIUK TAHUN 2022



PETA KECAMATAN PERIUK





APLIKASI TANGERANG LIVE

Satu aplikasi untuk semua layanan



- ✓ Informasi Lowongan Pekerjaan
- ✓ Pelayanan Masyarakat
- ✓ Layanan Kedaruratan
- ✓ Aspirasi Masyarakat
- ✓ Berita dan Informasi

Download Aplikasi Tangerang LIVE di :
Google Play Store dan App Store



Aplikasi Tangerang LIVE



Scan QR Code
untuk download
dari Google Play Store


“KATA PENGANTAR”


Puji Syukur kami panjatkan kehadirat Allah SWT, karena atas perkenan-Nya publikasi Infografis Statistik Sektor Kecamatan Periuk Data yang disajikan merupakan data tahun 2021 dan diperoleh dari Badan Pusat Statistik (BPS) Kota Tangerang.

Penerbitan buku Infografis ini merupakan hasil kerjasama Dinas Kominfo Kota Tangerang dengan Kecamatan Periuk Untuk itu kami sampaikan ucapan terima kasih kepada berbagai pihak yang telah mendukung pelaksanaan proses pengumpulan dan pengolahan datanya.

Disadari bahwa dalam penyajian infografis ini masih banyak terdapat kekurangan. Walaupun telah diusahakan untuk menyempurnakan. Untuk itu dengan kerendahan hati kami harapkan segala saran dan kritik untuk perbaikan publikasi ini pada terbitan berikutnya.

Kebutuhan terhadap data dan informasi yang terkini selalu tinggi dalam perumusan kebijakan perencanaan pembangunan wilayah, khususnya dan permasalahan lain umumnya. Diharapkan buku ini dapat memenuhi kebutuhan tersebut sehingga kebijakan dan perencanaan pembangunan di wilayah Kecamatan Periuk dapat disusun lebih terarah dan tepat sasaran.





DAFTAR ISI



- 01 . **Geografis**
Kecamatan Periuk
- 02 . **Kependudukan**
Kecamatan Periuk
- 03 . **Pendidikan**
Kecamatan Periuk
- 04 . **Kesehatan**
Kecamatan Periuk
- 05 . **Sosial**
Kecamatan Periuk
- 06 . **Agama**
Kecamatan Periuk
- 07 . **Pertanian**
Kecamatan Periuk
- 08 . **Pariwisata, Komunikasi, Transportasi**
Kecamatan Periuk
- 09 . **Koperasi & Perbankan**
Kecamatan Periuk
- 10 . **Perdagangan**
Kecamatan Periuk

GEOGRAFIS

Kecamatan Periuk



Kecamatan Periuk merupakan salah satu Kecamatan yang berada di Kota Tangerang dengan luas wilayah tercatat seluas 9,55 km².



9,55 Km²

Luas Kecamatan Periuk



Luas Kelurahan Kecamatan Periuk

- 1 Kelurahan Gembor
Luas 3,03 Km²
- 2 Kelurahan Gebang Raya
Luas 1,60 Km²
- 3 Kelurahan Sangiang Jaya
Luas 1,02 Km²
- 4 Kelurahan Periuk
Luas 1,62 Km²
- 5 Kelurahan Periuk Jaya
Luas 2,28 Km²



Kelurahan Sangiang Jaya

Wilayah Kelurahan Terkecil Dengan Luas

1,02 Km²

Kelurahan Gembor

Wilayah Kelurahan Terluas Dengan Luas

3,03 Km²

Batas Wilayah



Batas Wilayah Utara

Berbatasan dengan Kecamatan Neglasari



Batas Wilayah Selatan

Berbatasan dengan Kecamatan Jatiuwung



Batas Wilayah Timur

Berbatasan dengan Kecamatan Karawaci



Batas Wilayah Barat

Berbatasan dengan Kabupaten Tangerang

KEPENDUDUKAN

Kecamatan Periuk



Kecamatan Periuk yang meliputi 5 Kelurahan mempunyai 76 Rukun Warga (RW) dan 464 Rukun Tetangga (RT).

Pada tahun 2021 jumlah penduduk di Kecamatan Periuk sebesar 141.790.

Kepadatan penduduk tertinggi terdapat pada Kelurahan Gebang Raya dengan kepadatan penduduk 25.824 orang/km², sedangkan Kelurahan Periuk Jaya memiliki kepadatan penduduk terendah dengan kepadatan penduduk 7.677 orang/km²

Jumlah Rukun Tetangga (RT)
464 RT

Jumlah Rukun Warga (RW)
76 RW

Jumlah Penduduk Kecamatan Periuk

141.790 Jiwa



Penduduk Laki-Laki
71.719 Jiwa



Penduduk Perempuan
70.071 Jiwa



Kepadatan Penduduk Per Km²
14,847



Rasio Jenis Kelamin
102

PENDIDIKAN

Kecamatan Periuk

Jumlah Sekolah, Guru dan Murid Menurut Tingkat Pendidikan

	Negeri			Swasta		
	Sekolah Unit	Guru Orang	Murid Orang	Sekolah Unit	Guru Orang	Murid Orang
 Taman Kanak-Kanak	0	0	0	33	140	1.027
 Sekolah Dasar	22	514	11.143	16	196	3.224
 Sekolah Menengah Pertama	2	85	2.034	12	105	1.803
 Sekolah Menengah Atas	1	51	1.392	2	10	183
 Sekolah Menengah Kejuruan	1	58	1.074	9	68	1.389

Kecamatan Periuk pada tahun 2021 memiliki fasilitas pendidikan seperti TK sebanyak 33 Unit, Sekolah Dasar sebanyak 38 unit, Sekolah Menengah Pertama sebanyak 14 Unit. Sekolah Menengah Atas sebanyak 3 unit, Sekolah Menengah Kejuruan sebanyak 10 Unit.

• Sekolah Raudatul Athfal (RA)

Negeri			Swasta		
Sekolah Unit	Guru Orang	Murid Orang	Sekolah Unit	Guru Orang	Murid Orang
0	0	0	20	128	1.012

• Sekolah Madrasah Ibtidaiyah (MI)

Negeri			Swasta		
Sekolah Unit	Guru Orang	Murid Orang	Sekolah Unit	Guru Orang	Murid Orang
0	0	0	6	66	1.032

• Sekolah Madrasah Tsanawiyah (MTs)

Negeri			Swasta		
Sekolah Unit	Guru Orang	Murid Orang	Sekolah Unit	Guru Orang	Murid Orang
0	0	0	5	92	772

• Sekolah Madrasah Aliyah (MA)

Negeri			Swasta		
Sekolah Unit	Guru Orang	Murid Orang	Sekolah Unit	Guru Orang	Murid Orang
0	0	0	2	25	257



KESEHATAN

Kecamatan Periuk


Kecamatan Periuk memiliki fasilitas sarana kesehatan yang terdiri dari rumah sakit sebanyak 1 unit, rumah sakit bersalin sebanyak 0 unit, poliklinik/balai pengobatan sebanyak 4 unit, puskesmas non rawat inap sebanyak 1 unit dan apotek sebanyak 5 unit.



● Rumah Sakit
● 1 Unit



● Apotek
● 5 Unit



● Rumah Sakit Bersalin
● 0 Unit



● Poliklinik/Balai Pengobatan
● 4 Unit



● Puskesmas Rawat Inap
● 3 Unit



● Puskesmas Non Rawat Inap
● 1 Unit



SOSIAL

Kecamatan Periuk

Kecamatan Periuk memiliki informasi mengenai sosial. Untuk pengguna listrik di wilayah Kecamatan Periuk sebanyak 42.471 pengguna, sebanyak 5 adalah listrik dari pemerintah. Sebanyak 5 unit jamban milik sendiri. Bahan bakar untuk memasak yang paling banyak digunakan adalah briket, gas elpiji 3 kg dan minyak tanah.

• Pengguna Listrik



• Fasilitas Tempat Buang Air Besar



Bahan Bakar Untuk Memasak yang banyak digunakan



Fasilitas Olahraga



Kecamatan Periuk memiliki Fasilitas / Lapangan Olahraga dengan kondisi baik, lapangan sepak bola 2, bola voli 4, bulu tangkis 5, bola basket 2, tenis meja 5, futsal 5, renang 1, bela diri 2, bilyard 1 dan fitnes 4.



MITIGASI BENCANA

Kecamatan Periuk



Sistem Peringatan Dini
Bencana Alam

: Tidak Ada

Sistem Peringatan Dini
Khusus Tsunami

: Bukan Wilayah Potensi Tsunami

Perlengkapan
Keselamatan

: Tidak Ada

Rambu-Rambu dan Jalur
Evakuasi Bencana

: Tidak Ada

Pembuatan, perawatan,
atau normalisasi sungai,
kanal, tanggul, parit, drainase
waduk, dll

: Terdapat di 1 wilayah Kelurahan
Gebang Raya



SARANA IBADAH

Kecamatan Periuk

Kecamatan Periuk memiliki sarana rumah ibadah yang terdiri dari 46 unit Masjid, 111 unit Musholla, 14 unit Gereja Protestan, 3 unit Gereja Katholik dan 3 unit Vihara



Masjid

46 Unit



Musholla

111 Unit



Gereja Protestan

14 Unit



Gereja Katholik

3 Unit



Pura

0 Unit



Vihara

3 Unit

PERTANIAN

Kecamatan Periuk

Pertanian di wilayah Kecamatan Periuk menghasilkan produksi tanaman sayuran seperti bayam, kangkung dan sawi. Untuk produksi buah-buahan di wilayah Kecamatan Periuk seperti mangga, pepaya dan pisang.

Luas Panen dan Produksi Tanaman Sayuran (ha)



Bayam

- Luas Panen 36 ha
- Produksi 2.941 kwintal



Kangkung

- Luas Panen 36 ha
- Produksi 3.511 kwintal



Sawi

- Luas Panen 24 ha
- Produksi 2.394 kwintal

Produksi Tanaman Biofarmaka



Jahe
0 Kg



Kencur
0 Kg



Kunyit
0 Kg



Laos
0 Kg

Produksi Buah-Buahan



Jeruk Siam
0 Kwintal



Mangga
3,5 Kwintal



Pepaya
1,4 Kwintal



Pisang
9 Kwintal





PARIWISATA

Kecamatan Periuk

- **Jumlah Hotel**
Kecamatan Periuk tidak memiliki sarana hotel
- **Jumlah Penginapan**
Kecamatan Periuk tidak memiliki sarana penginapan



KOMUNIKASI

Kecamatan Periuk

- Di 5 Wilayah Kelurahan
Kantor Pos yang beroperasi
- Di 5 Wilayah Kelurahan
Perusahaan / Agen Jasa
Ekspedisi yang beroperasi



17 Menara
Telepon Seluler



22 Operator
Layanan Komunikasi
Telepon Seluler

TRANSPORTASI

Kecamatan Periuk



-  • **Transportasi Darat**
Jenis Prasarana Transportasi
-  • **5 Wilayah Kelurahan**
Yaitu Kelurahan Gembor, Gebang Raya, Sangiang Jaya, Periuk dan Periuk Jaya.
-  • **Aspal / Beton**
Jenis Permukaan Jalan Darat

Sepanjang tahun permukaan jalan tersebut dapat dilalui oleh kendaraan bermotor roda 4 atau lebih.

KOPERASI & PERBANKAN

Kecamatan Periuk

- Perbankan di wilayah Kecamatan Periuk memiliki sarana lembaga keuangan bank yang terdiri dari bank umum pemerintah sebanyak 15 unit, bank umum swasta sebanyak 2 unit dan Bank Perkreditan Rakyat (BPR) sebanyak 1 unit.

• Sarana Lembaga Keuangan Bank



- Bank Umum Pemerintah 15 Unit
- Bank Umum Swasta 2 Unit
- Bank Perkreditan Rakyat (BPR) 1 Unit

• KOPERASI Kecamatan Periuk

- Koperasi Unit Desa 0 Unit
- Koperasi Industri Kecil dan Kerajinan 0 Unit
- Koperasi Simpan Pinjam (Kospin) 6 Unit
- Koperasi Lainnya 0 Unit

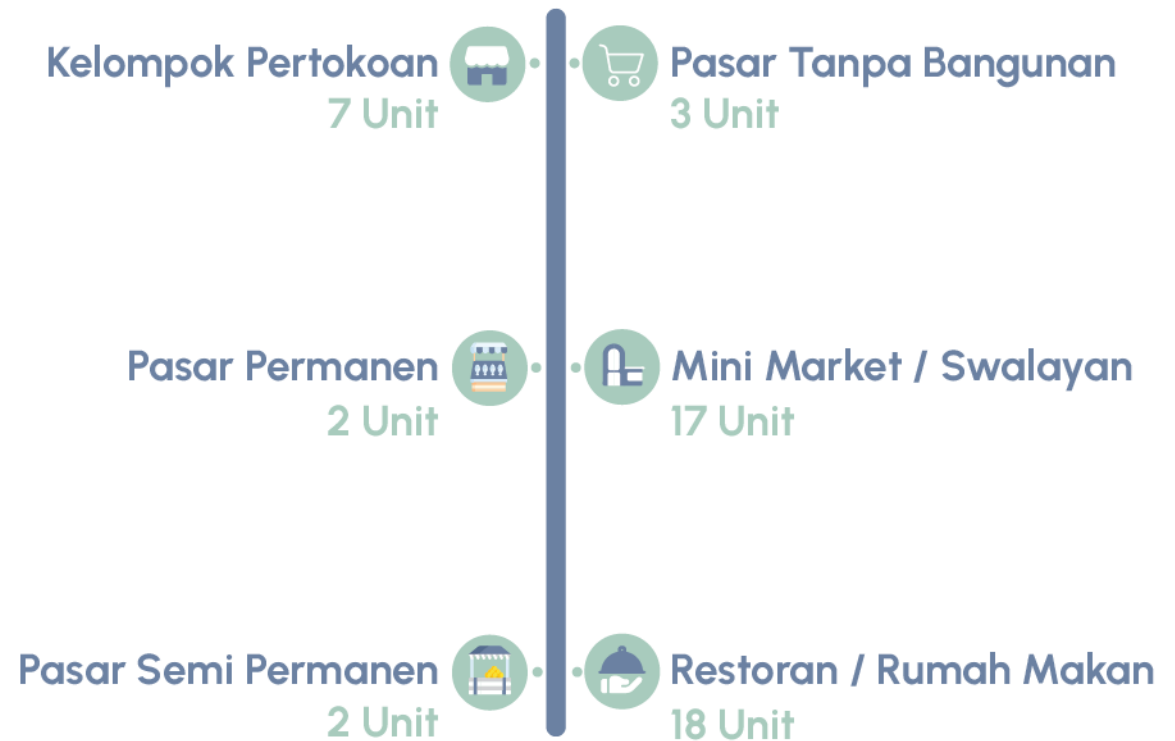


PERDAGANGAN

Kecamatan Periuk



- Perdagangan Kecamatan Periuk memiliki berbagai fasilitas
- perdagangan seperti kelompok pertokoan, pasar semi permanen, mini market / swalayan dan restoran / rumah makan.





APLIKASI PANGKAS

(Gampang Ngurus Berkas)

• PANGKAS

Aplikasi yang khusus digunakan untuk Ketua RT dan RW dalam melayani warga di wilayahnya seperti pengurusan administrasi surat dan keperluan surat keterangan dan lain-lain.

[Login](#) Login untuk RT dan RW

• PENGANTAR RT RW

Fitur Pengantar RT RW ini terdapat pada aplikasi TANGERANG LIVE, Fitur ini di sediakan untuk mempermudah masyarakat dalam mengajukan administrasi surat dan keperluan surat keterangan dan lain-lain kepada Ketua RT dan RW.

[Login](#) Login untuk Warga

APLIKASI PANGKAS TERSEDIA DI






APLIKASI TANGERANG SATU DATA

TANGERANG SATUDATA

Kemudahan dalam mengakses mencari data dengan cepat, tepat dan akurat.



Geospasial



Statistik



Perencanaan
Penganggaran



Akses Aplikasi Tangerang Satu Data :

<https://satudata.tangerangkota.go.id> atau Scan barcode untuk mengakses aplikasi





DINAS KOMUNIKASI DAN INFORMATIKA KOTA TANGERANG

Lantai 4 Gedung Pusat Pemerintahan Kota Tangerang
Jl. Satria Sudirman No.1, Suka Asih, Kota Tangerang, 15111.

• Telp. 021-55764955 • Fax. 021-5569457
tangerangkota.go.id • satudata.tangerangkota.go.id • diskominfo@tangerangkota.go.id

