



kota
tangerang

TANGERANG
SmartCity



Dinas Komunikasi dan Informatika
Kota Tangerang T.A 2021

INFOGRAFIS STATISTIK SEKTORAL KECAMATAN CILEDUG Tahun 2021





Peta Kecamatan Ciledug



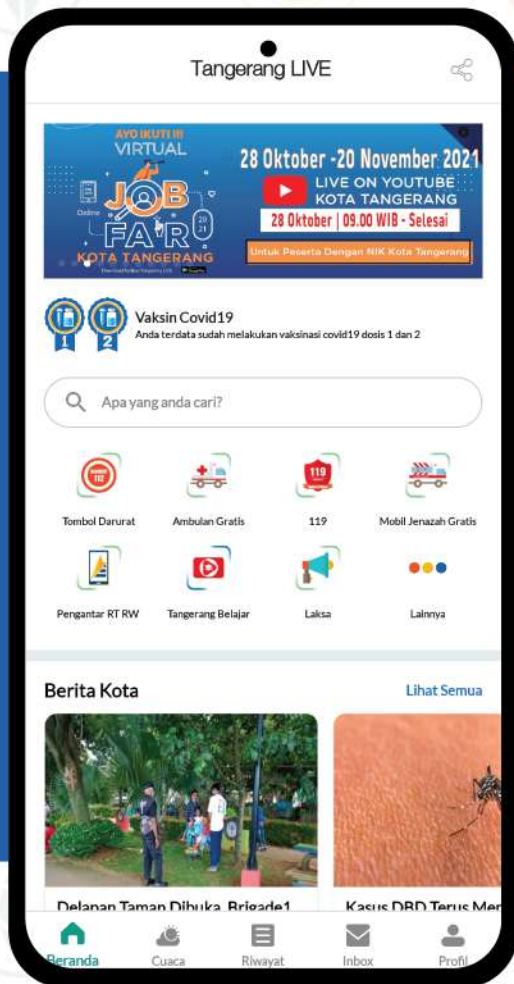


kota
tangerang
Liveable • Investable • Visitable • E-City



APLIKASI TANGERANG LIVE

(Liveable, Investable, Visitable, E city)



Satu aplikasi
untuk seluruh layanan

- ✓ Berita dan Informasi
- ✓ Pelayanan Masyarakat
- ✓ Informasi Lowongan Pekerjaan
- ✓ Aspirasi Masyarakat
- ✓ Layanan Kedaruratan

Download Aplikasi Tangerang Live



0+ KATA PENGANTAR

Puji Syukur kami panjatkan kehadirat Allah SWT, karena atas perkenan-Nya publikasi Statistik Sektoral Kecamatan Ciledug Data yang disajikan merupakan data tahun 2021 dan diperoleh dari sumber instansi Kecamatan dan Kelurahan.

Penerbitan buku ini merupakan hasil kerjasama Dinas Kominfo Kota Tangerang dengan Kecamatan Ciledug dan Kelurahan. Untuk itu kami sampaikan ucapan terima kasih kepada berbagai pihak yang telah mendukung pelaksanaan proses pengumpulan dan pengolahan datanya.

Disadari bahwa dalam buku ini masih banyak terdapat kekurangan. Walaupun telah diusahakan untuk menyempurnakan. Untuk itu dengan kerendahan hati kami harapkan segala saran dan kritik untuk perbaikan publikasi ini pada terbitan berikutnya.

Kebutuhan terhadap data dan informasi yang terkini selalu tinggi dalam perumusan kebijakan perencanaan pembangunan wilayah, khususnya dan permasalahan lain umumnya. Diharapkan buku ini dapat memenuhi kebutuhan tersebut sehingga kebijakan dan perencanaan pembangunan khususnya dan wilayah Kecamatan Ciledug dapat disusun lebih terarah dan tepat sasaran.

Isi *daftar*

○ ⁺ BAB I GEOGRAFIS01
○ ⁺ BAB II PEMERINTAHAN03
○ ⁺ BAB III KEPENDUDUKAN05
○ ⁺ BAB IV PENDIDIKAN07
○ ⁺ BAB V KESEHATAN09
○ ⁺ BAB VI SOSIAL11
○ ⁺ BAB VII PERTANIAN12
○ ⁺ BAB VIII INDUSTRI13
○ ⁺ BAB IX PARIWISATA14
○ ⁺ BAB X PERIZINAN DAN KEUANGAN15
○ ⁺ BAB XI INFRASTRUKTUR16



GEOGRAFIS

Kec. Ciledug



➕ Sumber : Infografis Statistik Sektor
Kecamatan Ciledug Tahun 2021

LUAS KECAMATAN

8.77 Km²



Luas Daerah Kelurahan

Wilayah Kecamatan Ciledug

1

Kel, Tajur
Luas 1,343 Km²

5

Kel, Sudimara Selatan
Luas 1,096 Km²

2

Kel, Parung Serab
Luas 1,184 Km²

6

Kel, Sudimara Barat
Luas 0,973 Km²

3

Kel, Paninggilan
Luas 1,080 Km²

7

Kel, Sudimara Jaya
Luas 0,788 Km²

4

Kel, Paninggilan Utara
Luas 1,183 Km²

8

Kel, Sudimara Timur
Luas 1,123 Km²

Batas Wilayah

Wilayah Kecamatan Ciledug

- Sebelah Barat Berbatasan Dengan Kota Tangerang Selatan
- Sebelah Utara Berbatasan Dengan Kec. Karang Tengah
- Sebelah Selatan Berbatasan Dengan Kota Tangerang Selatan
- Sebelah Timur Berbatasan Dengan Kec. Larangan

Sumber : Infografis Statistik Sektoral
Kecamatan Ciledug Tahun 2021

PEMERINTAHAN Kec. Ciledug



Wilayah Administratif Kecamatan Ciledug

8 | Kelurahan

404 | Rukun
Tetangga

107 | Rukun
Warga

Jumlah Aparat yang Bertugas di Kecamatan Ciledug

73 | PNS

3 | CPNS

1 | TKK

88 | THL

Sumber

Statistik Sektoral Kec.Ciledug Tahun 2021



Sumber :
Statistik Sektoral Kecamatan
Ciledug Tahun 2021



Infografis Statistik Sektoral
Kecamatan Ciledug Tahun 2021



Jumlah Aparat yang Bertugas di Kecamatan Ciledug Berdasarkan Jenis Kelamin

Laki Laki


123 | PNS dan CPNS 1 | TTK 70 | THL

Perempuan

42 | PNS dan CPNS 0 | TTK 18 | THL

Jumlah Aparat yang Bertugas di Kecamatan Ciledug Berdasarkan Tingkat Pendidikan

1 | SD 1 | SMP 19 | SMA
2 | S1 46 | S1 7 | S2



KEPENDUDUKAN Kec. Ciledug

172.050 Orang
Jumlah Penduduk Kec. Ciledug

Jumlah Penduduk
Laki-Laki

-

Jumlah Penduduk
Perempuan

-

**Ratio Penduduk di Kecamatan Ciledug
Menurut Jenis Kelamin**

117,79%

**Jumlah Penduduk di Kecamatan Ciledug
Menurut Kelompok Usia Produktif**

Laki-Laki

Sudbar	: 3.730 / 33.9
Sudsel	: 2.238 / 39.5
Sudjay	: 3.920 / 31.4
Sudtim	: 2.488 / 36.0
Pan	: 2.420 / 38.8
Pan-Ut	: 1.724 / 26.5
Parser	: 4.282 / 35.4
Tajur	: 2.902 / 31.6

Dependency
Ratio

-

Perempuan

Sudbar	: 3.292 / 39.5
Sudsel	: 2.100 / 35.1
Sudjay	: 3.520 / 39.0
Sudtim	: 2.071 / 35.7
Pan	: 2.308 / 35.1
Pan-Ut	: 1.368 / 20.9
Parser	: 3.590 / 42.1
Tajur	: 2.528 / 37.8

Dependency
Ratio

-

Sumber :
Infografis Statistik Sektoral
Kecamatan Ciledug Tahun 2021

Infografis Statistik Sektoral
Kecamatan Ciledug Tahun 2021

MUTASI PENDUDUK

Lahir	Mati	Datang	Pindah
1.036	273	1.933	1.439

Laki-Laki

Lahir	Mati	Datang	Pindah
509	166	914	699

Perempuan

Lahir	Mati	Datang	Pindah
528	115	1.019	740

PENDUDUK DENGAN STATUS PENDIDIKAN

Belum Sekolah	Tdk Tamat SD	Tamat SD	SLTP	SLTA
19.993	11.464	11.663	14.660	56.815
Diploma I/II	D III / S. Muda	D IV / S1	S II	S III
636	4.057	12.593	749	33

*Data Tahun 2019

PENDUDUK BERDASARKAN AGAMA

Islam	Kristen	Katolik	Hindu	Budha	Konghuchu
125.889	3.933	2.007	296	526	10

*Data Tahun 2019

Sumber :
Infografis Statistik Sektoral Kecamatan Ciledug Tahun 2021

Infografis Statistik Sektoral Kecamatan Ciledug Tahun 2021



BAB IV Pendidikan Kec. Ciledug

SARANA PENDIDIKAN



JUMLAH MURID



Taman Kanak - Kanak		Sekolah Dasar	
Negeri	Swasta	Negeri	Swasta
-	44	26	11
Sekolah Menengah Pertama		Sekolah Menengah Atas	
Negeri	Swasta	Negeri	Swasta
2	14	1	7
Sekolah Menengah Kejuruan		Perguruan Tinggi	
Negeri	Swasta	Negeri	Swasta
-	5	-	3
Taman Kanak - Kanak		Sekolah Dasar	
Negeri	Swasta	Negeri	Swasta
-	2.554	12.930	3.635
Sekolah Menengah Pertama		Sekolah Menengah Atas	
Negeri	Swasta	Negeri	Swasta
-	-	-	-
Sekolah Menengah Kejuruan			
Negeri	Swasta		
-	-		

JUMLAH GURU



JUMLAH ROMBONGAN BELAJAR



Sumber :
Infografis Statistik Sektoral
Kecamatan Ciledug Tahun 2021



Infografis Statistik Sektoral
Kecamatan Ciledug Tahun 2021



BAB V

KESEHATAN

Kec. Ciledug

FASILITAS KESEHATAN



4	14	26
Rumah Sakit	RS. Bersalin	Balai Pengobatan
3	-	-
Puskesmas	Dokter Praktek	Bidan Praktek

TENAGA KESEHATAN



19	16	57
Dokter Laki-Laki	Dokter Perempuan	Bidan
-	-	
Dukun Bayi	Mantri Kesehatan	

JENIS PENYAKIT

PKM Tajur

TB. Paru Klinis : -
TB. Paru BTA (+) : 46
Pnumonia : 107
Campak : 6
DBD : 11
Hepatitis : -
Diare : 643
Disentri : -
Typoid : -

PKM Ciledug

TB. Paru BTA (+) : 75
Pnumonia : 142
Campak : 4
DBD : 5
Hepatitis : -
Diare : 692
Disentri : -
Typoid : -

PKM Paninggilan

TB. Paru Klinis : -
TB. Paru BTA (+) : 23
Pnumonia : 34
Campak : 5
DBD : 6
Hepatitis : -
Diare : 231
Disentri : -
Typoid : -

Sumber :
 + Infografis Statistik Sektoral
 Kecamatan Ciledug Tahun 2021

9
 Infografis Statistik Sektoral
 Kecamatan Ciledug Tahun 2021

PASANGAN +

USIA SUBUR



1. Puskesmas Tajur
PUS : 5.976
Peserta KB Aktif : 4.649
Peserta KB Baru : 611

2. Puskesmas Ciledug
PUS : 9.741
Peserta KB Aktif : 7.975
Peserta KB Baru : 985

3. Puskesmas Panningilan
PUS : 8.421
Peserta KB Aktif : 6.621
Peserta KB Baru : 15.042

PESERTA KB

Jumlah Peserta KB Baru Menurut Alat Kontrasepsi

MOP/MOW	IUD	IMPLANT
1	60	12
Suntik	Pil	Kondom
1.681	647	33

Jumlah Peserta KB Aktif Menurut Alat Kontrasepsi

MOP/MOW	IUD	IMPLANT
226	1.200	2.439
Suntik	Pil	Kondom
8.228	5.186	376

JUMLAH POSYANDU BERDASARKAN KATEGORI

Pratama	Madya
4	19
Purnama	Mandiri
74	15

Kunjungan Ibu Hamil

3.165	Ibu Hamil
3.152	K1
99,9	Persentase K1
3.158	K4
100,1	Persentase K4

Persentase Pertolongan

3.155	Ibu Hamil
3.062	Persalinan
3.011	Pertolongan Persalinan
99,9	Persentase Pertolongan Persalinan

PENDERITA CACAT



Buta



Bisu Tuli



Tuna Daksa



Tuna Grahita



Penderita Cacat di Kecamatan Ciledug

Sumber :
Infografis Statistik Sektoral
Kecamatan Ciledug Tahun 2020

Infografis Statistik Sektoral
Kecamatan Ciledug Tahun 2021



BAB VI SOSIAL Kec. Ciledug

Jumlah Penduduk, Rumah Tangga, Kepala Keluarga Miskin

Raskin

2.968

Multiguna

2.958

Jamkesmas

18.993

SARANA IBADAH

Masjid

66

Mushala

97

Gereja

3

Pura

1

Vihara

0

Jumlah Majelis Ta'lim dan Guru Ngaji

Majelis Ta'lim

182

Guru Ngaji

335



Nikah Kantor
891











Nikah Bedolan
0

BAB VII

♀+ PERTANIAN

Kec. Ciledug

POPULASI TERNAK

	Sapi Potong N/A		Kambing N/A		Ayam Buras N/A
	Kerbau N/A		Domba N/A		Ayam Petelur N/A
	Kuda N/A		Babi 250		Ayam Ras Pedaging N/A
					Itik N/A

Note : N/A (Not Available)

PRODUKSI TANAMAN PANGAN


Padi

Padi Sawah	: N/A
Padi Ladang	: N/A
Padi (Sawah +Ladang)	: N/A

Note : N/A (Not Available)

Palawija

Jagung	: N/A
Kedelai	: N/A
Kacang Tanah	: N/A
Kacang Hijau	: N/A
Ubi Kayu	: N/A
Ubi Jalar	: N/A




Sumber :
Infografis Statistik Sektoral
Kecamatan Ciledug Tahun 2020

Infografis Statistik Sektoral
Kecamatan Ciledug Tahun 2021

BAB VIII
INDUSTRI
Kec. Ciledug

Jumlah Perusahaan
Industri Besar Sedang dan Kecil



Perusahaan Besar/Sedang - Unit

**Perusahaan Kecil
381 Unit**

Jumlah Tenaga Kerja
Industri Besar Sedang dan Kecil



**Industri Besar/Sedang
99 Orang**

**Industri Kecil
99 Unit**

BAB IX

+ PARIWISATA

Kec. Ciledug



JUMLAH HOTEL

1 Hotel

FASILITAS PERDAGANGAN

Bangunan Pasar

- Unit

Toko/Warung

- Unit

Toserba/Swalayan

- Unit

Restoran

- Unit

Kios

- Unit

Total

1.520 Unit

FASILITAS BENGKEL DAN POM BENSIN

Bengkel Motor / Mobil

83 Unit

Pom Bensin

4 Unit

Unit Usaha Pendukung
Sektor Pariwisata

46 Unit

Jumlah Objek
Wisata

- Unit



Sumber :
Infografis Statistik Sektoral
Kecamatan Ciledug Tahun 2020

Infografis Statistik Sektoral
Kecamatan Ciledug Tahun 2021

BAB X

KEUANGAN

Kec. Ciledug

BANYAKNYA SIUP YANG DITERBITKAN

- Perusahaan Kecil -
- Perusahaan Menengah -
- Perusahaan Besar -

JUMLAH IZIN MENDIRIKAN BANGUNAN

21

PENERBITAN TDP

PT	KOPERASI	CV
-	-	-
PMA	PO	BPL
-	-	-

PERSENTASE TARGET DAN REALISASI PBB

Total PBB Tahun 2021
8.167.928.099

BAB XI

◉+ INFRASTRUKTUR Kec. Ciledug

◉+ JALAN LINGKUNGAN + YANG DILAKSANAKAN OLEH KECAMATAN DAN KELOMPOK MASYARAKAT

2018	2019	2020	2021
-	-	-	-

◉+ Besaran anggaran pembangunan Jalan + Lingkungan yang dilaksanakan oleh kecamatan dan kelompok masyarakat

2018 ◉ -

2019 ◉ -

2020 ◉ -

2021 ◉ -

◉+ SALURAN DRAINASE + YANG DIBANGUN OLEH KECAMATAN DAN KELOMPOK MASYARAKAT

2018	2019	2020	2021
-	-	-	-

◉+ Besaran Anggaran Pembangunan + Saluran Drainase

2018 ◉ -

2019 ◉ -

2020 ◉ -

2021 ◉ -

Sumber :
Infografis Statistik Sektoral ◉+
Kecamatan Ciledug Tahun 2021 +

Infografis Statistik Sektoral ◉+
Kecamatan Ciledug Tahun 2021 +

Peta Kecamatan Ciledug






kota
tangerang
Living • Breathing • Vibrant • E-City



APLIKASI PANGKAS

(Gampang Ngurus Berkas)



PANGKAS

Aplikasi yang khusus digunakan untuk Ketua RT dan RW dalam melayani warga di wilayah nya seperti pengurusan administrasi surat dan keperluan surat keterangan dan lain-lain.

login

Login untuk RT dan RW

PENGANTAR RT RW

Fitur Pengantar RT RW ini terdapat pada aplikasi TANGERANG LIVE, Fitur ini di sediakan untuk mempermudah masyarakat dalam mengajukan administrasi surat dan keperluan surat keterangan dan lain-lain kepada Ketua RT dan RW.

login

Login untuk Warga

APLIKASI PANGKAS TERSEDIA DI





Dinas Komunikasi dan Informatika Kota Tangerang

Lantai 4 Gedung Pusat Pemerintahan Kota Tangerang
Jl. Satria Sudirman No.1, Suka Asih, Kota Tangerang, 15111



Telp. 021-55764955



Fax. 021-5569457



tangerangkota.go.id



statistik.tangerangkota.go.id



diskominfo@tangerangkota.go.id