



kota
tangerang

TANGERANG
SmartCity



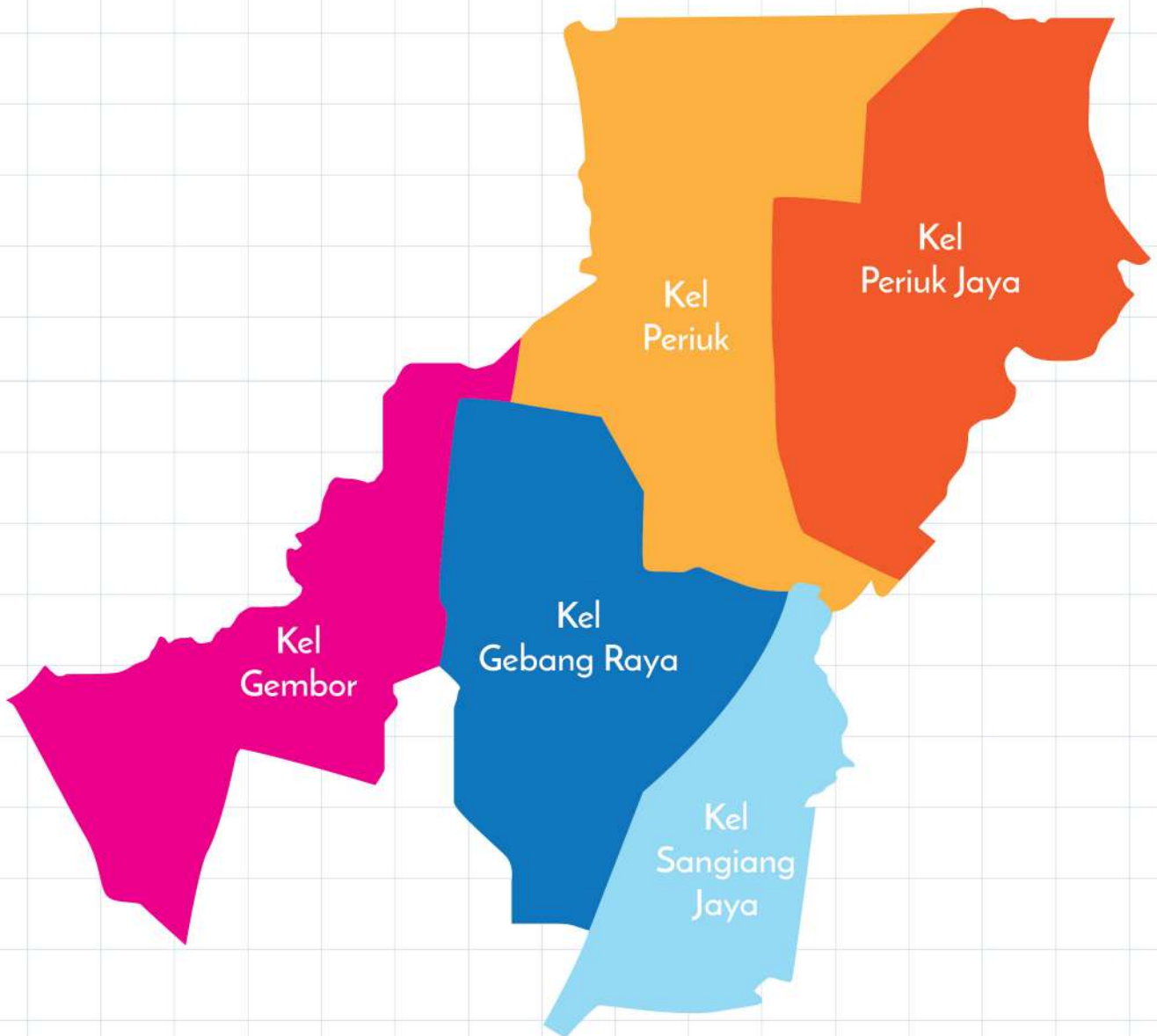
Dinas Komunikasi dan Informatika
Kota Tangerang T.A 2021

INFOGRAFIS STATISTIK SEKTORAL KECAMATAN PERIUK Tahun 2021





Peta Kecamatan Periak



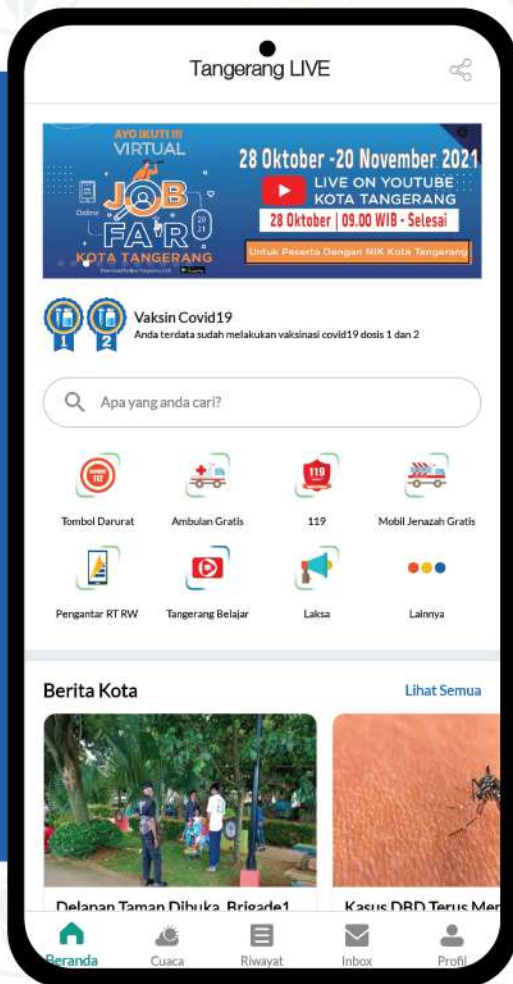


kota
tangerang
Liveable • Investable • Visitable • E-City



APLIKASI TANGERANG LIVE

(Liveable, Investable, Visitable, E city)



Satu aplikasi
untuk seluruh layanan

- ✓ Berita dan Informasi
- ✓ Pelayanan Masyarakat
- ✓ Informasi Lowongan Pekerjaan
- ✓ Aspirasi Masyarakat
- ✓ Layanan Kedaruratan

Download Aplikasi Tangerang Live



0+ KATA PENGANTAR

Puji Syukur kami panjatkan kehadirat Allah SWT, karena atas perkenan-Nya publikasi Statistik Sektoral Kecamatan Periuk Data yang disajikan merupakan data tahun 2021 dan diperoleh dari sumber instansi Kecamatan dan Kelurahan.

Penerbitan buku ini merupakan hasil kerjasama Dinas Kominfo Kota Tangerang dengan Kecamatan Periuk dan Kelurahan. Untuk itu kami sampaikan ucapan terima kasih kepada berbagai pihak yang telah mendukung pelaksanaan proses pengumpulan dan pengolahan datanya.

Disadari bahwa dalam buku ini masih banyak terdapat kekurangan. Walaupun telah diusahakan untuk menyempurnakan. Untuk itu dengan kerendahan hati kami harapkan segala saran dan kritik untuk perbaikan publikasi ini pada terbitan berikutnya.

Kebutuhan terhadap data dan informasi yang terkini selalu tinggi dalam perumusan kebijakan perencanaan pembangunan wilayah, khususnya dan permasalahan lain umumnya. Diharapkan buku ini dapat memenuhi kebutuhan tersebut sehingga kebijakan dan perencanaan pembangunan khususnya dan wilayah Kecamatan Periuk dapat disusun lebih terarah dan tepat sasaran.

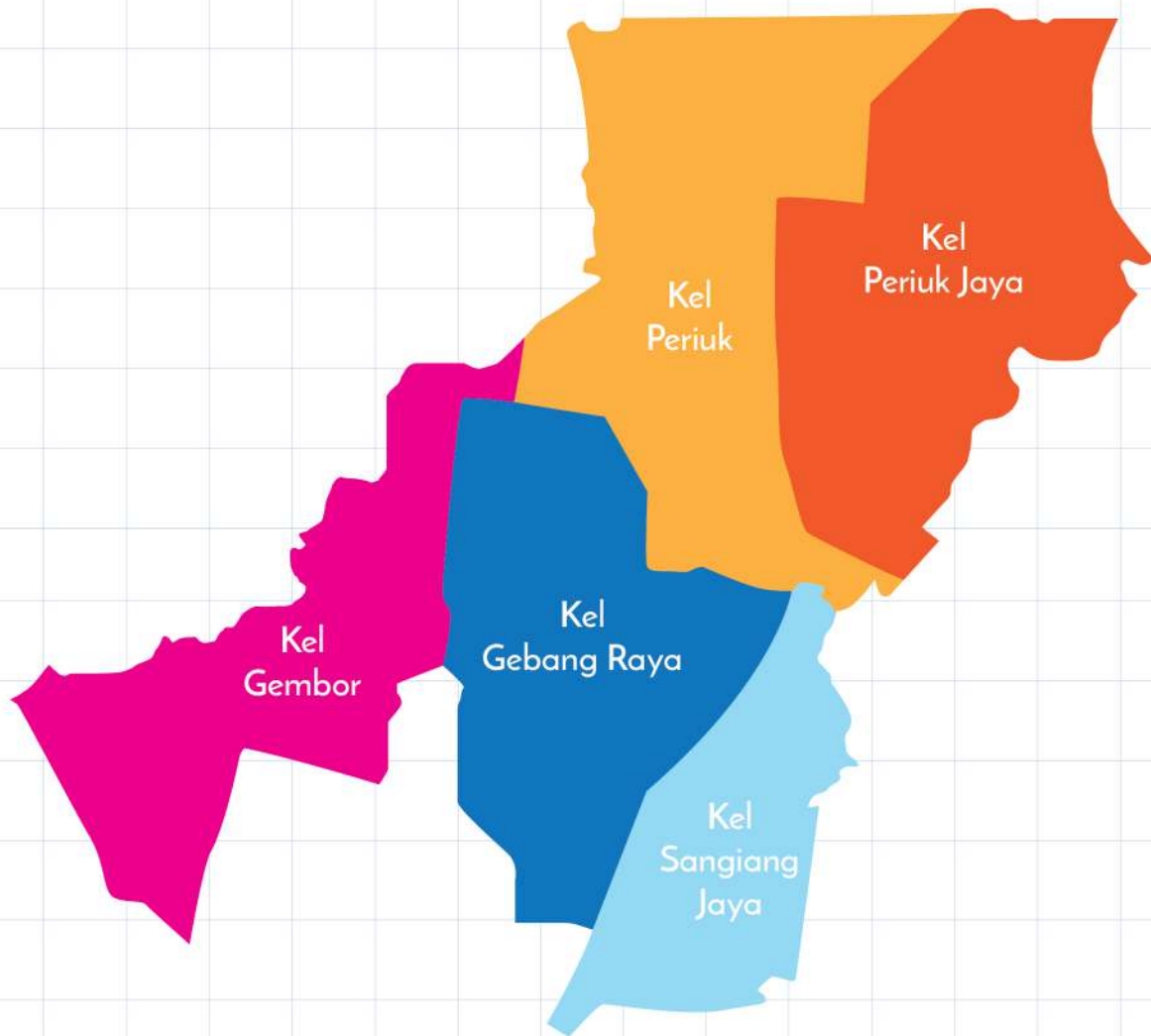
Isi *daftar*

○ ⁺ BAB I GEOGRAFIS01
○ ⁺ BAB II PEMERINTAHAN03
○ ⁺ BAB III KEPENDUDUKAN05
○ ⁺ BAB IV PENDIDIKAN07
○ ⁺ BAB V KESEHATAN09
○ ⁺ BAB VI SOSIAL11
○ ⁺ BAB VII PERTANIAN12
○ ⁺ BAB VIII INDUSTRI13
○ ⁺ BAB IX PARIWISATA14
○ ⁺ BAB X PERIZINAN DAN KEUANGAN15
○ ⁺ BAB XI INFRASTRUKTUR16



GEOGRAFIS

Kec. Periuk



➕ Sumber : Infografis Statistik Sektoral
Kecamatan Periuk Tahun 2021

LUAS KECAMATAN

10,50 Km²



Luas Daerah Kelurahan

Wilayah Kecamatan Periuk

1

Kel, Gembor
Luas 3.03 Km²

2

Kel, Periuk
Luas 1.62 Km²

3

Kel, Periuk Jaya
Luas 2.28 Km²

4

Kel, Gebang Raya
Luas 1.60 Km²

5

Kel, Sangiang Jaya
Luas 1.06 Km²

Batas Wilayah

Wilayah Kecamatan Periuk

- Sebelah Barat Berbatasan Dengan Kab. Tangerang
- Sebelah Utara Berbatasan Dengan Kec. Neglasari
- Sebelah Selatan Berbatasan Dengan Kec. Jatiuwung
- Sebelah Timur Berbatasan Dengan Kec. Karawaci

Sumber : Infografis Statistik Sektoral
Kecamatan Periuk Tahun 2021

PEMERINTAHAN Kec. Periuk



Wilayah Administratif Kecamatan Periuk

5 | Kelurahan 461 | Rukun
Tetangga 76 | Rukun
Warga

Jumlah Aparat yang Bertugas di Kecamatan Periuk

50 | PNS 4 | CPNS 2 | TKK 78 | THL

Sumber

Statistik Sektoral Kec. Periuk Tahun 2021



Sumber :
Statistik Sektoral Kecamatan
Periuk Tahun 2021



Infografis Statistik Sektoral
Kecamatan Periuk Tahun 2021



Jumlah Aparat yang Bertugas di Kecamatan Periuk Berdasarkan Jenis Kelamin

Laki Laki


57 | PNS dan CPNS 1 | TTK 66 | THL

Perempuan

23 | PNS dan CPNS 1 | TTK 11 | THL

Jumlah Aparat yang Bertugas di Kecamatan Periuk Berdasarkan Tingkat Pendidikan

0 | SD 2 | SMP 11 | SMA
1 | D3 17 | S1 6 | S2



KEPENDUDUKAN Kec. Periuk

149.257 Orang
Jumlah Penduduk Kec. Periuk

Jumlah Penduduk
Laki-Laki

75.572

Jumlah Penduduk
Perempuan

73.685

Ratio Penduduk di Kecamatan Periuk Menurut Jenis Kelamin

1. gembor	Jumlah penduduk=31.138, ratio jenis kelamin=109
2. gebang raya	Jumlah penduduk=38.936, ratio jenis kelamin=101
3. sangiang jaya	Jumlah penduduk=27.056, ratio jenis kelamin=105
4. periuk	Jumlah penduduk=33.319, ratio jenis kelamin=103
5. periuk jaya	Jumlah penduduk=18.380, ratio jenis kelamin=104

Jumlah Penduduk di Kecamatan Periuk Menurut Kelompok Usia Produktif

Laki-Laki

| 0 - 14 Tahun
19.194

| 15-64 Tahun
54.979

| 65+ Tahun
1.399

Depedency
Ratio

37.50

Perempuan

| 0 - 14 Tahun
18.271

| 15-64 Tahun
54.145

| 65+ Tahun
1.269

Depedency
Ratio

36.10

Sumber :
Infografis Statistik Sektoral
Kecamatan Benda Tahun 2021

Infografis Statistik Sektoral
Kecamatan Benda Tahun 2021

MUTASI PENDUDUK

laki-Laki
67.711

Perempuan
65.513

PENDUDUK DENGAN STATUS PERKAWINAN

Belum Kawin
61.122

Kawin
67.791

Cerai Hidup
976

Cerai Mati
3.335

PENDUDUK DENGAN STATUS PENDIDIKAN

Belum Sekolah
20.228

Tdk Tamat SD
13.020

Tamat SD
11.785

SLTP
18.328

SLTA
59.008

PENDUDUK BERDASARKAN AGAMA

Islam

Kristen

Katolik

Hindu

Budha

Konghuchu

111.103

10.163

4.783

183

6.961

18

Sumber :
Infografis Statistik Sektoral
Kecamatan Benda Tahun 2021



Infografis Statistik Sektoral
Kecamatan Benda Tahun 2021

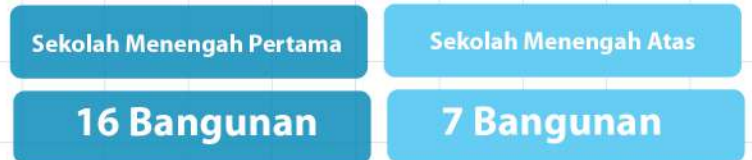


BAB IV Pendidikan Kec. Periuk

SARANA PENDIDIKAN



JUMLAH MURID



JUMLAH GURU



Taman Kanak - Kanak		Sekolah Dasar	
Negeri	Swasta	Negeri	Swasta
-	144	263	186
Sekolah Menengah Pertama		Sekolah Menengah Atas	
Negeri	Swasta	Negeri	Swasta
71	96	41	41
Sekolah Menengah Kejuruan			
Negeri	Swasta		
41	68		

JUMLAH ROMBONGAN BELAJAR



Taman Kanak - Kanak		Sekolah Dasar	
Negeri	Swasta	Negeri	Swasta
-	16	153	112
Sekolah Menengah Pertama		Sekolah Menengah Atas	
Negeri	Swasta	Negeri	Swasta
-	71	29	11
Sekolah Menengah Kejuruan			
Negeri	Swasta		
11	64		

Sumber :
 Infografis Statistik Sektoral Kecamatan Periuk Tahun 2021

Infografis Statistik Sektoral Kecamatan Periuk Tahun 2021



BAB V

KESEHATAN

Kec. Periuk

FASILITAS KESEHATAN



TENAGA KESEHATAN



JENIS PENYAKIT



Sumber :
 + Infografis Statistik Sektoral Kecamatan Periuk Tahun 2021
 9 Infografis Statistik Sektoral Kecamatan Periuk Tahun 2021

PASANGAN +

USIA SUBUR



23.202
Pasangan
Usia Subur

19.378
Peserta
KB Aktif

1.358
Peserta
KB Baru

PESERTA KB

Jumlah Peserta KB Baru Menurut Alat Kontrasepsi

MOP/MOW	IUD	IMPLANT
2	127	64
Suntik	Pil	Kondom
818	305	55

Jumlah Peserta KB Aktif Menurut Alat Kontrasepsi

MOP/MOW	IUD	IMPLANT
2	127	78
Suntik	Pil	Kondom
818	305	55

JUMLAH POSYANDU BERDASARKAN KATEGORI

Pratama	Madya
4	23
Purnama	Mandiri
42	3

Kunjungan Ibu Hamil

3.093	Ibu Hamil
3.089	K1
1,00	Persentase K1
3.071	K4
0,99	Persentase K4

Persentase Pertolongan

3.168	Ibu Hamil
3.025	Persalinan
3.019	Pertolongan Persalinan
99.87	Persentase Pertolongan Persalinan

PENDERITA CACAT



Buta



Bisu Tuli



Tuna Daksa



Tuna Grahita



Penderita Cacat di Kecamatan Periuk

Sumber :
Infografis Statistik Sektoral
Kecamatan Periuk Tahun 2021



Infografis Statistik Sektoral
Kecamatan Periuk Tahun 2021



BAB VI
SOSIAL
Kec. Periuk

Jumlah Penduduk, Rumah Tangga, Kepala Keluarga Miskin di Kecamatan Periuk, 2021
11.480 Orang

Jumlah Penyandang Masalah Kesejahteraan Sosial (PMKS)
56 Orang

Jumlah Lembaga Non Profit di Kecamatan Periuk
38 Orang

SARANA IBADAH

Masjid	Mushala	Gereja
42	113	14
Pura	Vihara	
-	-	

Jumlah Majelis Ta'lim dan Guru Ngaji di kecamatan Periuk

Majelis Ta'lim	Guru Ngaji
5	131



Nikah Kantor
670

Nikah Bedolan
-

BAB VII

♀+ PERTANIAN

Kec. Periuk

POPULASI TERNAK



PRODUKSI TANAMAN PANGAN


Padi

Padi Sawah : N/A
 Padi Ladang : N/A
 Padi (Sawah +Ladang) : N/A

Palawija

Jagung : N/A
 Kedelai : N/A
 Kacang Tanah : N/A
 Kacang Hijau : N/A
 Ubi Kayu : N/A
 Ubi Jalar : N/A

Note : N/A (Not Available)



Sumber :
 Infografis Statistik Sektoral
 Kecamatan Periuk Tahun 2021

Infografis Statistik Sektoral
 Kecamatan Periuk Tahun 2021

BAB VIII

INDUSTRI

Kec. Periuk

Jumlah Perusahaan

Industri Besar Sedang dan Kecil

1. gembor, jumlah perusahaan industri besar/sedang=18 dan Kecil=10
2. gebang raya, jumlah perusahaan industri besar/sedang=14 dan Kecil=8
3. sangiang jaya, jumlah perusahaan industri besar/sedang=12 dan Kecil=11
4. periuk, jumlah perusahaan industri besar/sedang=12 dan Kecil=9
5. periuk jaya, jumlah perusahaan industri besar/sedang=54 dan Kecil=9

Jumlah Tenaga Kerja

Industri Besar Sedang dan Kecil

13.532 Orang

Jumlah Perusahaan

Industri Kecil

91 Unit Perusahaan

Jumlah Perusahaan

Industri Sedang

1. gembor, jumlah perusahaan industri besar/sedang=22
2. gebang raya, jumlah perusahaan industri besar/sedang=18
3. sangiang jaya, jumlah perusahaan industri besar/sedang=17
4. periuk, jumlah perusahaan industri besar/sedang=14
5. periuk jaya, jumlah perusahaan industri besar/sedang=68

Jumlah Perusahaan

Industri Besar

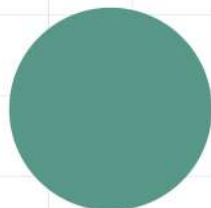
1. gembor, jumlah perusahaan industri besar/sedang=22
2. gebang raya, jumlah perusahaan industri besar/sedang=18
3. sangiang jaya, jumlah perusahaan industri besar/sedang=17
4. periuk, jumlah perusahaan industri besar/sedang=14
5. periuk jaya, jumlah perusahaan industri besar/sedang=68

*Data tahun 2020

BAB IX

+ PARIWISATA

Kec. Periuk



JUMLAH HOTEL

- Hotel

FASILITAS PERDAGANGAN

Bangunan Pasar

5 Unit

Toko/Warung

1.124 Unit

Toserba/Swalayan

18 Unit

Restoran

80 Unit

Kios

183 Unit

FASILITAS BENGKEL DAN POM BENSIN

Bengkel Motor /
Mobil

125 Unit

Pom Bensin

2 Unit

Jumlah Objek
Wisata

4 Objek Wisata

Unit Usaha Pendukung
Sektor Pariwisata

sanggar seni sebanyak 26

seni tradisional sebanyak 26

seni tradisisebanyak 6

seni modern sebanyak 3



Sumber :
Infografis Statistik Sektoral
Kecamatan Periuk Tahun 2021

Infografis Statistik Sektoral
Kecamatan Periuk Tahun 2021



BAB X

KEUANGAN

Kec. Periuk

BANYAKNYA SIUP YANG DITERBITKAN

- Perusahaan Kecil -
- Perusahaan Menengah -
- Perusahaan Besar -

JUMLAH IZIN MENDIRIKAN BANGUNAN

6 Izin

JUMLAH PENERBITAN TDP

PT	KOPERASI	CV
-	-	-
PMA	PO	BPL
-	-	-

- 1.Gembor, 903.819.778
- 2.Gebang Raya, 2.189.584.905
- 3.Periuk, 1.470.334.122
- 4.Periuk jaya, 970.531.445
- 5.Sangiang Jaya, 1.328.084.709

BAB XI

◉+ INFRASTRUKTUR Kec. Periuk

◉+ JALAN LINGKUNGAN + YANG DILAKSANAKAN OLEH KECAMATAN DAN KELOMPOK MASYARAKAT

Jumlah jalan lingkungan di kecamatan periuk sebanyak=87 terdiri dari Paket Pengadaan Kontruksi Jalan Lingkungan=16, Paket Rehabilitasi/Peningkatan, dan Pemeliharaan Jalan Lingkungan= 14, Jalan Lingkungan=39, Jalan Kota lokal=18

◉+ Besaran anggaran pembangunan Jalan + Lingkungan yang dilaksanakan oleh kecamatan dan kelompok masyarakat

Besar anggaran yang dikeluarkan untuk pembangunan Jalan Lingkungan di kecamatan periuk= 6,289,754,365.89

◉+ SALURAN DRAINASE + YANG DIBANGUN OLEH KECAMATAN DAN KELOMPOK MASYARAKAT

jumlah saluran drinase di kecamatan periuk sebanyak=95
terdiri dari kel periuk=61,
kel gembor=10,
kel gebang raya=8,
kel sangiang jaya=6,
kel periuk jaya=10

◉+ Besaran Anggaran Pembangunan + Saluran Drainase

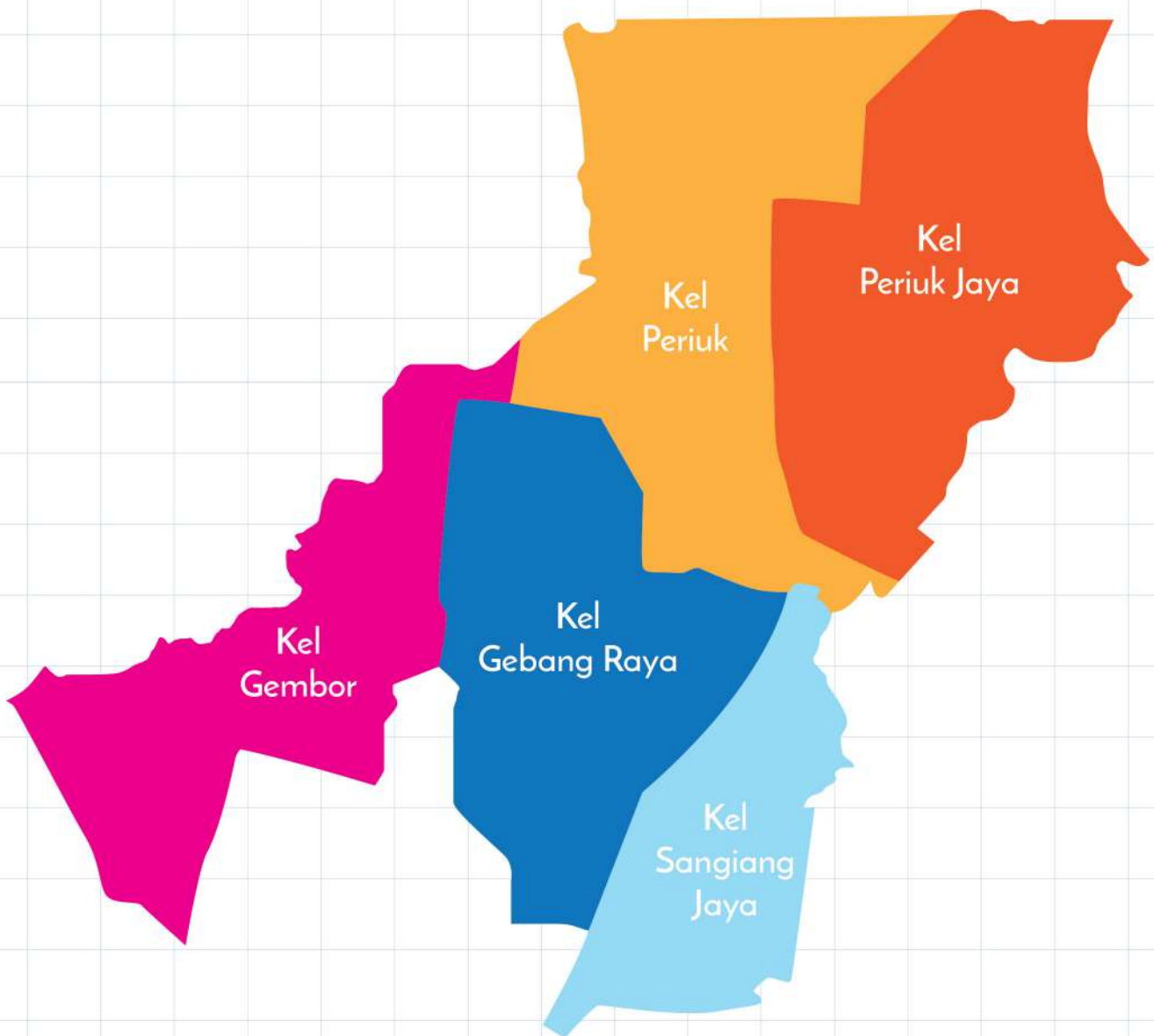
Besar anggaran yang dikeluarkan untuk membuat saluran drainase di kecamatan periuk= 8,578,408,874.00

Sumber :
Infografis Statistik Sektoral ◉+
Kecamatan Periuk Tahun 2021 +

Infografis Statistik Sektoral ◉+
Kecamatan Periuk Tahun 2021 16



Peta Kecamatan Periak






kota
tangerang
Uwaja • Inovasi • Vihala • E-City

TANGERANG
SmartCity



APLIKASI PANGKAS

(Gampang Ngurus Berkas)



PANGKAS

Aplikasi yang khusus digunakan untuk Ketua RT dan RW dalam melayani warga di wilayah nya seperti pengurusan administrasi surat dan keperluan surat keterangan dan lain-lain.

login Login untuk RT dan RW

PENGANTAR RT RW

Fitur Pengantar RT RW ini terdapat pada aplikasi TANGERANG LIVE, Fitur ini di sediakan untuk mempermudah masyarakat dalam mengajukan administrasi surat dan keperluan surat keterangan dan lain-lain kepada Ketua RT dan RW.

login Login untuk Warga

APLIKASI PANGKAS TERSEDIA DI





Dinas Komunikasi dan Informatika Kota Tangerang

Lantai 4 Gedung Pusat Pemerintahan Kota Tangerang
Jl. Satria Sudirman No.1, Suka Asih, Kota Tangerang, 15111



Telp. 021-55764955



Fax. 021-5569457



tangerangkota.go.id



statistik.tangerangkota.go.id



diskominfo@tangerangkota.go.id