



MAPS
TANGERANG
KOTA

2022

BUKU
METADATA VARIABEL
STATISTIK SEKTORAL
KOTA TANGERANG

DINAS KOMUNIKASI
DAN INFORMATIKA KOTA TANGERANG

Jl. Satria Sudirman No.1,
Kel Sukaasih, Kec. Tangerang,
Kota Tangerang, Indonesia 15111

SAMBUTAN KEPALA DINAS

Assalamu'alaikum Wr. Wb.

Seraya memanjatkan puji dan syukur kehadiran Allah Subhanahu wa Ta'ala atas segala limpahan rahmat dan karunia-Nya kepada kita sekalian, kami haturkan kepada pembaca sekalian buku *Metadata Variabel Statistik Sektoral Kota Tangerang Tahun 2022*.

Metadata Variabel Statistik Sektoral Tahun 2022 merupakan publikasi yang menyajikan beragam jenis data statistik yang bersumber dari organisasi Perangkat Daerah Pemerintah Kota Tangerang pada tahun 2022. Penyusunan *Metadata Variabel Statistik Sektoral Tahun 2022* merupakan salah satu bentuk aktualisasi Pemerintah Daerah Kota Tangerang dalam upaya melaksanakan amanat Undang-Undang Nomor 23 Tahun 2014 tentang Pemerintah Daerah. Salah satu amanatnya yaitu menyelenggarakan sub urusan statistik sektoral. Selain itu, buku ini juga merupakan bagian dari implementasi Perpres Nomor 39 Tahun 2019 tentang Satu Data Indonesia. Kehadiran himpunan metadata variabel ini diharapkan dapat memberikan pemahaman terhadap data statistik agar angka yang tertera dapat diinterpretasikan dengan tepat. Dengan demikian, perencanaan, pengendalian, dan evaluasi pembangunan daerah dapat dilaksanakan dengan lebih efektif dan efisien.

Kelengkapan dan penyempurnaan data yang disajikan terus diupayakan sesuai dengan kebutuhan. Oleh karena itu saran dan kritik yang membangun dari berbagai pihak sangat diharapkan untuk perbaikan ke arah lebih baik pada publikasi yang akan datang. Penghargaan dan terimakasih kami sampaikan kepada semua pihak yang telah memberikan kontribusi sehingga publikasi ini dapat terwujud. Semoga *Metadata Variabel Statistik Sektoral Tahun 2022* ini dapat memberikan manfaat.

Demikian yang dapat saya sampaikan, semoga Allah Subhanahu wa Ta'ala senantiasa memberikan kelancaran dan keberkahan. Aamiin Yaa Robbal Aalamiin.

Wassalamu'alaikum Wr. Wb.

Tangerang, Agustus 2022

Kepala

Dinas Komunikasi dan Informatika
Kota Tangerang

HJ. INDRI ASTUTI, SH, M.SI

KATA PENGANTAR

Assalamu'alaikum Wr. Wb.

Puji syukur kehadirat Allah SWT karena berkat limpahan rahmat dan karuniaNya, kami dapat menyelesaikan Buku *Metadana Variabel Statistik Sektoral Kota Tangerang Tahun 2022*. Adapun tujuan dari disusunnya buku ini adalah untuk memenuhi kebutuhan organisasi, instansi, akademisi, maupun masyarakat terhadap pemahaman yang baik tentang data statistik. Interpretasi yang tepat terhadap data statistik dapat mengakselerasi tercapainya tujuan. Sebaliknya, interpretasi yang keliru dapat menggiring pada keputusan yang menyesatkan.

Sebagai walidata statistik di tingkat daerah, Dinas Komunikasi dan Informatika Kota Tangerang menyediakan informasi metadana yang tersaji di web Dinas Komunikasi dan Informatika Kota Tangerang, adapun untuk mengakses web tersebut yaitu <https://maps.tangerangkota.go.id/>. Buku ini menyajikan berbagai ringkasan *metadana variabel statistik sektoral* yang dikumpulkan oleh Dinas Komunikasi dan Informatika Kota Tangerang pada tahun 2022.

Sementara itu, upaya pemutakhiran informasi metadana kegiatan statistik sektoral terus kami lakukan secara berkesinambungan dari tahun ke tahun. Dengan demikian, diharapkan buku ini dapat bermanfaat bagi para penyelenggara kegiatan statistik maupun pengguna data (data user).

Mengingat banyaknya metadana yang dikumpulkan maka publikasi ini kami simpulkan menjadi buku. Buku ini terwujud berkat kerjasama yang baik antara tim penyusun dan unit penyelenggara variabel statistik terkait. Untuk itu kami ucapkan terima kasih atas dedikasi dan kerjasamanya. Namun demikian, ibarat pepatah "tiada gading yang tidak retak", kritik dan saran masih kami harapkan. Masukan tersebut dapat dikirim secara langsung kepada kami Dinas Komunikasi dan Informatika Kota Tangerang atau melalui email statik.kominfo@tangerangkota.go.id/.

Demikian yang dapat saya sampaikan, semoga Allah Subhanahu wa Ta'ala senantiasa memberikan kelancaran dan keberkahan. Amin Yaa Robbal Aalamiin.

Wassalamu'alaikum Wr. Wb.

Tangerang, Agustus 2022
Kepala Bidang Statistik
Dinas Komunikasi dan Informatika
Kota Tangerang


ANTON RIYANTO, ST, M

DAFTAR ISI

SAMBUTAN KEPALA DINAS	2
KATA PENGANTAR	3
DAFTAR ISI	4
PENDAHULUAN	7
LATAR BELAKANG	7
TUJUAN	7
RUANG LINGKUP DAN BATASAN	8
KOMPILASI PRODUK ADMINISTRASI.....	9
KOMPILASI DATA SPASIAL DEMOGRAFI TAHUN 2018-2021 KOTA TANGERANG	10
KOMPILASI DATA SPASIAL COVID-19 TAHUN 2020-2022 KOTA TANGERANG	12
KOMPILASI DATA SPASIAL PENCARI KERJA TAHUN 2019-2022 KOTA TANGERANG	14
KOMPILASI DATA SPASIAL ZONASI COVID-19 TAHUN 2022 KOTA TANGERANG	16
SURVEI STATISTIK SEKTORAL	18
PENDATAAN LENGKAP DATA SPASIAL JEMBATAN KOTA TANGERANG	19
PENDATAAN LENGKAP DATA SPASIAL UPT DAN POS PEMADAM KEBAKARAN KOTA TANGERANG.....	21
PENDATAAN LENGKAP DATA SPASIAL SPBU DI WILAYAH KOTA TANGERANG	23
PENDATAAN LENGKAP DATA SPASIAL PERPUSTAKAAN DI WILAYAH KOTA TANGERANG.....	25
PENDATAAN LENGKAP DATA SPASIAL BATAS RW RT KOTA TANGERANG.....	27
PENDATAAN LENGKAP DATA SPASIAL TAMAN KOTA DI WILAYAH KOTA TANGERANG.....	28
PENDATAAN LENGKAP DATA SPASIAL CAGAR BUDAYA KOTA TANGERANG	30
PENDATAAN LENGKAP DATA SPASIAL TPS KOTA TANGERANG	32
PENDATAAN LENGKAP DATA SPASIAL SEBARAN LOKASI SMP KOTA TANGERANG	33
PENDATAAN LENGKAP DATA SPASIAL SEBARAN LOKASI SMA & SMK KOTA TANGERANG.....	35

PENDATAAN LENGKAP DATA SPASIAL SEBARAN LOKASI SLB DAN SDLB KOTA TANGERANG.....	37
PENDATAAN LENGKAP DATA SPASIAL LOKASI SEBARAN SD KOTA TANGERANG	39
PENDATAAN LENGKAP DATA SPASIAL SEBARAN LOKASI PKBM KOTA TANGERANG.....	41
PENDATAAN LENGKAP DATA SPASIAL INTERNET KANTOR PEMERINTAH KOTA TANGERANG.....	43
PENDATAAN LENGKAP DATA SPASIAL RUTE SI BENTENG KOTA TANGERANG....	45
PENDATAAN LENGKAP DATA SPASIAL RUMAH SAKIT DAN PUSKESMAS PEMERINTAH KOTA TANGERANG	47
A. PENDATAAN LENGKAP DATA SPASIAL RUMAH SAKIT PEMERINTAH KOTA TANGERANG	47
B. PENDATAAN LENGKAP DATA SPASIAL PUSKESMAS PEMERINTAH KOTA TANGERANG	49
PENDATAAN LENGKAP DATA SPASIAL BANK SAMPAH KOTA TANGERANG	51
PENDATAAN LENGKAP DATA SPASIAL PJU KOTA TANGERANG.....	52
PENDATAAN LENGKAP DATA SPASIAL TPS3R KOTA TANGERANG.....	54
PENDATAAN LENGKAP DATA SPASIAL WIFI PEMERINTAH (RW NET) KOTA TANGERANG.....	55
PENDATAAN LENGKAP DATA SPASIAL SEBARAN LOKASI KB,TK, DAN SPS KOTA TANGERANG.....	57
INDEKS KEPUASAN MASYARAKAT PENGGUNA JASA LAYANAN INFORMASI TEKNOLOGI (IT) KOTA TANGERANG TAHUN 2022	59
INDEKS KEPUASAN MASYARAKAT APLIKASI JOB FAIR ONLINE KOTA TANGERANG TAHUN 2022.....	61
PENDATAAN LENGKAP DATA SPASIAL SARANA PERIBADATAN KOTA TANGERANG.....	63
PENDATAAN LENGKAP DATA SPASIAL JARINGAN JALAN KOTA TANGERANG.....	65
PENDATAAN LENGKAP DATA SPASIAL KIM (KELOMPOK INFORMASI MASYARAKAT) KOTA TANGERANG	67
LAMPIRAN 1 : FORMULIR METADATA STATISTIK VARIABEL KOMPILASI PRODUK ADMINISTRASI	

LAMPIRAN 2 : FORMULIR METADATA VARIABEL SURVEI STATISTIK SEKTORAL

PENDAHULUAN

Latar Belakang

Undang-undang Nomor 23 Tahun 2014 tentang Pemerintah Daerah mengamanatkan pemerintah daerah untuk melaksanakan urusan pemerintahan di bidang statistik. Pemerintah Kota Tangerang melalui Dinas Komunikasi dan Informatika (Diskominfo) telah melaksanakan amanat tersebut. Perpres Nomor 39 Tahun 2019 tentang Satu Data Indonesia (SDI) juga mengamanatkan Diskominfo sebagai walidata tingkat daerah dalam kerangka Penyelenggaraan Satu Data Indonesia. Salah satu tugas walidata tingkat daerah adalah membantu pembina data tingkat daerah dalam membina produsen data tingkat daerah. Salah satu bentuk pelaksanaan amanat peraturan perundang-undangan tersebut, Diskominfo telah menyusun dan mempublikasikan metadata statistik.

Dalam Peraturan Badan Pusat Statistik Nomor 5 Tahun 2020 tentang Petunjuk Teknis Metadata Statistik, metadata statistik dibagi menjadi tiga yaitu metadata statistik kegiatan, metadata statistik variabel, dan metadata statistik indikator. Metadata statistik variabel, adalah informasi yang sangat dibutuhkan oleh banyak pihak yang menggunakan data statistik. Berdasarkan UU Nomor 23 Tahun 2014, sub urusan statistik yang dilaksanakan oleh pemerintah daerah adalah statistik sektoral. Oleh karena itu Diskominfo menyusun dan mempublikasikan buku metadata variabel statistik sektoral.

Tujuan

Penyusunan Buku Metadata Variabel pada dasarnya memiliki beberapa tujuan baik untuk pengguna data, penyedia data, maupun lembaga. Tujuan tersebut antara lain:

a. Bagi Penyedia Data

- Menginformasikan kegiatan statistik yang dilaksanakan oleh Dinas Komunikasi dan Informatika Kota Tangerang terhadap kementerian/lembaga pada kelompok statistik sektoral, Hal ini juga didukung dengan adanya keterbukaan informasi publik sebagai salah satu bentuk akuntabilitas kegiatan.
- Menjadi media untuk menghindari terjadinya duplikasi kegiatan statistik. Melalui informasi yang tersedia, maka penyedia data dapat mengoptimalkan untuk memanfaatkan hasil-hasil kegiatan statistik yang telah ada dibandingkan dengan melakukan kegiatan statistik yang sama.

b. Bagi Pengguna Data:

- Memberikan kemudahan bagi pengguna data dalam menentukan pilihan sumber data yang akan digunakan sekaligus dapat dimanfaatkan untuk mendapatkan informasi terkait kualitas pengumpulan dan pengolahan data.
- Menjadi sarana yang dapat membantu dalam menyusun dan menyelenggarakan kegiatan statistik yang diperlukan, khususnya dalam melakukan dan mengembangkan penelitian.

Ruang Lingkup dan Batasan

Ruang lingkup publikasi buku metadata variabel statistik sektoral ini dibatasi pada kegiatan kompilasi dan survei data spasial serta survei kepuasan masyarakat. Pembatasan tersebut dilakukan mengingat banyaknya variabel statistik sektoral dari tahun ke tahun maupun isian dari metadata variabel statistik sektoral. Pembatasan tahun dilakukan pada pengumpulan tahun 2022, sedangkan pembatasan pada konten metadata variabel statistik sektoral ditujukan pada tiga kelompok informasi yaitu identitas variabel, data, dan metodologi. Walaupun demikian, dari tiga kelompok informasi tersebut terdapat beberapa informasi yang disajikan yaitu:

1. Identitas Variabel

- a. Provinsi
- b. Penyelenggara
- c. Penanggung jawab kegiatan
- d. Nama Kegiatan
- e. Referensi Waktu
- f. Konsep dan Definisi

2. Data

- a. Nama Variabel (Alias)
- b. Tipe Data
- c. Kuesioner
- d. Pertanyaan

3. Metodologi

- a. Refensi Pemilihan
- b. Aturan Validasi
- c. Aksesibilitas

01

KOMPILASI PRODUK ADMINISTRASI

KOMPILASI DATA SPASIAL DEMOGRAFI TAHUN 2018-2021 KOTA TANGERANG

▫ IDENTITAS VARIABEL

Provinsi	Banten.
Penyelenggara	Dinas Komunikasi dan Informatika.
Penanggung jawab kegiatan	Kepala Dinas Komunikasi dan Informatika.
Nama Kegiatan	Kompilasi Data Spasial Demografi Tahun 2018-2021 Kota Tangerang.
Referensi Waktu	2018 – 2022.
Konsep dan Definisi	Melakukan pendataan Variabel terkait survei pendataan lengkap data spasial Demografi Tahun 2018-2021 Kota Tangerang.

▫ DATA

Nama Variabel (Alias)	Kelurahan (B2R1), Kecamatan (B2R2), Jumlah Penduduk (B2R3), Jumlah KK (B2R4), Luas Wilayah (B2R5), Kepadatan Penduduk (B2R6), Perpindahan Penduduk (B2R7), Jumlah Mortalitas (B2R8), Perubahan Data Penduduk (B2R9), Wajib KTP (B2R10), Agama (B2R11), Jenis Kelamin (B2R12), Status Kawin (B2R13), Usia (Range) (B2R14), Usia Pendidikan (B2R15), Status Pendidikan (B2R16), Golongan Darah (B2R17), Pekerjaan (B2R18), Sumber Data (B2R19)
Tipe Data	String
Kuesioner	Kompilasi Data Spasial Demografi Tahun 2018-2021 Kota Tangerang
Pertanyaan	<ol style="list-style-type: none"> 1. Sebutkan kelurahan dilokasi ini 2. Sebutkan kecamatan dilokasi ini 3. Berapakah Jumlah Penduduk pada lokasi ini 4. Berapakah Jumlah KK pada lokasi ini 5. Berapakah Luas Wilayah pada lokasi ini 6. Bagaimana Kepadatan Penduduk pada lokasi ini

7. Berapa banyak Perpindahan Penduduk pada lokasi ini
8. Berapakah Jumlah Mortalitas pada lokasi ini
9. Berapa banyak Perubahan Data Penduduk pada lokasi ini
10. Berapa banyak Wajib KTP pada lokasi ini
11. Sebutkan agama yang ada pada lokasi ini
12. Sebutkan jenis kelamin pada lokasi ini
13. Berapakah Status Kawin pada lokasi ini
14. Sebutkan Usia (Range) pada lokasi ini
15. Sebutkan Usia Pendidikan pada lokasi ini
16. Sebutkan Status Pendidikan pada lokasi ini
17. Sebutkan Golongan Darah pada lokasi ini
18. Sebutkan apa saja Pekerjaan pada lokasi ini
19. Sebutkan Sumber Data pada lokasi ini

❏ METODOLOGI

Refensi Pemilihan	Peraturan Kepala Badan Informasi Geospasial Nomor 15 Tahun 2014 Tentang Pedoman Teknis Ketelitian Peta Dasar Dengan Rahmat Tuhan Yang Maha Esa
Aturan Validasi	Isian Tidak Boleh Kosong
Aksesibilitas	Dapat di akses publik

KOMPILASI DATA SPASIAL COVID-19 TAHUN 2020-2022 KOTA TANGERANG

▫ IDENTITAS VARIABEL

Provinsi	Banten.
Penyelenggara	Dinas Komunikasi dan Informatika.
Penanggung jawab kegiatan	Kepala Dinas Komunikasi dan Informatika.
Nama Kegiatan	Kompilasi Data Spasial Covid-19 Tahun 2020-2022 Kota Tangerang.
Referensi Waktu	2020 – 2022.
Konsep dan Definisi	Melakukan pendataan variabel terkait survei pendataan lengkap data spasial covid-19 tahun 2020 – 2022 Kota Tangerang

▫ DATA

Nama Variabel (Alias)	Terkonfirmasi Total (B2R1), Terkonfirmasi Dalam Perawatan (B2R2), Terkonfirmasi Sembuh (B2R3), Terkonfirmasi Meninggal (B2R4)
Tipe Data	String
Kuesioner	Kompilasi Data Spasial Covid-19 Tahun 2020-2022 Kota Tangerang
Pertanyaan	<ol style="list-style-type: none"> 1. Berapa jumlah terkonfirmasi total di Kota Tangerang 2. Berapa jumlah terkonfirmasi dalam perawatan di Kota Tangerang 3. Berapa jumlah terkonfirmasi sembuh di Kota Tangerang 4. Berapa jumlah terkonfirmasi meninggal di Kota Tangerang

▣ METODOLOGI

Referensi Pemilihan	Peraturan Kepala Badan Informasi Geospasial Nomor 15 Tahun 2014 Tentang Pedoman Teknis Ketelitian Peta Dasar Dengan Rahmat Tuhan Yang Maha Esa
Aturan Validasi	Isian Tidak Boleh Kosong
Aksesibilitas	Dapat di akses publik

KOMPILASI DATA SPASIAL PENCARI KERJA TAHUN 2019-2022 KOTA TANGERANG

▫ IDENTITAS VARIABEL

Provinsi	Banten.
Penyelenggara	Dinas Komunikasi dan Informatika.
Penanggung jawab kegiatan	Kepala Dinas Komunikasi dan Informatika.
Nama Kegiatan	Kompilasi Data Spasial Pencari Kerja Tahun 2019-2020 Kota Tangerang.
Referensi Waktu	2019 – 2022.
Konsep dan Definisi	Melakukan pendataan variabel terkait survei pendataan lengkap spasial Pencari Kerja Tahun 2019-2022 Kota Tangerang

▫ DATA

Nama Variabel (Alias)	Kecamatan (B2R1), Kelurahan (B2R2), Jenis Kelamin (B2R3), Umur (B2R4), Pendidikan Terakhir (B2R5), Jumlah Pencari Kerja (B2R6)
Tipe Data	String
Kuesioner	Kompilasi Data Spasial Pencari Kerja Tahun 2019-2020 Kota Tangerang.
Pertanyaan	<ol style="list-style-type: none"> 1. Sebutkan kecamatan dilokasi ini 2. Sebutkan kelurahan dilokasi ini 3. Apa jenis kelamin pencari kerja dilokasi ini 4. Berapakah rata-rata umur pencari kerja dilokasi ini 5. Sebutkan pendidikan terakhir pencari kerja dilokasi ini 6. Berapa banyak Jumlah Pencari Kerja dilokasi ini

▣ METODOLOGI

Referensi Pemilihan	Peraturan Kepala Badan Informasi Geospasial Nomor 15 Tahun 2014 Tentang Pedoman Teknis Ketelitian Peta Dasar Dengan Rahmat Tuhan Yang Maha Esa
Aturan Validasi	Isian Tidak Boleh Kosong
Aksesibilitas	Dapat di akses publik

KOMPILASI DATA SPASIAL ZONASI COVID-19 TAHUN 2022 KOTA TANGERANG

▫ IDENTITAS VARIABEL

Provinsi	Banten.
Penyelenggara	Dinas Komunikasi dan Informatika.
Penanggung jawab kegiatan	Kepala Dinas Komunikasi dan Informatika.
Nama Kegiatan	Kompilasi Data Spasial Zonasi Covid-19 Tahun 2022 Tahun Kota Tangerang.
Referensi Waktu	2022.
Konsep dan Definisi	Melakukan pendataan Variabel terkait survei pendataan lengkap data spasial Zonasi Covid-19 Tahun 2022 Kota Tangerang

▫ DATA

Nama Variabel (Alias)	Kelurahan (B2R1), Kecamatan (B2R2), RW (B2R3), RT (B2R4), Terkonfirmasi (Aktif Dalam Perawatan) (B2R5), Zonasi (Merah, Orange, Kuning dan Hijau) (B2R6), Penambahan Rumah (B2R7), Terkonfirmasi 7 Hari Terakhir (B2R8)
Tipe Data	String
Kuesioner	Kompilasi Data Spasial Zonasi Covid-19 Tahun 2022 Tahun Kota Tangerang.
Pertanyaan	<ol style="list-style-type: none"> 1. Sebutkan kelurahan dilokasi ini 2. Sebutkan kecamatan dilokasi ini 3. Sebutkan RW dilokasi ini 4. Sebutkan RT dilokasi ini 5. Berapa banyak warga yang Terkonfirmasi (Aktif Dalam Perawatan) di lokasi ini 6. Dimana saja Zona (Merah, Orange, Kuning dan Hijau) yang terkonfirmasi covid-19 di lokasi ini 7. Berapa banyak penambahan rumah terkonfirmasi dalam 7 hari terakhir di lokasi ini

▣ METODOLOGI

Referensi Pemilihan	Peraturan Kepala Badan Informasi Geospasial Nomor 15 Tahun 2014 Tentang Pedoman Teknis Ketelitian Peta Dasar Dengan Rahmat Tuhan Yang Maha Esa
Aturan Validasi	Isian Tidak Boleh Kosong
Aksesibilitas	Dapat di akses publik

02

SURVEI STATISTIK SEKTORAL

PENDATAAN LENGKAP DATA SPASIAL JEMBATAN KOTA TANGERANG

▫ IDENTITAS VARIABEL

Provinsi	Banten.
Penyelenggara	Dinas Komunikasi dan Informatika.
Penanggung jawab kegiatan	Kepala Dinas Komunikasi dan Informatika.
Nama Kegiatan	Pendataan Lengkap Data Spasial Jembatan Kota Tangerang.
Referensi Waktu	Juli-Agustus 2022.
Konsep dan Definisi	Melakukan pendataan Variabel terkait survei pendataan lengkap data spasial jembatan Kota Tangerang

▫ DATA

Nama Variabel (Alias)	Kategori Jembatan (B2R1), Nama Ruas (B2R2), Nomor Ruas (B2R3), Panjang Jalan (m) (B2R4), Lebar Jalan (m) (B2R5), STA (B2R6), Panjang Jembatan (B2R7), Lebar Jembatan (B2R8), Jenis Kontruksi (B2R9), Kecamatan (B2R10), Kelurahan (B2R11), Nilai Kondisi (B2R12), Kondisi Jembatan (B2R13), Program Pemeliharaan (B2R14)
Tipe Data	String
Kuesioner	Pendataan Lengkap Data Spasial Jembatan Kota Tangerang
Domain Value	Kategori Jembatan : Jembatan Nasional, Jembatan Provinsi, Jembatan Jalan Kota, Fly Over, Under Pass
Pertanyaan	<ol style="list-style-type: none"> 1. Apa nama Kategori Jembatan yang berada di Kota Tangerang 2. Apa nama Ruas Jembatan Tersebut 3. Berapa No Ruas 4. Berapa Panjang Jembatan tersebut 5. Berapa Lebar Jembatan tersebut 6. Berapa STA yang ada di jembatan tersebut 7. Berapa Panjang Jembatan tersebut

8. Berapa Lebar Jembatan tersebut
9. Jenis kontruksi apa yang digunakan
10. Berada di kecamatan mana jembatan tersebut
11. Berapa di kelurahan mana jembatan tersebut
12. Berapa nilai kondisi jembatan tersebut
13. Bagaimana kondisi jembatan tersebut
14. Bagaimana Program Pemeliharaan

▣ **METODOLOGI**

Referensi Pemilihan	Peraturan Kepala Badan Informasi Geospasial Nomor 15 Tahun 2014 Tentang Pedoman Teknis Ketelitian Peta Dasar Dengan Rahmat Tuhan Yang Maha Esa
Aturan Validasi	Isian Tidak Boleh Kosong
Aksesibilitas	Dapat di akses publik

PENDATAAN LENGKAP DATA SPASIAL UPT DAN POS PEMADAM KEBAKARAN KOTA TANGERANG

▣ IDENTITAS VARIABEL

Provinsi	Banten.
Penyelenggara	Dinas Komunikasi dan Informatika.
Penanggung jawab kegiatan	Kepala Dinas Komunikasi dan Informatika.
Nama Kegiatan	Pendataan Lengkap Data Spasial UPT dan POS Pemadam Kebakaran Kota Tangerang.
Referensi Waktu	Juli 2022.
Konsep dan Definisi	Melakukan pendataan variabel terkait survei pendataan lengkap data spasial UPT dan Pos Pemadam Kebakaran Kota Tangerang.

▣ DATA

Nama Variabel (Alias)	Nama (B2R1), Jenis (UPT, POS) (B2R2), Alamat (B2R3), Penanggung Jawab (Nama, NIP) (B2R4),Jumlah Personil (B2R5), Jumlah Kendaraan (B2R6), Foto Kantor (B2R7),Foto Kendaraan (B2R8)
Tipe Data	String
Kuesioner	Pendataan Lengkap Data Spasial UPT dan POS Pemadam Kebakaran Kota Tangerang.
Pertanyaan	<ol style="list-style-type: none"> 1. Apa nama UPT dan Pos Pemadam Kebakaran di lokasi ini 2. Apa Jenis UPT dan Pos Pemadam Kebakaran di lokasi ini 3. Apa nama Alamat UPT dan Pos Pemadam Kebakaran di lokasi ini 4. Siapa Penanggung Jawab (Nama, NIP) dan Pos Pemadam Kebakaran di lokasi ini 5. Berapakah Jumlah Personil (PNS, THL) di UPT dan Pos Pemadam kebakaran setempat 6. Berapakah Jumlah Kendaraan di UPT dan Pos Pemadam kebakaran setempat

7. Adakah Foto Kantor di UPT dan Pos Pemadam kebakaran setempat
8. Adakah Foto Kendaraan di UPT dan Pos Pemadam kebakaran setempat

▣ **METODOLOGI**

Refensi Pemilihan	Peraturan Kepala Badan Informasi Geospasial Nomor 15 Tahun 2014 Tentang Pedoman Teknis Ketelitian Peta Dasar Dengan Rahmat Tuhan Yang Maha Esa
Aturan Validasi	Isian Tidak Boleh Kosong
Aksesibilitas	Dapat di akses publik

PENDATAAN LENGKAP DATA SPASIAL SPBU DI WILAYAH KOTA TANGERANG

▫ IDENTITAS VARIABEL

Provinsi	Banten.
Penyelenggara	Dinas Komunikasi dan Informatika.
Penanggung jawab kegiatan	Kepala Dinas Komunikasi dan Informatika.
Nama Kegiatan	Pendataan Lengkap Data Spasial SPBU di Wilayah Kota Tangerang.
Referensi Waktu	Juli 2022.
Konsep dan Definisi	Melakukan pendataan Variabel terkait survei pendataan lengkap data spasial SPBU di Wilayah Kota Tangerang

▫ DATA

Nama Variabel (Alias)	Nama SPBU (B2R1), Nama Pemilik (B2R2), Telepon (B2R3), Kecamatan (B2R4), Kelurahan (B2R5), RW (B2R6), RT (B2R7), Virtual Code (B2R8), Jumlah Nozzle (B2R9), Restribusi per Nozzle (B2R10), Alamat (B2R11)
Tipe Data	String
Kuesioner	Pendataan Lengkap Data Spasial SPBU di Wilayah Kota Tangerang.
Pertanyaan	<ol style="list-style-type: none"> 1. Apa nama SPBU yang berada di Kota Tangerang 2. Siapa pemilik SPBU yang berada di Wilayah Kota Tangerang 3. Berapa nomor telepon SPBU tersebut 4. Berada di kecamatan mana SPBU tersebut 5. Berada di kelurahan mana SPBU tersebut 6. Berada di RW mana SPBU tersebut 7. Berada di RT mana SPBU tersebut 8. Berapa Virtual Code SPBU tersebut 9. Berapa jumlah nozzle yang ada di SPBU 10. Berapa restribusi per nozzle yang ada di SPBU

11. Dimanakah alamat SPBU

▣ **METODOLOGI**

Referensi Pemilihan	Peraturan Kepala Badan Informasi Geospasial Nomor 15 Tahun 2014 Tentang Pedoman Teknis Ketelitian Peta Dasar Dengan Rahmat Tuhan Yang Maha Esa
Aturan Validasi	Isian Tidak Boleh Kosong
Aksesibilitas	Dapat di akses publik

PENDATAAN LENGKAP DATA SPASIAL PERPUSTAKAAN DI WILAYAH KOTA TANGERANG

▣ IDENTITAS VARIABEL

Provinsi	Banten.
Penyelenggara	Dinas Komunikasi dan Informatika.
Penanggung jawab kegiatan	Kepala Dinas Komunikasi dan Informatika.
Nama Kegiatan	Pendataan Lengkap Data Spasial Perpustakaan di Wilayah Kota Tangerang.
Referensi Waktu	Juli 2022.
Konsep dan Definisi	Melakukan pendataan Variabel terkait survei pendataan lengkap data spasial perpustakaan di Wilayah Kota Tangerang.

▣ DATA

Nama Variabel (Alias)	Nama Perpustakaan (B2R1), Jumlah Buku (B2R2), Alamat perpustakaan (B2R3), Kecamatan (B2R4), Kelurahan (B2R5), RW (B2R6), RT (B2R7), Kode Unik (B2R8)
Tipe Data	String
Kuesioner	Pendataan Lengkap Data Spasial Perpustakaan di Wilayah Kota Tangerang.
Pertanyaan	<ol style="list-style-type: none"> 1. Apa nama perpustakaan tersebut 2. Berapa jumlah buku yang ada diperpustakaan di Kota Tangerang 3. Dimana alamat perpustakaan 4. Berada di kecamatan apa perpustakaan tersebut 5. Berada di kelurahan apa perpustakaan tersebut 6. RW berapa perpustakaan tersebut 7. RT berapa perpustakaan tersebut 8. Berapa kode unik perpustakaan tersebut

▣ METODOLOGI

Referensi Pemilihan	Peraturan Kepala Badan Informasi Geospasial Nomor 15 Tahun 2014 Tentang Pedoman Teknis Ketelitian Peta Dasar Dengan Rahmat Tuhan Yang Maha Esa
Aturan Validasi	Isian Tidak Boleh Kosong
Aksesibilitas	Dapat di akses publik

PENDATAAN LENGKAP DATA SPASIAL BATAS RW RT KOTA TANGERANG

▫ IDENTITAS VARIABEL

Provinsi	Banten.
Penyelenggara	Dinas Komunikasi dan Informatika.
Penanggung jawab kegiatan	Kepala Dinas Komunikasi dan Informatika.
Nama Kegiatan	Pendataan Lengkap Data Spasial Batas RW RT Kota Tangerang
Referensi Waktu	Juli-Agustus 2022.
Konsep dan Definisi	Melakukan pendataan variabel terkait survei pendataan lengkap data spasial Batas RW RT Kota Tangerang.

▫ DATA

Nama Variabel (Alias)	Kecamatan (B2R1), Kelurahan (B2R2)
Tipe Data	String
Kuesioner	Pendataan Lengkap Data Spasial Batas RW RT Kota Tangerang
Pertanyaan	<ol style="list-style-type: none"> 1. Berada di kecamatan batas rt rw tersebut 2. Berada di kelurahan batas rt rw tersebut

▫ METODOLOGI

Referensi Pemilihan	Peraturan Kepala Badan Informasi Geospasial Nomor 15 Tahun 2014 Tentang Pedoman Teknis Ketelitian Peta Dasar Dengan Rahmat Tuhan Yang Maha Esa
Aturan Validasi	Isian Tidak Boleh Kosong
Aksesibilitas	Dapat di akses publik

PENDATAAN LENGKAP DATA SPASIAL TAMAN KOTA DI WILAYAH KOTA TANGERANG

▣ IDENTITAS VARIABEL

Provinsi	Banten.
Penyelenggara	Dinas Komunikasi dan Informatika.
Penanggung jawab kegiatan	Kepala Dinas Komunikasi dan Informatika.
Nama Kegiatan	Pendataan Lengkap Data Spasial Taman Kota di Wilayah Kota Tangerang
Referensi Waktu	Juli 2022.
Konsep dan Definisi	Melakukan pendataan variabel terkait survei pendataan lengkap data spasial Taman Kota di Wilayah Kota Tangerang

▣ DATA

Nama Variabel (Alias)	Kategori (B2R1), Pengawas (B2R2), Luas (B2R3), Kode Feature (B2R4), Nama Objek (B2R5), Kecamatan (B2R6), Kelurahan (B2R7), Alamat (B2R8), Koordinat X (B2R9), Koordinat Y (B2R10), Jenis (B2R11)
Tipe Data	String
Kuesioner	Pendataan Lengkap Data Spasial Taman Kota di Wilayah Kota Tangerang
Domain Value	<ol style="list-style-type: none"> 1. Kategori : Jalur Hijau/Pulau Jalan/Median, Taman Lingkungan, Taman Tematik 2. Jenis : Tematik, Bukan Tematik
Pertanyaan	<ol style="list-style-type: none"> 1. Apa nama Kategori Taman yang berada di Kota Tangerang 2. Siapa nama Pengawas Taman 3. Berapa luas taman yang ada lokasi tersebut 4. Berapa kode feature yang ada di lokasi tersebut 5. Apa nama objek yang ada di taman tersebut 6. Berada di kecamatan mana taman kota tersebut 7. Berada di kelurahan mana taman kota tersebut 8. Dimana lokasi alamat taman

9. Berada dimana koordinat lintang/latitude taman kota tersebut
10. Berada dimana koordinat bujur/longitude taman kota tersebut
11. Berapa jenis taman tersebut

▣ METODOLOGI

Refensi Pemilihan	Peraturan Kepala Badan Informasi Geospasial Nomor 15 Tahun 2014 Tentang Pedoman Teknis Ketelitian Peta Dasar Dengan Rahmat Tuhan Yang Maha Esa
Aturan Validasi	Isian Tidak Boleh Kosong
Aksesibilitas	Dapat di akses publik

PENDATAAN LENGKAP DATA SPASIAL CAGAR BUDAYA KOTA TANGERANG

▫ IDENTITAS VARIABEL

Provinsi	Banten.
Penyelenggara	Dinas Komunikasi dan Informatika.
Penanggung jawab kegiatan	Kepala Dinas Komunikasi dan Informatika.
Nama Kegiatan	Pendataan Lengkap Data Spasial Cagar Budaya Kota Tangerang
Referensi Waktu	Juli 2022.
Konsep dan Definisi	Melakukan pendataan variabel terkait survei pendataan lengkap data spasial Cagar Budaya Kota Tangerang

▫ DATA

Nama Variabel (Alias)	Nama Cagar Budaya (B2R1), Alamat (B2R2), Kecamatan (B2R3), Kelurahan (B2R4), Kategori (B2R5), Sumber (B2R6), Deskripsi (B2R7), Koordinat X (B2R8), Koordinat Y (B2R9)
Tipe Data	String
Kuesioner	Pendataan Lengkap Data Spasial Cagar Budaya Kota Tangerang
Pertanyaan	<ol style="list-style-type: none"> 1. Apa nama cagar budaya yang berada di Kota Tangerang 2. Dimana alamat cagar budaya 3. Berada di kecamatan mana cagar budaya tersebut 4. Berada di kelurahan mana cagar budaya tersebut 5. Apa nama kategori cagar budaya 6. Dari mana sumber cagar budaya tersebut 7. Deskripsi apa yang di tampilkan pada Cagar Budaya 8. Berada dimana koordinat bujur/longitude Cagar Budaya tersebut 9. Berada dimana koordinat lintang/latitude Cagar Budaya tersebut

▣ METODOLOGI

Referensi Pemilihan	Peraturan Kepala Badan Informasi Geospasial Nomor 15 Tahun 2014 Tentang Pedoman Teknis Ketelitian Peta Dasar Dengan Rahmat Tuhan Yang Maha Esa
Aturan Validasi	Isian Tidak Boleh Kosong
Aksesibilitas	Dapat di akses publik

PENDATAAN LENGKAP DATA SPASIAL TPS KOTA TANGERANG

▫ IDENTITAS VARIABEL

Provinsi	Banten.
Penyelenggara	Dinas Komunikasi dan Informatika.
Penanggung jawab kegiatan	Kepala Dinas Komunikasi dan Informatika.
Nama Kegiatan	Pendataan Lengkap Data Spasial TPS Kota Tangerang
Referensi Waktu	Juli 2022.
Konsep dan Definisi	Melakukan pendataan variabel terkait survei pendataan lengkap data spasial TPS Kota Tangerang

▫ DATA

Nama Variabel (Alias)	Kelurahan (B2R1), Alamat (B2R2), TPS (B2R3)
Tipe Data	String
Kuesioner	Pendataan Lengkap Data Spasial TPS Kota Tangerang
Pertanyaan	<ol style="list-style-type: none"> 1. Apa nama Kelurahan TPS pada lokasi ini 2. Dimana Alamat TPS pada lokasi ini 3. Apa nama TPS pada lokasi ini

▫ METODOLOGI

Referensi Pemilihan	Peraturan Kepala Badan Informasi Geospasial Nomor 15 Tahun 2014 Tentang Pedoman Teknis Ketelitian Peta Dasar Dengan Rahmat Tuhan Yang Maha Esa
Aturan Validasi	Isian Tidak Boleh Kosong
Aksesibilitas	Dapat di akses publik

PENDATAAN LENGKAP DATA SPASIAL SEBARAN LOKASI SMP KOTA TANGERANG

▫ IDENTITAS VARIABEL

Provinsi	Banten.
Penyelenggara	Dinas Komunikasi dan Informatika.
Penanggung jawab kegiatan	Kepala Dinas Komunikasi dan Informatika.
Nama Kegiatan	Pendataan Lengkap Data Spasial Sebaran Lokasi SMP Kota Tangerang
Referensi Waktu	Juli 2022.
Konsep dan Definisi	Melakukan pendataan variabel terkait survei pendataan lengkap data spasial lokasi sebaran SMP Kota Tangerang

▫ DATA

Nama Variabel (Alias)	Alamat (B2R1), Kategori (B2R2), Status (B2R3), Kecamatan (B2R4), Kelurahan (B2R5), RW (B2R6), RT (B2R7)
Tipe Data	String
Kuesioner	Pendataan Lengkap Data Spasial Sebaran Lokasi SMP Kota Tangerang
Pertanyaan	<ol style="list-style-type: none"> 1. Dimana Alamat SMP pada lokasi ini 2. Apakah kategori SMP pada lokasi ini 3. Apakah status SMP pada lokasi ini 4. Apakah nama Kecamatan SMP pada lokasi ini 5. Apakah nama Kelurahan SMP pada lokasi ini 6. RW berapa SMP di lokasi ini 7. RT berapa SMP di lokasi ini

▣ METODOLOGI

Referensi Pemilihan	Peraturan Kepala Badan Informasi Geospasial Nomor 15 Tahun 2014 Tentang Pedoman Teknis Ketelitian Peta Dasar Dengan Rahmat Tuhan Yang Maha Esa
Aturan Validasi	Isian Tidak Boleh Kosong
Aksesibilitas	Dapat di akses publik

PENDATAAN LENGKAP DATA SPASIAL SEBARAN LOKASI SMA & SMK KOTA TANGERANG

▫ IDENTITAS VARIABEL

Provinsi	Banten.
Penyelenggara	Dinas Komunikasi dan Informatika.
Penanggung jawab kegiatan	Kepala Dinas Komunikasi dan Informatika.
Nama Kegiatan	Pendataan Lengkap Data Spasial Sebaran Lokasi SMA & SMK Kota Tangerang
Referensi Waktu	Juli 2022.
Konsep dan Definisi	Melakukan pendataan variabel terkait survei pendataan lengkap data spasial lokasi sebaran SMA dan SMK Kota Tangerang

▫ DATA

Nama Variabel (Alias)	Alamat (B2R1), Kategori (B2R2), Status (B2R3), Kecamatan (B2R4), Kelurahan (B2R5), RW (B2R6), RT (B2R7)
Tipe Data	String
Kuesioner	Pendataan Lengkap Data Spasial Sebaran Lokasi SMA & SMK Kota Tangerang
Pertanyaan	<ol style="list-style-type: none"> 1. Dimana Alamat SMA dan SMK pada lokasi ini 2. Apakah kategori SMA dan SMK pada lokasi ini 3. Apakah status SMA dan SMK pada lokasi ini 4. Apakah nama Kecamatan SMA dan SMK pada lokasi ini 5. Apakah nama Kelurahan SMA dan SMK pada lokasi ini 6. RW berapa SMA dan SMK di lokasi ini 7. RT berapa SMA dan SMK di lokasi ini

▣ METODOLOGI

Referensi Pemilihan	Peraturan Kepala Badan Informasi Geospasial Nomor 15 Tahun 2014 Tentang Pedoman Teknis Ketelitian Peta Dasar Dengan Rahmat Tuhan Yang Maha Esa
Aturan Validasi	Isian Tidak Boleh Kosong
Aksesibilitas	Dapat di akses publik

PENDATAAN LENGKAP DATA SPASIAL SEBARAN LOKASI SLB DAN SDLB KOTA TANGERANG

▣ IDENTITAS VARIABEL

Provinsi	Banten.
Penyelenggara	Dinas Komunikasi dan Informatika.
Penanggung jawab kegiatan	Kepala Dinas Komunikasi dan Informatika.
Nama Kegiatan	Pendataan Lengkap Data Spasial Sebaran Lokasi SLB dan SDLB Kota Tangerang
Referensi Waktu	Juli 2022.
Konsep dan Definisi	Melakukan pendataan variabel terkait survei pendataan lengkap data spasial lokasi sebaran SLB dan SDLB Kota Tangerang

▣ DATA

Nama Variabel (Alias)	Alamat (B2R1), Kategori (B2R2), Status (B2R3), Kecamatan (B2R4), Kelurahan (B2R5), RW (B2R7), RT (B2R8)
Tipe Data	String
Kuesioner	Pendataan Lengkap Data Spasial Sebaran Lokasi SLB & SDLB Kota Tangerang
Pertanyaan	<ol style="list-style-type: none"> 1. Dimana Alamat SLB dan SDLB pada lokasi ini 2. Apakah kategori SLB dan SDLB pada lokasi ini 3. Apakah status SLB dan SDLB pada lokasi ini 4. Apakah nama Kecamatan SLB dan SDLB pada lokasi ini 5. Apakah nama Kelurahan SLB dan SDLB pada lokasi ini 6. RW berapa SLB dan SDLB di lokasi ini 7. RT berapa SLB dan SDLB di lokasi ini

▣ METODOLOGI

Referensi Pemilihan	Peraturan Kepala Badan Informasi Geospasial Nomor 15 Tahun 2014 Tentang Pedoman Teknis Ketelitian Peta Dasar Dengan Rahmat Tuhan Yang Maha Esa
Aturan Validasi	Isian Tidak Boleh Kosong
Aksesibilitas	Dapat di akses publik

PENDATAAN LENGKAP DATA SPASIAL LOKASI SEBARAN SD KOTA TANGERANG

▫ IDENTITAS VARIABEL

Provinsi	Banten.
Penyelenggara	Dinas Komunikasi dan Informatika.
Penanggung jawab kegiatan	Kepala Dinas Komunikasi dan Informatika.
Nama Kegiatan	Pendataan Lengkap Data Spasial Sebaran Lokasi SD Kota Tangerang
Referensi Waktu	Juli 2022.
Konsep dan Definisi	Melakukan pendataan variabel terkait survei pendataan lengkap data spasial lokasi sebaran SD Kota Tangerang

▫ DATA

Nama Variabel (Alias)	Alamat (B2R1), Kategori (B2R2), Status (B2R3), Kecamatan (B2R4), Kelurahan (B2R5), RW (B2R6), RT (B2R7)
Tipe Data	String
Kuesioner	Pendataan Lengkap Data Spasial Sebaran Lokasi SD Kota Tangerang
Pertanyaan	<ol style="list-style-type: none"> 1. Dimana Alamat SD pada lokasi ini 2. Apakah kategori SD pada lokasi ini 3. Apakah status SD pada lokasi ini 4. Apakah nama Kecamatan SD pada lokasi ini 5. Apakah nama Kelurahan SD pada lokasi ini 6. RW berapa SD di lokasi ini 7. RT berapa SD di lokasi ini

▣ **METODOLOGI**

Referensi Pemilihan	Peraturan Kepala Badan Informasi Geospasial Nomor 15 Tahun 2014 Tentang Pedoman Teknis Ketelitian Peta Dasar Dengan Rahmat Tuhan Yang Maha Esa
Aturan Validasi	Isian Tidak Boleh Kosong
Aksesibilitas	Dapat di akses publik

PENDATAAN LENGKAP DATA SPASIAL SEBARAN LOKASI PKBM KOTA TANGERANG

▫ IDENTITAS VARIABEL

Provinsi	Banten.
Penyelenggara	Dinas Komunikasi dan Informatika.
Penanggung jawab kegiatan	Kepala Dinas Komunikasi dan Informatika.
Nama Kegiatan	Pendataan Lengkap Data Spasial Sebaran Lokasi PKBM Kota Tangerang
Referensi Waktu	Juli 2022.
Konsep dan Definisi	Melakukan pendataan variabel terkait survei pendataan lengkap data spasial lokasi sebaran PKBM Kota Tangerang

▫ DATA

Nama Variabel (Alias)	Alamat (B2R1), Kategori (B2R2), Status (B2R3), Kecamatan (B2R4), Kelurahan (B2R5), RW (B2R6), RT (B2R7)
Tipe Data	String
Kuesioner	Pendataan Lengkap Data Spasial Sebaran Lokasi PKBM Kota Tangerang
Pertanyaan	<ol style="list-style-type: none"> 1. Dimana Alamat PKBM pada lokasi ini 2. Apakah kategori PKBM pada lokasi ini 3. Apakah status PKBM pada lokasi ini 4. Apakah nama Kecamatan PKBM pada lokasi ini 5. Apakah nama Kelurahan PKBM pada lokasi ini 6. RW berapa PKBM di lokasi ini 7. RT berapa PKBM di lokasi ini

▣ METODOLOGI

Referensi Pemilihan	Peraturan Kepala Badan Informasi Geospasial Nomor 15 Tahun 2014 Tentang Pedoman Teknis Ketelitian Peta Dasar Dengan Rahmat Tuhan Yang Maha Esa
Aturan Validasi	Isian Tidak Boleh Kosong
Aksesibilitas	Dapat di akses publik

PENDATAAN LENGKAP DATA SPASIAL INTERNET KANTOR PEMERINTAH KOTA TANGERANG

▫ IDENTITAS VARIABEL

Provinsi	Banten.
Penyelenggara	Dinas Komunikasi dan Informatika.
Penanggung jawab kegiatan	Kepala Dinas Komunikasi dan Informatika.
Nama Kegiatan	Pendataan Lengkap Data Spasial Internet Kantor Pemerintah Kota Tangerang
Referensi Waktu	Juli 2022.
Konsep dan Definisi	Melakukan pendataan variabel terkait survei pendataan lengkap data spasial lokasi sebaran Internet Kantor Pemerintah Kota Tangerang

▫ DATA

Nama Variabel (Alias)	Nama (B2R1), Alamat (B2R2), Telepon (B2R3), Kecamatan (B2R4), Kelurahan (B2R5), Penanggung Jawab (B2R6), Bandwidth (B2R7), Foto (B2R8)
Tipe Data	String
Kuesioner	Pendataan Lengkap Data Spasial Internet Kantor Pemerintah Kota Tangerang
Pertanyaan	<ol style="list-style-type: none"> 1. Sebutkan nama internet kantor pemerintah pada lokasi ini 2. Sebutkan Alamat internet kantor pemerintah pada lokasi ini 3. Sebutkan telepon kantor pemerintah pada lokasi ini 4. Sebutkan kecamatan pada lokasi ini 5. Sebutkan kelurahan pada lokasi ini 6. Siapakah penanggung jawab internet kantor pemerintah pada lokasi ini 7. Berapakah kecepatan internet kantor pemerintah pada bandwidth dilokasi ini 8. Bagaimana foto kantor pemerintah pada lokasi ini

☐ METODOLOGI

Referensi Pemilihan	Peraturan Kepala Badan Informasi Geospasial Nomor 15 Tahun 2014 Tentang Pedoman Teknis Ketelitian Peta Dasar Dengan Rahmat Tuhan Yang Maha Esa
Aturan Validasi	Isian Tidak Boleh Kosong
Aksesibilitas	Dapat di akses publik

PENDATAAN LENGKAP DATA SPASIAL RUTE SI BENTENG KOTA TANGERANG

▫ IDENTITAS VARIABEL

Provinsi	Banten.
Penyelenggara	Dinas Komunikasi dan Informatika.
Penanggung jawab kegiatan	Kepala Dinas Komunikasi dan Informatika.
Nama Kegiatan	Pendataan Lengkap Data Spasial Rute Si Benteng Kota Tangerang
Referensi Waktu	Juli-Agustus 2022.
Konsep dan Definisi	Melakukan pendataan variabel terkait survei pendataan lengkap data spasial Rute Si Benteng Kota Tangerang

▫ DATA

Nama Variabel (Alias)	Trayek (B2R1), Rute (B2R2), Tujuan (B2R3), Warna (B2R4), Tipe Operasional (B2R5), Jam Operasional (B2R6)
Tipe Data	String
Kuesioner	Pendataan Lengkap Data Spasial Rute Si Benteng Kota Tangerang
Pertanyaan	<ol style="list-style-type: none"> 1. Apa nama Trayek pada Rute ini 2. Apa arah Rute di lokasi ini 3. Kemana tujuan Rute di lokasi ini 4. Apa warna rute di lokasi ini 5. Apa tipe operasional di lokasi ini 6. Kapan Jam Operasional di Rute tersebut

▣ METODOLOGI

Referensi Pemilihan	Peraturan Kepala Badan Informasi Geospasial Nomor 15 Tahun 2014 Tentang Pedoman Teknis Ketelitian Peta Dasar Dengan Rahmat Tuhan Yang Maha Esa
Aturan Validasi	Isian Tidak Boleh Kosong
Aksesibilitas	Dapat di akses publik

PENDATAAN LENGKAP DATA SPASIAL RUMAH SAKIT DAN PUSKESMAS PEMERINTAH KOTA TANGERANG

A. PENDATAAN LENGKAP DATA SPASIAL RUMAH SAKIT PEMERINTAH KOTA TANGERANG

▣ IDENTITAS VARIABEL

Provinsi	Banten.
Penyelenggara	Dinas Komunikasi dan Informatika.
Penanggung jawab kegiatan	Kepala Dinas Komunikasi dan Informatika.
Nama Kegiatan	Pendataan Lengkap Data Spasial Rumah Sakit Pemerintah Kota Tangerang
Referensi Waktu	Juli 2022.
Konsep dan Definisi	Melakukan pendataan variabel terkait survei pendataan lengkap data spasial rumah sakit dan puskesmas pemerintah kota tangerang

▣ DATA

Nama Variabel (Alias)	Nama (B2R1), Alamat (B2R2), Telepon (B2R3), Jenis Pelayanan (B2R4), Kelas (B2R5), Kecamatan (B2R6), Kelurahan (B2R7), RW (B2R8), RT (B2R9), Jenis (B2R10), Kelas BPJS (B2R11), Email (B2R12), HCU (B2R13), ICCU (B2R14), ICU (B2R15), IGD (B2R16), Kelas 1 (B2R17), Kelas 2 (B2R18), Kelas 3 (B2R19), NICU (B2R20), Ruang Bersalin (B2R21), Ruang Isolasi (B2R22), UGD (B2R23), Utama (B2R24), VIP (B2R25), VVIP (B2R26)
Tipe Data	String
Kuesioner	Pendataan Lengkap Data Spasial Rumah Sakit Kota Tangerang
Pertanyaan	<ol style="list-style-type: none"> 1. Sebutkan nama rumah sakit pemerintah dilokasi ini 2. Sebutkan alamat rumah sakit pemerintah dilokasi ini 3. Sebutkan nomor telepon rumah sakit pemerintah dilokasi ini

4. Sebutkan jenis pelayanan rumah sakit pemerintah dilokasi ini
5. Sebutkan kelas rumah sakit pemerintah dilokasi ini
6. Sebutkan kecamatan rumah sakit pemerintah dilokasi ini
7. Sebutkan kelurahan rumah sakit pemerintah dilokasi ini
8. Sebutkan RW rumah sakit pemerintah dilokasi ini
9. Sebutkan RT rumah sakit pemerintah dilokasi ini
10. Sebutkan jenis rumah sakit pemerintah dilokasi ini
11. Berapakah kelas BPJS rumah sakit pemerintah dilokasi ini
12. Sebutkan email rumah sakit pemerintah dilokasi ini
13. Berapakah HCU rumah sakit pemerintah dilokasi ini
14. Berapakah ICCU rumah sakit pemerintah dilokasi ini
15. Berapakah ICU rumah sakit pemerintah dilokasi ini
16. Berapakah IGD rumah sakit pemerintah dilokasi ini
17. Berapakah kelas I rumah sakit pemerintah dilokasi ini
18. Berapakah kelas II rumah sakit pemerintah dilokasi ini
19. Berapakah kelas III rumah sakit pemerintah dilokasi ini
20. Berapakah NICU rumah sakit pemerintah dilokasi ini
21. Berapakah ruang bersalin rumah sakit pemerintah dilokasi ini
22. Berapakah ruang isolasi rumah sakit pemerintah dilokasi ini
23. Berapakah UGD rumah sakit pemerintah dilokasi ini
24. Berapakah pelayanan utama rumah sakit pemerintah dilokasi ini
25. Berapakah VIP rumah sakit pemerintah dilokasi ini
26. Berapakah VVIP rumah sakit pemerintah dilokasi ini

☐ METODOLOGI

Referensi Pemilihan	Peraturan Kepala Badan Informasi Geospasial Nomor 15 Tahun 2014 Tentang Pedoman Teknis Ketelitian Peta Dasar Dengan Rahmat Tuhan Yang Maha Esa
Aturan Validasi	Isian Tidak Boleh Kosong
Aksesibilitas	Dapat di akses publik

B. PENDATAAN LENGKAP DATA SPASIAL PUSKESMAS PEMERINTAH KOTA TANGERANG

▣ IDENTITAS VARIABEL

Provinsi	Banten.
Penyelenggara	Dinas Komunikasi dan Informatika.
Penanggung jawab kegiatan	Kepala Dinas Komunikasi dan Informatika.
Nama Kegiatan	Pendataan Lengkap Data Spasial Puskesmas Pemerintah Kota Tangerang
Referensi Waktu	Juli 2022.
Konsep dan Definisi	Melakukan pendataan variabel terkait survei pendataan lengkap data spasial puskesmas pemerintah kota tangerang

▣ DATA

Nama Variabel (Alias)	Nama (B2R1), Kode (B2R2), Alamat (B2R3), Kategori (B2R4), Kecamatan (B2R5), Kelurahan (B2R6), RW (B2R7), RT (B2R8), Nomor Telepon (B2R9), Social Media (B2R10), Hari Operasional (B2R11), Jam Operasional (B2R12), Wilayah Kerja (B2R13), Jenis Pelayanan (B2R14), Status Akreditasi (B2R15)
Tipe Data	String
Kuesioner	Pendataan Lengkap Data Spasial Puskesmas Kota Tangerang
Pertanyaan	<ol style="list-style-type: none"> 1. Sebutkan nama puskesmas pemerintah dilokasi ini 2. Sebutkan kode puskesmas pemerintah di lokasi ini 3. Sebutkan alamat puskesmas pemerintah dilokasi ini 4. Sebutkan kategori puskesmas pemerintah dilokasi ini 5. Sebutkan kecamatan dilokasi ini 6. Sebutkan kelurahan dilokasi ini 7. Sebutkan RW dilokasi ini 8. Sebutkan RT dilokasi ini 9. Sebutkan nomor telepon puskesmas pemerintah dilokasi ini 10. Sebutkan sosial media puskesmas pemerintah dilokasi ini 11. Sebutkan hari operasional puskesmas pemerintah dilokasi ini 12. Sebutkan jam operasional puskesmas pemerintah dilokasi ini

- 13. Dimanakah Wilayah kerja puskesmas pemerintah dilokasi ini
- 14. Apa saja jenis pelayanan puskesmas pemerintah di lokasi ini
- 15. Bagaimana status akreditasi puskesmas pemerintah di lokasi ini

▣ METODOLOGI

Refensi Pemilihan	Peraturan Kepala Badan Informasi Geospasial Nomor 15 Tahun 2014 Tentang Pedoman Teknis Ketelitian Peta Dasar Dengan Rahmat Tuhan Yang Maha Esa
Aturan Validasi	Isian Tidak Boleh Kosong
Aksesibilitas	Dapat di akses publik

PENDATAAN LENGKAP DATA SPASIAL BANK SAMPAH KOTA TANGERANG

▫ IDENTITAS VARIABEL

Provinsi	Banten.
Penyelenggara	Dinas Komunikasi dan Informatika.
Penanggung jawab kegiatan	Kepala Dinas Komunikasi dan Informatika.
Nama Kegiatan	Pendataan Lengkap Data Spasial Bank Sampah Kota Tangerang
Referensi Waktu	Juli 2022.
Konsep dan Definisi	Melakukan pendataan variabel terkait survei pendataan lengkap data spasial bank sampah kota tangerang

▫ DATA

Nama Variabel (Alias)	Nama (B2R1), Alamat (B2R2), Jarak Ke Kantor DLH (m) (B2R3)
Tipe Data	String
Kuesioner	Pendataan Lengkap Data Spasial Bank Sampah Kota Tangerang
Pertanyaan	<ol style="list-style-type: none"> 1. Sebutkan nama bank sampah dilokasi ini 2. Sebutkan alamat bank sampah dilokasi ini 3. Berapakah jarak ke kantor DLH dalam satuan meter dari lokasi ini

▫ METODOLOGI

Refensi Pemilihan	Peraturan Kepala Badan Informasi Geospasial Nomor 15 Tahun 2014 Tentang Pedoman Teknis Ketelitian Peta Dasar Dengan Rahmat Tuhan Yang Maha Esa
Aturan Validasi	Isian Tidak Boleh Kosong
Aksesibilitas	Dapat di akses publik

PENDATAAN LENGKAP DATA SPASIAL PJU KOTA TANGERANG

▫ IDENTITAS VARIABEL

Provinsi	Banten.
Penyelenggara	Dinas Komunikasi dan Informatika.
Penanggung jawab kegiatan	Kepala Dinas Komunikasi dan Informatika.
Nama Kegiatan	Pendataan Lengkap Data Spasial PJU Kota Tangerang
Referensi Waktu	Juli 2022.
Konsep dan Definisi	Melakukan pendataan variabel terkait survei pendataan lengkap data spasial PJU kota tangerang

▫ DATA

Nama Variabel (Alias)	Jenis Lampu (B2R1), Daya (B2R2), Jenis Tiang (B2R3), Model Tiang (B2R4), Jaringan (B2R5), Kondisi (B2R6), Nama Jalan (B2R7), Kecamatan (B2R8), Kelurahan (B2R9), Keterangan (B2R10)
Tipe Data	String
Kuesioner	Pendataan Lengkap Data Spasial PJU Kota Tangerang
Pertanyaan	<ol style="list-style-type: none"> 1. Sebutkan jenis lampu yang digunakan pada PJU 2. Berapakah daya yang digunakan pada PJU 3. Sebutkan jenis tiang yang digunakan pada PJU 4. Sebutkan model tiang yang digunakan pada PJU 5. Sebutkan jaringan apa yang digunakan pada PJU 6. Bagaimana kondisi PJU yang ada 7. Sebutkan nama jalan dilokasi ini 8. Sebutkan kecamatan dilokasi ini 9. Sebutkan kelurahan dilokasi ini 10. Apakah ada keterangan lain

▣ **METODOLOGI**

Referensi Pemilihan	Peraturan Kepala Badan Informasi Geospasial Nomor 15 Tahun 2014 Tentang Pedoman Teknis Ketelitian Peta Dasar Dengan Rahmat Tuhan Yang Maha Esa
Aturan Validasi	Isian Tidak Boleh Kosong
Aksesibilitas	Dapat di akses publik

PENDATAAN LENGKAP DATA SPASIAL TPS3R KOTA TANGERANG

▫ IDENTITAS VARIABEL

Provinsi	Banten.
Penyelenggara	Dinas Komunikasi dan Informatika.
Penanggung jawab kegiatan	Kepala Dinas Komunikasi dan Informatika.
Nama Kegiatan	Pendataan Lengkap Data Spasial TPS3R Kota Tangerang
Referensi Waktu	Juli 2022.
Konsep dan Definisi	Melakukan pendataan variabel terkait survei pendataan lengkap data spasial TPS3R Kota Tangerang

▫ DATA

Nama Variabel (Alias)	Nama TPS3R (B2R1), Alamat (B2R2), Jarak ke TPA Rawa Kucing (m) (B2R3)
Tipe Data	String
Kuesioner	Pendataan Lengkap Data Spasial TPS3R Kota Tangerang
Pertanyaan	<ol style="list-style-type: none"> 1. Apa nama TPS3R yang ada di lokasi ini 2. Dimana alamat TPS3R 3. Berapa meter jarak dari TPS3R ke TPA Rawa Kucing

▫ METODOLOGI

Refensi Pemilihan	Peraturan Kepala Badan Informasi Geospasial Nomor 15 Tahun 2014 Tentang Pedoman Teknis Ketelitian Peta Dasar Dengan Rahmat Tuhan Yang Maha Esa
Aturan Validasi	Isian Tidak Boleh Kosong
Aksesibilitas	Dapat di akses publik

PENDATAAN LENGKAP DATA SPASIAL WIFI PEMERINTAH (RW NET) KOTA TANGERANG

▫ IDENTITAS VARIABEL

Provinsi	Banten.
Penyelenggara	Dinas Komunikasi dan Informatika.
Penanggung jawab kegiatan	Kepala Dinas Komunikasi dan Informatika.
Nama Kegiatan	Pendataan Lengkap Data Spasial Wifi Pemerintah (RW NET) Kota Tangerang
Referensi Waktu	Juli 2022.
Konsep dan Definisi	Melakukan pendataan variable terkait survei pendataan lengkap data spasial wifi pemerintah (rw net) kota tangerang

▫ DATA

Nama Variabel (Alias)	Kecamatan (B2R1), Kelurahan (B2R2), RT (B2R3), RW (B2R4), Alamat (B2R5), Penanggung Jawab (B2R6), No HP (B2R7), Status Usulan (B2R8), ISP (B2R9), Bandwidth (B2R10)
Tipe Data	String
Kuesioner	Pendataan Lengkap Data Spasial Wifi Pemerintah (RW NET) Kota Tangerang
Pertanyaan	<ol style="list-style-type: none"> 1. Sebutkan kecamatan dilokasi ini 2. Sebutkan kelurahan dilokasi ini 3. Sebutkan RT dilokasi ini 4. Sebutkan RW dilokasi ini 5. Sebutkan alamat wifi pemerintah (RW NET) pada lokasi ini 6. Siapakah penanggung jawab wifi pemerintah (RW NET) pada lokasi ini 7. Sebutkan nomor HP penanggung jawab pada lokasi ini 8. Apa status usulan untuk wifi pemerintah (RW NET) pada lokasi ini 9. Sebutkan ISP wifi pemerintah (RW NET) pada lokasi ini

10. Berapakah kecepatan wifi pemerintah (RW NET) pada bandwidth dilokasi ini

▣ METODOLOGI

Referensi Pemilihan	Peraturan Kepala Badan Informasi Geospasial Nomor 15 Tahun 2014 Tentang Pedoman Teknis Ketelitian Peta Dasar Dengan Rahmat Tuhan Yang Maha Esa
Aturan Validasi	Isian Tidak Boleh Kosong
Aksesibilitas	Dapat di akses publik

PENDATAAN LENGKAP DATA SPASIAL SEBARAN LOKASI KB,TK, DAN SPS KOTA TANGERANG

▣ IDENTITAS VARIABEL

Provinsi	Banten.
Penyelenggara	Dinas Komunikasi dan Informatika.
Penanggung jawab kegiatan	Kepala Dinas Komunikasi dan Informatika.
Nama Kegiatan	Pendataan Lengkap Data Spasial Sebaran Lokasi KB, TK DAN SPS Kota Tangerang
Referensi Waktu	Juli 2022.
Konsep dan Definisi	Melakukan pendataan variabel terkait survei pendataan lengkap data spasial sebaran lokasi KB, TK, dan SPS Kota Tangerang

▣ DATA

Nama Variabel (Alias)	Alamat (B2R1), Kategori (B2R2), Status (B2R3), Kecamatan (B2R4), Kelurahan (B2R5), RW (B2R6), RT (B2R7)
Tipe Data	String
Kuesioner	Pendataan Lengkap Data Spasial Sebaran Lokasi KB, TK DAN SPS Kota Tangerang
Pertanyaan	<ol style="list-style-type: none"> 1. Dimana Alamat KB,TK, dan SPS pada lokasi ini 2. Apakah kategori KB,TK, dan SPS pada lokasi ini 3. Apakah status KB,TK, dan SPS pada lokasi ini 4. Apakah nama Kecamatan KB,TK, dan SPS pada lokasi ini 5. Apakah nama Kelurahan KB,TK, dan SPS pada lokasi ini 6. RW berapa KB,TK, dan SPS di lokasi ini 7. RT berapa KB,TK, dan SPS di lokasi ini

▣ METODOLOGI

Referensi Pemilihan	Peraturan Kepala Badan Informasi Geospasial Nomor 15 Tahun 2014 Tentang Pedoman Teknis Ketelitian Peta Dasar Dengan Rahmat Tuhan Yang Maha Esa
Aturan Validasi	Isian Tidak Boleh Kosong
Aksesibilitas	Dapat di akses publik

INDEKS KEPUASAN MASYARAKAT PENGGUNA JASA LAYANAN INFORMASI TEKNOLOGI (IT) KOTA TANGERANG TAHUN 2022

▫ IDENTITAS VARIABEL

Provinsi	Banten.
Penyelenggara	Dinas Komunikasi dan Informatika.
Penanggung jawab kegiatan	Kepala Dinas Komunikasi dan Informatika.
Nama Kegiatan	Indeks Kepuasan Masyarakat Pengguna Jasa Layanan Informasi Teknologi (IT) Kota Tangerang Tahun 2022
Referensi Waktu	Juli 2022.
Konsep dan Definisi	Melakukan pendataan variabel terkait survei indeks kepuasan masyarakat pengguna jasa layanan informasi teknologi (IT) Kota Tangerang tahun 2022

▫ DATA

Nama Variabel (Alias)	Kemudahan dan Kejelasan (B2R1), Kemudahan Prosedur (B2R2), Kualitas Waktu Layanan (B2R3), Biaya/Tarif (B2R4), Produk Spesifikasi Jenis Layanan (B2R5), Kompetensi (B2R6), Keramahan (B2R7), Kecepatan Penanganan Pengaduan (B2R8), Keterbaharuan, Keamanan, dan Sarana Prasarana (B2R9)
Tipe Data	String
Kuesioner	Indeks Kepuasan Masyarakat Pengguna Jasa Layanan Informasi Teknologi (IT) Kota Tangerang Tahun 2022
Domain Value	1 = Tidak Baik 2 = Kurang Baik 3 = Baik 4 = Sangat Baik
Pertanyaan	1. Bagaimana Kemudahan dan kejelasan informasi pelayanan berbasis TIK yang diberikan oleh Dinas Komunikasi dan Informatika

2. Bagaimana kemudahan Prosedur untuk mendapatkan pelayanan berbasis TIK dari Dinas Komunikasi dan Informatika
3. Bagaimana kualitas waktu layanan berbasis TIK (24 jam) dari Dinas Komunikasi dan Informatika
4. Bagaimana penerapan pelayanan berbasis TIK tanpa biaya/tarif yang difasilitasi Dinas Komunikasi dan Informatika
5. Apakah layanan berbasis TIK yang difasilitasi Dinas Komunikasi dan Informatika sudah sesuai dengan kebutuhan masyarakat
6. Bagaimana kompetensi (keahlian) para pelaksana layanan dalam memberikan konsultasi dan penyelesaian tugas dalam pelayanan berbasis TIK sesuai dengan bidang masing-masing kepada para pengguna yang difasilitasi Dinas Komunikasi dan Informatika
7. Bagaimana keramahan para pelaksana dalam memberikan pelayanan berbasis TIK yang difasilitasi oleh Dinas Komunikasi dan Informatika
8. Bagaimana kecepatan penanganan pengaduan masalah dalam pelayanan berbasis TIK yang diberikan Dinas Komunikasi dan Informatika
9. Bagaimana keterbaharuan, keamanan, sarana dan prasarana dalam mendukung pelayanan berbasis TIK yang diberikan oleh Dinas Komunikasi dan Informatika

▣ METODOLOGI

Refensi Pemilihan	Peraturan Kepala Badan Informasi Geospasial Nomor 15 Tahun 2014 Tentang Pedoman Teknis Ketelitian Peta Dasar Dengan Rahmat Tuhan Yang Maha Esa
Aturan Validasi	Isian Tidak Boleh Kosong
Aksesibilitas	Dapat di akses publik

INDEKS KEPUASAN MASYARAKAT APLIKASI JOB FAIR ONLINE KOTA TANGERANG TAHUN 2022

▣ IDENTITAS VARIABEL

Provinsi	Banten.
Penyelenggara	Dinas Komunikasi dan Informatika.
Penanggung jawab kegiatan	Kepala Dinas Komunikasi dan Informatika.
Nama Kegiatan	Indeks Kepuasan Masyarakat Aplikasi Job Fair Kota Tangerang Tahun 2022
Referensi Waktu	Juli 2022.
Konsep dan Definisi	Melakukan pendataan variabel terkait survei indeks kepuasan masyarakat aplikasi job fair Kota Tangerang tahun 2022

▣ DATA

Nama Variabel (Alias)	Kemudahan persyaratan (B2R1), Kemudahan Pengguna Layanan (B2R2), Kecepatan Waktu (B2R3), Biaya/tarif (B2R4), Kesesuaian Lowongan (B2R5), Kompetensi/Kemampuan (B2R6), Kesopanan dan Keramahan (B2R7), Kecepatan Penanganan Pengaduan (B2R8), Kualitas Sarana dan Prasarana (B2R9)
Tipe Data	String
Kuesioner	Indeks Kepuasan Masyarakat Aplikasi Job Fair Kota Tangerang Tahun 2022
Domain Value	1 = Tidak Baik 2 = Kurang Baik 3 = Baik 4 = Sangat Baik
Pertanyaan	1. Bagaimana pendapat saudara tentang persyaratan dalam mengikuti Job Fair Online menggunakan aplikasi Tangerang LIVE

2. Apakah aplikasi layanan Job Fair Online pada Tangerang LIVE mudah dipahami dan digunakan dalam mencari lowongan pekerjaan
3. Bagaimana pendapat saudara tentang kecepatan waktu dalam menggunakan aplikasi Job Fair Online pada Tangerang Live
4. Bagaimana pendapat saudara tentang penerapan pelayanan berbasis TIK tanpa biaya/tarif pada acara Job Fair Online
5. Bagaimana menurut pendapat saudara tentang kesesuaian lowongan pada aplikasi dengan lowongan yang dibutuhkan
6. Bagaimana pendapat saudara tentang kemampuan/kompetensi petugas pelayanan Job Fair Online
7. Bagaimana pendapat saudara tentang perilaku petugas pelayanan Job Fair Online terkait kesopanan dan keramahan dalam menangani permasalahan yang anda sampaikan
8. Bagaimana pendapat saudara tentang penanganan pengaduan pada Job Fair Online
9. Bagaimana pendapat saudara tentang kualitas sarana dan prasarana dalam pelaksanaan Job Fair Online

▣ METODOLOGI

Referensi Pemilihan	Peraturan Kepala Badan Informasi Geospasial Nomor 15 Tahun 2014 Tentang Pedoman Teknis Ketelitian Peta Dasar Dengan Rahmat Tuhan Yang Maha Esa
Aturan Validasi	Isian Tidak Boleh Kosong
Aksesibilitas	Dapat di akses publik

PENDATAAN LENGKAP DATA SPASIAL SARANA PERIBADATAN KOTA TANGERANG

▫ IDENTITAS VARIABEL

Provinsi	Banten.
Penyelenggara	Dinas Komunikasi dan Informatika.
Penanggung jawab kegiatan	Kepala Dinas Komunikasi dan Informatika.
Nama Kegiatan	Pendataan Lengkap Data Spasial Sarana Peribadatan Kota Tangerang
Referensi Waktu	Agustus-September 2022.
Konsep dan Definisi	Melakukan pendataan variabel terkait survei pendataan lengkap data spasial Sarana Peribadatan Kota Tangerang

▫ DATA

Nama Variabel (Alias)	Nama (B2R1), Fungsi Bangunan (B2R2), Kecamatan (B2R3), Kelurahan (B2R4), RW (B2R5), RT (B2R6)
Tipe Data	String
Kuesioner	Pendataan Lengkap Data Spasial Sarana Peribadatan Kota Tangerang
Pertanyaan	<ol style="list-style-type: none"> 1. Apa Nama bangunan dari Sarana Peribadatan di lokasi ini 2. Apa Fungsi Bangunan pada sarana peribadatan di lokasi ini 3. Apa Nama Kecamatan pada sarana peribadatan di lokasi ini 4. Apa Nama Kelurahan pada sarana peribadatan di lokasi ini 5. RW berapa sarana peribadatan di lokasi ini 6. RT berapa sarana peribadatan di lokasi ini

▣ **METODOLOGI**

Referensi Pemilihan	Peraturan Kepala Badan Informasi Geospasial Nomor 15 Tahun 2014 Tentang Pedoman Teknis Ketelitian Peta Dasar Dengan Rahmat Tuhan Yang Maha Esa
Aturan Validasi	Isian Tidak Boleh Kosong
Aksesibilitas	Dapat di akses publik

PENDATAAN LENGKAP DATA SPASIAL JARINGAN JALAN KOTA TANGERANG

▫ IDENTITAS VARIABEL

Provinsi	Banten.
Penyelenggara	Dinas Komunikasi dan Informatika.
Penanggung jawab kegiatan	Kepala Dinas Komunikasi dan Informatika.
Nama Kegiatan	Pendataan Lengkap Data Spasial Jaringan Jalan Kota Tangerang
Referensi Waktu	Agustus 2022.
Konsep dan Definisi	Melakukan pendataan variabel terkait survei pendataan lengkap data spasial jaringan jalan Kota Tangerang

▫ DATA

Nama Variabel (Alias)	Fungsi Jalan (B2R1), Nama Jalan (B2R2), Lebar Jalan (B2R3), Kabupaten/Kota (B2R4), Kecamatan (B2R5), Kelurahan (B2R6), RW (B2R7), RT (B2R8), Panjang Jalan (B2R9)
Tipe Data	String
Kuesioner	Pendataan Lengkap Data Spasial Jaringan Jalan Kota Tangerang
Pertanyaan	<ol style="list-style-type: none"> 1. Apa fungsi jalan tersebut 2. Apa nama jalan tersebut 3. Berapa lebar jalan di wilayah tersebut 4. Berada di kabupaten/kota mana jaringan jalan tersebut 5. Berada di kecamatan mana jaringan jalan tersebut 6. Berada di kelurahan mana jaringan jalan tersebut 7. Berada di RW mana jaringan jalan tersebut 8. Berada di RT mana jaringan jalan tersebut 9. Berapa panjang jaringan jalan tersebut

▣ METODOLOGI

Referensi Pemilihan	Peraturan Kepala Badan Informasi Geospasial Nomor 15 Tahun 2014 Tentang Pedoman Teknis Ketelitian Peta Dasar Dengan Rahmat Tuhan Yang Maha Esa
Aturan Validasi	Isian Tidak Boleh Kosong
Aksesibilitas	Dapat di akses publik

PENDATAAN LENGKAP DATA SPASIAL KIM (KELOMPOK INFORMASI MASYARAKAT) KOTA TANGERANG

▫ IDENTITAS VARIABEL

Provinsi	Banten.
Penyelenggara	Dinas Komunikasi dan Informatika.
Penanggung jawab kegiatan	Kepala Dinas Komunikasi dan Informatika.
Nama Kegiatan	Pendataan Lengkap Data Spasial KIM (Kelompok Informasi Masyarakat) Kota Tangerang
Referensi Waktu	Agustus 2022.
Konsep dan Definisi	Melakukan pendataan variabel terkait survei pendataan lengkap data spasial KIM (Kelompok Informasi Masyarakat) Kota Tangerang

▫ DATA

Nama Variabel (Alias)	Nama Objek (B2R1), Feature Kode (B2R2), Catatan (B2R3), Metadata (B2R4), Spatial Reference System Identifier (B2R5), Kode Wilayah (B2R6), Kelurahan (B2R7), Kecamatan (B2R8), Kabupaten/Kota (B2R9), Penanggung Jawab (B2R10), Nomor Telp (B2R11), Nomor SK (B2R12), Tanggal SK (B2R13), Koordinat X (B2R14), Koordinat Y (B2R15)
Tipe Data	String
Kuesioner	Pendataan Lengkap Data Spasial KIM (Kelompok Informasi Masyarakat) Kota Tangerang
Pertanyaan	<ol style="list-style-type: none"> 1. Apa Nama Objek KIM (Kelompok Informasi Masyarakat) 2. Berapa Nomer Feature Kode pada KIM (Kelompok Informasi Masyarakat) 3. Apa catatan untuk KIM (Kelompok Informasi Masyarakat) 4. Apa isi detail data KIM (Kelompok Informasi Masyarakat) 5. Dimana letak koordinat KIM (Kelompok Informasi Masyarakat)

6. Berapa kode wilayah KIM (Kelompok Informasi Masyarakat)
7. Berada di kelurahan mana KIM (Kelompok Informasi Masyarakat) tersebut
8. Berada di kecamatan mana KIM (Kelompok Informasi Masyarakat) tersebut
9. Berada di kabupaten/kota mana KIM (Kelompok Informasi Masyarakat) tersebut
10. Siapa penanggung jawab KIM (Kelompok Informasi Masyarakat) tersebut
11. Berapa nomor telp KIM (Kelompok Informasi Masyarakat)
12. Berapa nomor SK KIM (Kelompok Informasi Masyarakat)
13. Tanggal berapa SK KIM (Kelompok Informasi Masyarakat) diterbitkan
14. Berada di koordinat bujur/longitude berapa KIM (Kelompok Informasi Masyarakat) tersebut
15. Berada di koordinat bujur/longitude berapa KIM (Kelompok Informasi Masyarakat) tersebut

☐ METODOLOGI

Refensi Pemilihan	Peraturan Kepala Badan Informasi Geospasial Nomor 15 Tahun 2014 Tentang Pedoman Teknis Ketelitian Peta Dasar Dengan Rahmat Tuhan Yang Maha Esa
Aturan Validasi	Isian Tidak Boleh Kosong
Aksesibilitas	Dapat di akses publik

03

FORMULIR METADATA
STATISTIK VARIABEL
KOMPI LASI PRODUK
ADM I N I STRASI



METADATA STATISTIK VARIABEL

Keterangan Kegiatan Statistik											
Nama Kegiatan		KOMPILASI DATA SPASIAL DEMOGRAFI TAHUN 2018-2021 KOTA TANGERANG									
Kode Kegiatan (difi oleh pengguna)		K-22.3671.001									
		Penyelenggara									
		Instansi : Dinas Komunikasi dan Informatika Kota Tangerang Unit Kerja Eselon I : Unit Kerja Eselon II : Kepala Dinas Komunikasi dan Informatika Unit Kerja Eselon III : Kepala Bidang Statistik dan Pemberdayaan TIK									
No.	Nama Variabel	Alias	Konsep	Definisi	Referensi Pemilihan	Referensi Waktu	Tipe Data	Klasifikasi Isian	Aturan Validasi	Kalimat Pertanyaan	Apakah Kolom (2) Dapat Diakses Umum? Ya -1 Tidak -2
(1)	(2)	(3)	(4)	(5)	(6)	(7)	(8)	(9)	(10)	(11)	(12)
1	Kelurahan	B2R1	Kelurahan di Kota Tangerang	Melakukan pendataan Variabel Kelurahan terkait survei pendataan lengkap data spasial Demografi Tahun 2018-2021 Kota Tangerang	Peraturan Kepala Badan Informasi Geospasial Nomor 15 Tahun 2014 Tentang Pedoman Teknis Kelayakan Peta Dasar Dengan Rahmat Tuhan Yang Maha Esa	2018 - 2022	String	-	Isian Tidak Boleh Kosong	Sebutkan kecamatan di lokasi ini ?	1
2	Kecamatan	B2R2	Kecamatan di Kota Tangerang	Melakukan pendataan Variabel Kecamatan terkait survei pendataan lengkap data spasial Demografi Tahun 2018-2021 Kota Tangerang	Peraturan Kepala Badan Informasi Geospasial Nomor 15 Tahun 2014 Tentang Pedoman Teknis Kelayakan Peta Dasar Dengan Rahmat Tuhan Yang Maha Esa	2018 - 2022	String	-	Isian Tidak Boleh Kosong	Sebutkan kelurahan di lokasi ini ?	1
3	Jumlah Penduduk	B2R3	Jumlah Penduduk Demografi Tahun 2018-2021 di Kota Tangerang	Melakukan pendataan Variabel Jumlah Penduduk terkait survei pendataan lengkap data spasial Demografi Tahun 2018-2021 Kota Tangerang	Peraturan Kepala Badan Informasi Geospasial Nomor 15 Tahun 2014 Tentang Pedoman Teknis Kelayakan Peta Dasar Dengan Rahmat Tuhan Yang Maha Esa	2018 - 2022	String	-	Isian Tidak Boleh Kosong	Berapakah Jumlah Penduduk pada lokasi ini ?	1
4	Jumlah KK	B2R4	Jumlah KK Demografi Tahun 2018-2021 di Kota Tangerang	Melakukan pendataan Variabel Jumlah KK terkait survei pendataan lengkap data spasial Demografi Tahun 2018-2021 Kota Tangerang	Peraturan Kepala Badan Informasi Geospasial Nomor 15 Tahun 2014 Tentang Pedoman Teknis Kelayakan Peta Dasar Dengan Rahmat Tuhan Yang Maha Esa	2018 - 2022	String	-	Isian Tidak Boleh Kosong	Berapakah Jumlah KK pada lokasi ini ?	1
5	Luas Wilayah	B2R5	Luas Wilayah Demografi Tahun 2018-2021 di Kota Tangerang	Melakukan pendataan Variabel Luas Wilayah terkait survei pendataan lengkap data spasial Demografi Tahun 2018-2021 Kota Tangerang	Peraturan Kepala Badan Informasi Geospasial Nomor 15 Tahun 2014 Tentang Pedoman Teknis Kelayakan Peta Dasar Dengan Rahmat Tuhan Yang Maha Esa	2018 - 2022	String	-	Isian Tidak Boleh Kosong	Berapakah Luas Wilayah pada lokasi ini ?	1


6	Kepadaaan Penduduk	B2R6	Kepadaaan Penduduk Demografi Tahun 2018-2021 di Kota Tangerang	Melakukan pendataan Variabel Kepadaaan Penduduk terkait survei pendataan lengkap data spasial Demografi Tahun 2018-2021 Kota Tangerang	Peraturan Kepala Badan Informasi Geospasial Nomor 15 Tahun 2014 Tentang Pedoman Teknis Ketelitian Peta Dasar Dengan Rahmat Tuhan Yang Maha Esa	2018 - 2022	String	-	Isian Tidak Boleh Kosong	Bagaimana Kepadaaan Penduduk pada lokasi ini ?	1
7	Perpindahan Penduduk	B2R7	Perpindahan Penduduk Demografi Tahun 2018-2021 di Kota Tangerang	Melakukan pendataan Variabel Perpindahan Penduduk terkait survei pendataan lengkap data spasial Demografi Tahun 2018-2021 Kota Tangerang	Peraturan Kepala Badan Informasi Geospasial Nomor 15 Tahun 2014 Tentang Pedoman Teknis Ketelitian Peta Dasar Dengan Rahmat Tuhan Yang Maha Esa	2018 - 2022	String	-	Isian Tidak Boleh Kosong	Berapa banyak Perpindahan Penduduk pada lokasi ini ?	1
8	Jumlah Mortalitas	B2R8	Jumlah Mortalitas Demografi Tahun 2018-2021 di Kota Tangerang	Melakukan pendataan Variabel Jumlah Mortalitas terkait survei pendataan lengkap data spasial Demografi Tahun 2018-2021 Kota Tangerang	Peraturan Kepala Badan Informasi Geospasial Nomor 15 Tahun 2014 Tentang Pedoman Teknis Ketelitian Peta Dasar Dengan Rahmat Tuhan Yang Maha Esa	2018 - 2022	String	-	Isian Tidak Boleh Kosong	Berapakah Jumlah Mortalitas pada lokasi ini ?	1
9	Perubahan Data Penduduk	B2R9	Perubahan Data Penduduk Demografi Tahun 2018-2021 di Kota Tangerang	Melakukan pendataan Variabel Perubahan Data Penduduk terkait survei pendataan lengkap data spasial Demografi Tahun 2018-2021 Kota Tangerang	Peraturan Kepala Badan Informasi Geospasial Nomor 15 Tahun 2014 Tentang Pedoman Teknis Ketelitian Peta Dasar Dengan Rahmat Tuhan Yang Maha Esa	2018 - 2022	String	-	Isian Tidak Boleh Kosong	Berapa banyak Perubahan Data Penduduk pada lokasi ini ?	1
10	Wajib KTP	B2R10	Wajib KTP Demografi Tahun 2018-2021 di Kota Tangerang	Melakukan pendataan Variabel Wajib KTP terkait survei pendataan lengkap data spasial Demografi Tahun 2018-2021 Kota Tangerang	Peraturan Kepala Badan Informasi Geospasial Nomor 15 Tahun 2014 Tentang Pedoman Teknis Ketelitian Peta Dasar Dengan Rahmat Tuhan Yang Maha Esa	2018 - 2022	String	-	Isian Tidak Boleh Kosong	Berapa banyak Wajib KTP pada lokasi ini ?	1
11	Agama	B2R11	Agama Demografi Tahun 2018-2021 di Kota Tangerang	Melakukan pendataan Variabel Agama terkait survei pendataan lengkap data spasial Demografi Tahun 2018-2021 Kota Tangerang	Peraturan Kepala Badan Informasi Geospasial Nomor 15 Tahun 2014 Tentang Pedoman Teknis Ketelitian Peta Dasar Dengan Rahmat Tuhan Yang Maha Esa	2018 - 2022	String	-	Isian Tidak Boleh Kosong	Sebutkan agama yang ada pada lokasi ini ?	1
12	Jenis Kelamin	B2R12	Jenis Kelamin Demografi Tahun 2018-2021 di Kota Tangerang	Melakukan pendataan Variabel Jenis Kelamin terkait survei pendataan lengkap data spasial Demografi Tahun 2018-2021 Kota Tangerang	Peraturan Kepala Badan Informasi Geospasial Nomor 15 Tahun 2014 Tentang Pedoman Teknis Ketelitian Peta Dasar Dengan Rahmat Tuhan Yang Maha Esa	2018 - 2022	String	-	Isian Tidak Boleh Kosong	Sebutkan jenis kelamin pada lokasi ini ?	1

13	Status Kawin	B2R13	Status Kawin Demografi Tahun 2018-2021 di Kota Tangerang	Melakukan pendataan Variabel Status Kawin terkait survei pendataan lengkap data spasial Demografi Tahun 2018-2021 Kota Tangerang	Peraturan Kepala Badan Informasi Geospasial Nomor 15 Tahun 2014 Tentang Pedoman Teknis Ketelitian Peta Dasar Dengan Rahmat Tuhan Yang Maha Esa	2018 - 2022	String	-	Isian Tidak Boleh Kosong	Berapakah Status Kawin pada lokasi ini ?	1
14	Usia (Range)	B2R14	Usia (Range) Demografi Tahun 2018-2021 di Kota Tangerang	Melakukan pendataan Variabel Usia (Range) terkait survei pendataan lengkap data spasial Demografi Tahun 2018-2021 Kota Tangerang	Peraturan Kepala Badan Informasi Geospasial Nomor 15 Tahun 2014 Tentang Pedoman Teknis Ketelitian Peta Dasar Dengan Rahmat Tuhan Yang Maha Esa	2018 - 2022	String	-	Isian Tidak Boleh Kosong	Sebutkan Usia (Range) pada lokasi ini ?	1
15	Usia Pendidikan	B2R15	Usia Pendidikan Demografi Tahun 2018-2021 di Kota Tangerang	Melakukan pendataan Variabel Usia Pendidikan terkait survei pendataan lengkap data spasial Demografi Tahun 2018-2021 Kota Tangerang	Peraturan Kepala Badan Informasi Geospasial Nomor 15 Tahun 2014 Tentang Pedoman Teknis Ketelitian Peta Dasar Dengan Rahmat Tuhan Yang Maha Esa	2018 - 2022	String	-	Isian Tidak Boleh Kosong	Sebutkan Usia Pendidikan pada lokasi ini ?	1
16	Status Pendidikan	B2R16	Status Pendidikan Demografi Tahun 2018-2021 di Kota Tangerang	Melakukan pendataan Variabel Status Pendidikan terkait survei pendataan lengkap data spasial Demografi Tahun 2018-2021 Kota Tangerang	Peraturan Kepala Badan Informasi Geospasial Nomor 15 Tahun 2014 Tentang Pedoman Teknis Ketelitian Peta Dasar Dengan Rahmat Tuhan Yang Maha Esa	2018 - 2022	String	-	Isian Tidak Boleh Kosong	Sebutkan Status Pendidikan pada lokasi ini ?	1
17	Golongan Darah	B2R17	Golongan Darah Demografi Tahun 2018-2021 di Kota Tangerang	Melakukan pendataan Variabel Golongan Darah terkait survei pendataan lengkap data spasial Demografi Tahun 2018-2021 Kota Tangerang	Peraturan Kepala Badan Informasi Geospasial Nomor 15 Tahun 2014 Tentang Pedoman Teknis Ketelitian Peta Dasar Dengan Rahmat Tuhan Yang Maha Esa	2018 - 2022	String	-	Isian Tidak Boleh Kosong	Sebutkan Golongan Darah pada lokasi ini ?	1
18	Pekerjaan	B2R18	Pekerjaan Demografi Tahun 2018-2021 di Kota Tangerang	Melakukan pendataan Variabel Pekerjaan terkait survei pendataan lengkap data spasial Demografi Tahun 2018-2021 Kota Tangerang	Peraturan Kepala Badan Informasi Geospasial Nomor 15 Tahun 2014 Tentang Pedoman Teknis Ketelitian Peta Dasar Dengan Rahmat Tuhan Yang Maha Esa	2018 - 2022	String	-	Isian Tidak Boleh Kosong	Sebutkan apa saja Pekerjaan pada lokasi ini ?	1

19	Sumber Data	B2R19	Sumber Data Demografi Tahun 2016-2021 di Kota Tangerang	Melakukan pendataan Variabel Sumber Data terkait survei pendataan lengkap data spasial Demografi tahun 2016-2021 Kota Tangerang	Peraturan Kepala Badan Informasi Geospasial Nomor 15 Tahun 2014 tentang Pedoman Teknis Kelembagaan Peta Dasar Dengan Rahnmat Tuanan Yang Maha Esa	2018 - 2022	String	-	Isian Tidak Boleh Kosong	Sebutkan Sumber Data pada lokasi ini ?	1
----	-------------	-------	---	---	---	-------------	--------	---	--------------------------	--	---

Tangerang, Juli 2022

Mengetahui
Kepala Bidang
Statistik dan Pemberdayaan TIK



ANTON RYANNO, ST. MT
NIP. 19671212 199703 1 003

METADATA STATISTIK
VARIABEL

MS-Var

Keterangan Kegiatan Statistik																
Nama Kegiatan		KOMPILASI DATA SPASIAL COVID-19 TAHUN 2020 - 2022 KOTA TANGERANG														
Kode Kegiatan (difiisi oleh petugas)		K-22.3671.002														
		Penyelenggara			Instansi			Unit Kerja			Dinas Komunikasi dan Informatika Kota Tangerang					
					Unit Kerja Eselon I			Hj. Indri Astuti, SH, M.Si			Unit Kerja Eselon II			Anton Riyanto, ST, MT		
					Unit Kerja Eselon III											
No.	Nama Variabel	Alias	Konsep	Definisi	Referensi Pemilihan	Referensi Waktu	Tipe Data	Klasifikasi Isian	Aturan Validasi	Kalimat Pertanyaan	Aspek Ketam (2) Dapat Diakses Umum?					
(1)	(2)	(3)	(4)	(5)	(6)	(7)	(8)	(9)	(10)	(11)	Ya Tidak					
											-1 -2					
1	Terkonfirmasi Total	B2R1	Jumlah Terkonfirmasi Total di Kota Tangerang	Melakukan pendataan variabel terkonfirmasi total terkait survei pendataan data spasial covid-19 tahun 2020 - 2022 kota tangerang	Peraturan Kepala Badan Informasi Geospasial Nomor 15 Tahun 2014 Tentang Pedoman Teknis Ketiilian Peta Dasar Dengan Rahmat Tuhan Yang Maha Esa	2020-2022	String	-	Isian Tidak Boleh Kosong	Berapa jumlah terkonfirmasi total di Kota Tangerang?	1					
2	Terkonfirmasi dalam Perawatan	B2R2	Jumlah Terkonfirmasi dalam Perawatan di Kota Tangerang	Melakukan pendataan variabel terkonfirmasi dalam perawatan terkait survei pendataan data spasial covid-19 tahun 2020 - 2022 kota tangerang	Peraturan Kepala Badan Informasi Geospasial Nomor 15 Tahun 2014 Tentang Pedoman Teknis Ketiilian Peta Dasar Dengan Rahmat Tuhan Yang Maha Esa	2020-2022	String	-	Isian Tidak Boleh Kosong	Berapa jumlah terkonfirmasi dalam perawatan di Kota Tangerang?	1					
3	Terkonfirmasi Sembuh	B2R3	Jumlah Terkonfirmasi Sembuh di Kota Tangerang	Melakukan pendataan variabel terkonfirmasi sembuh terkait survei pendataan data spasial covid-19 tahun 2020 - 2022 kota tangerang	Peraturan Kepala Badan Informasi Geospasial Nomor 15 Tahun 2014 Tentang Pedoman Teknis Ketiilian Peta Dasar Dengan Rahmat Tuhan Yang Maha Esa	2020-2022	String	-	Isian Tidak Boleh Kosong	Berapa jumlah terkonfirmasi sembuh di Kota Tangerang?	1					
4	Terkonfirmasi Meninggal	B2R3	Jumlah Terkonfirmasi Meninggal di Kota Tangerang	Melakukan pendataan variabel terkonfirmasi meninggal terkait survei pendataan data spasial covid-19 tahun 2020 - 2022 kota tangerang	Peraturan Kepala Badan Informasi Geospasial Nomor 15 Tahun 2014 Tentang Pedoman Teknis Ketiilian Peta Dasar Dengan Rahmat Tuhan Yang Maha Esa	2020-2022	String	-	Isian Tidak Boleh Kosong	Berapa jumlah terkonfirmasi meninggal di Kota Tangerang?	1					

Tangerang, Juli 2022

Mengetahui,
Kepala Bidang
Statistik dan Pempdayaan TIKANTON RIYANTO, ST, MT
NIP. 1967/212 199703 1 003

METADATA STATISTIK VARIABEL


MS-Var

Keterangan Kegiatan Statistik													
Nama Kegiatan		KOMPILASI DATA SPASIAL PENCARI KERJA TAHUN 2019-2022 KOTA TANGERANG											
Kode Kegiatan (difi oleh pengguna)		K-22.3671.003											
		Penyelenggara											
		Instansi										Dinas Komunikasi dan Informatika Kota Tangerang	
		Unit Kerja Eselon I										Kepala Dinas Komunikasi dan Informatika	
		Unit Kerja Eselon II										Kepala Bidang Statistik dan Pemberdayaan TIK	
		Unit Kerja Eselon III										Kepala Bidang Statistik dan Pemberdayaan TIK	
No.	Nama Variabel	Alias	Konsep	Definisi	Referensi Pemilihan	Referensi Waktu	Tipe Data	Klasifikasi Isian	Aturan Validasi	Kalimat Pertanyaan	Apakah Kolom (2) Dapat Diakses Umum? Ya -1 Tidak -2		
(1)	(2)	(3)	(4)	(5)	(6)	(7)	(8)	(9)	(10)	(11)	(12)		
1	Kecamatan	B2R1	Kecamatan di Kota Tangerang	Melakukan pendataan Variabel Kecamatan terkait survei pendataan lengkap data spasial Pencari Kerja Tahun 2019-2022 Kota Tangerang	Peraturan Kepala Badan Informasi Geospasial Nomor 15 Tahun 2014 Tentang Pedoman Teknis Ketelitian Pada Dasar Dengan Rahmat Tuhan Yang Maha Esa	2019 - 2022	String	-	Isian Tidak Boleh Kosong	Sebutkan kecamatan dilokasi ini ?	1		
2	Kelurahan	B2R2	Kelurahan di Kota Tangerang	Melakukan pendataan Variabel Kelurahan terkait survei pendataan lengkap data spasial Pencari Kerja Tahun 2019-2022 Kota Tangerang	Peraturan Kepala Badan Informasi Geospasial Nomor 15 Tahun 2014 Tentang Pedoman Teknis Ketelitian Pada Dasar Dengan Rahmat Tuhan Yang Maha Esa	2019 - 2022	String	-	Isian Tidak Boleh Kosong	Sebutkan kelurahan dilokasi ini ?	1		
3	Jenis Kelamin	B2R3	Jenis Kelamin Pencari Kerja Tahun 2019-2022 di Kota Tangerang	Melakukan pendataan Variabel Jenis Kelamin terkait survei pendataan lengkap data spasial Pencari Kerja Tahun 2019-2022 Kota Tangerang	Peraturan Kepala Badan Informasi Geospasial Nomor 15 Tahun 2014 Tentang Pedoman Teknis Ketelitian Pada Dasar Dengan Rahmat Tuhan Yang Maha Esa	2019 - 2022	String	-	Isian Tidak Boleh Kosong	Apa jenis kelamin pencari kerja dilokasi ini ?	1		
4	Umur	B2R4	Umur Pencari Kerja Tahun 2019-2022 di Kota Tangerang	Melakukan pendataan Variabel Umur terkait survei pendataan lengkap data spasial Pencari Kerja Tahun 2019-2022 Kota Tangerang	Peraturan Kepala Badan Informasi Geospasial Nomor 15 Tahun 2014 Tentang Pedoman Teknis Ketelitian Pada Dasar Dengan Rahmat Tuhan Yang Maha Esa	2019 - 2022	String	-	Isian Tidak Boleh Kosong	Berapakah rata-rata umur pencari kerja dilokasi ini ?	1		

5	Pendidikan Terakhir	B2R5	Pendidikan Terakhir Pencari Kerja Tahun 2019-2022 di Kota Tangerang	Melakukan pendataan Variabel Pendidikan Terakhir terkait survei pendataan lengkap data spasial Pencari Kerja Tahun 2019-2022 Kota Tangerang	Peraturan Kepala Badan Informasi Geospasial Nomor 15 Tahun 2014 Tentang Pedoman Teknis Ketelitian Peta Dasar Dengan Rahmat Tuhan Yang Maha Esa	2019 - 2022	String	-	Isian Tidak Boleh Kosong	Sebutkan pendidikan terakhir pencari kerja di lokasi ini ?	1
6	Jumlah Pencari Kerja	B2R6	Jumlah Pencari Kerja Tahun 2019-2022 di Kota Tangerang	Melakukan pendataan Variabel Jumlah Pencari Kerja terkait survei pendataan lengkap data spasial Pencari Kerja Tahun 2019-2022 Kota Tangerang	Peraturan Kepala Badan Informasi Geospasial Nomor 15 Tahun 2014 Tentang Pedoman Teknis Ketelitian Peta Dasar Dengan Rahmat Tuhan Yang Maha Esa	2019 - 2022	String	-	Isian Tidak Boleh Kosong	Berapa banyak Jumlah Pencari Kerja di lokasi ini ?	1

Tangerang, Juli 2022

Mengalahkan
Kepala Bidang
Statistik dan Pemberdayaan TIK



ANTON RHYANTO, ST. MT
NIP. 19671212 199703 1 003

METADATA STATISTIK
VARIABEL

Keterangan Kegiatan Statistik											
Nama Kegiatan		KOMPILASI DATA SPASIAL ZONASI COVID-19 TAHUN 2022 KOTA TANGERANG									
Kode Kegiatan (difi oleh petugas)		K-22.3671.004									
		Penyelenggara									
		Instansi : Dinas Komunikasi dan Informatika Kota Tangerang									
		Unit Kerja Eselon I : Kepala Dinas Komunikasi dan Informatika									
		Unit Kerja Eselon II : Kepala Bidang Statistik dan Pemberdayaan TIK									
		Unit Kerja Eselon III :									
No.	Nama Variabel	Alias	Konsep	Definisi	Referensi Pemilihan	Referensi Waktu	Tipe Data	Klasifikasi Isian	Aturan Validasi	Kalimat Pertanyaan	Apakah Kolom (2) Dapat Diakses Umum? Ya -1 Tidak -2
(1)	(2)	(3)	(4)	(5)	(6)	(7)	(8)	(9)	(10)	(11)	(12)
1	Kecamatan	B2R1	Kecamatan di Kota Tangerang	Melakukan pendataan Variabel Kecamatan terkait survei pendataan lengkap data spasial Zonasi Covid-19 Tahun 2022 Kota Tangerang	Peraturan Kepala Badan Informasi Geospasial Nomor 15 Tahun 2014 Tentang Pedoman Teknis Keltilian Peta Dasar Dengan Rahmat Tuhan Yang Maha Esa	2022	String	-	Isian Tidak Boleh Kosong	Sebutkan kecamatan di lokasi ini ?	1
2	Kelurahan	B2R2	Kelurahan di Kota Tangerang	Melakukan pendataan Variabel Kelurahan terkait survei pendataan lengkap data spasial Zonasi Covid-19 Tahun 2022 Kota Tangerang	Peraturan Kepala Badan Informasi Geospasial Nomor 15 Tahun 2014 Tentang Pedoman Teknis Keltilian Peta Dasar Dengan Rahmat Tuhan Yang Maha Esa	2022	String	-	Isian Tidak Boleh Kosong	Sebutkan kelurahan di lokasi ini ?	1
3	RW	B2R3	RW di Kota Tangerang	Melakukan pendataan Variabel RW terkait survei pendataan lengkap data spasial Zonasi Covid-19 Tahun 2022 Kota Tangerang	Peraturan Kepala Badan Informasi Geospasial Nomor 15 Tahun 2014 Tentang Pedoman Teknis Keltilian Peta Dasar Dengan Rahmat Tuhan Yang Maha Esa	2022	String	-	Isian Tidak Boleh Kosong	Sebutkan RW di lokasi ini ?	1
4	RT	B2R4	RT di Kota Tangerang	Melakukan pendataan Variabel RT terkait survei pendataan lengkap data spasial Zonasi Covid-19 Tahun 2022 Kota Tangerang	Peraturan Kepala Badan Informasi Geospasial Nomor 15 Tahun 2014 Tentang Pedoman Teknis Keltilian Peta Dasar Dengan Rahmat Tuhan Yang Maha Esa	2022	String	-	Isian Tidak Boleh Kosong	Sebutkan RT di lokasi ini ?	1
5	Terkonfirmasi (Aktif Dalam Perawatan)	B2R5	Jumlah Terkonfirmasi (Aktif Dalam Perawatan) Zonasi Covid-19 Tahun 2022 di Kota Tangerang	Melakukan pendataan Variabel Terkonfirmasi (Aktif Dalam Perawatan) terkait survei pendataan lengkap data spasial Zonasi Covid-19 Tahun 2022 Kota Tangerang	Peraturan Kepala Badan Informasi Geospasial Nomor 15 Tahun 2014 Tentang Pedoman Teknis Keltilian Peta Dasar Dengan Rahmat Tuhan Yang Maha Esa	2022	String	-	Isian Tidak Boleh Kosong	Berapa banyak warga yang Terkonfirmasi (Aktif Dalam Perawatan) di lokasi ini ?	1

6	Zona (Merah, Orange, Kuning dan Hijau)	B2R6	Jumlah Zona (Merah, Orange, Kuning dan Hijau) Zona Covid-19 Tahun 2022 di Kota Tangerang	Melakukan pendataan Variabel Zona (Merah, Orange, Kuning dan Hijau) terkait survei pendataan lengkap data spasial Zona Covid-19 Tahun 2022 Kota Tangerang	Peraturan Kepala Badan Informasi Geospasial Nomor 15 Tahun 2014 Tentang Pedoman Teknis Kelelahan Peta Dasar Dengan Rahmat Tuhan Yang Maha Esa	2022	String	-	Isian Tidak Boleh Kosong	Dimana saja Zona (Merah, Orange, Kuning dan Hijau) yang terkonfirmasi covid-19 di lokasi ini?	1
7	Penambahan Rumah Terkonfirmasi 7 Hari Terakhir	B2R7	Jumlah Penambahan Rumah Terkonfirmasi 7 Hari Terakhir Zona Covid-19 Tahun 2022 di Kota Tangerang	Melakukan pendataan Variabel Penambahan Rumah Terkonfirmasi 7 Hari Terakhir terkait survei pendataan lengkap data spasial Zona Covid-19 Tahun 2022 Kota Tangerang	Peraturan Kepala Badan Informasi Geospasial Nomor 15 Tahun 2014 Tentang Pedoman Teknis Kelelahan Peta Dasar Dengan Rahmat Tuhan Yang Maha Esa	2022	String	-	Isian Tidak Boleh Kosong	Berapa banyak penambahan rumah terkonfirmasi dalam 7 hari terakhir di lokasi ini?	1

Tangerang, Juli 2022

Mengetahui,
Kepala Bidang
Statistik dan Pemberdayaan TIC



ANTON RIYANTO, S.T. MT
NIP. 19671212 198703 1 003

04

FORMULIR METADATA VARIABEL SURVEI STATISTIK SEKTORAL

**METADATA STATISTIK
VARIABEL**

MS-Var


Keterangan Kegiatan Statistik													
Nama Kegiatan		PENDATAAN LENGKAP DATA SPASIAL JEMBATAN KOTA TANGERANG											
Kode Kegiatan (diisi oleh petugas)		V-22.367.001											
		Penyelenggara			Instansi								
		Dinas Komunikasi dan Informatika Kota Tangerang			Unit Kerja Eselon I			Hj. Indri Astuti, SH, M.Si					
		Penyelenggara			Unit Kerja Eselon II			Anton Riyanto, ST, MT					
		Penyelenggara			Unit Kerja Eselon III								
No.	Nama Variabel	Alias	Konsep	Definisi	Referensi Pemilihan	Referensi Waktu	Tipe Data	Klasifikasi Isian	Aturan Validasi	Kalimat Pertanyaan	Apakah Kolom (P) Dapat Diakses Umum?		
(1)	(2)	(3)	(4)	(5)	(6)	(7)	(8)	(9)	(10)	(11)	(12)		
1	Kategori Jembatan	BZR1	Kategori Jembatan di Kota Tangerang	Melakukan pendataan Variabel Kategori Jembatan terkait survei pendataan lengkap data spasial jembatan Kota Tangerang	Peraturan Kepala Badan Informasi Geospasial Nomor 15 Tahun 2014 Tentang Pedoman Teknis Kelelilian Peta Dasar Dengan Rahmat Tuhan Yang Maha Esa	Juli-Agustus 2022	String	1. Jembatan Nasional 2. Jembatan Provinsi 3. Jembatan Jalan Kota 4. Fly Over 5. Under Pass	Isian Tidak Boleh Kosong	Apa nama Kategori Jembatan yang berada di Kota Tangerang?	1		
2	Nama Ruas	BZR2	Nama Ruas di Kota Tangerang	Melakukan pendataan Variabel Nama Ruas terkait survei pendataan lengkap data spasial jembatan Kota Tangerang	Peraturan Kepala Badan Informasi Geospasial Nomor 15 Tahun 2014 Tentang Pedoman Teknis Kelelilian Peta Dasar Dengan Rahmat Tuhan Yang Maha Esa	Juli-Agustus 2022	String	-	Isian Tidak Boleh Kosong	Apa Nama Ruas Jembatan tersebut?	1		
3	No Ruas	BZR3	No Ruas Jembatan di Kota Tangerang	Melakukan pendataan Variabel No Ruas terkait survei pendataan lengkap data spasial jembatan Kota Tangerang	Peraturan Kepala Badan Informasi Geospasial Nomor 15 Tahun 2014 Tentang Pedoman Teknis Kelelilian Peta Dasar Dengan Rahmat Tuhan Yang Maha Esa	Juli-Agustus 2022	String	-	Isian Tidak Boleh Kosong	Berapa No Ruas?	1		
4	Panjang Jalan (m)	BZR4	Panjang Sebaran Jalan di Kota Tangerang	Melakukan pendataan Variabel Panjang Jalan (m) terkait survei pendataan lengkap data spasial jembatan Kota Tangerang	Peraturan Kepala Badan Informasi Geospasial Nomor 15 Tahun 2014 Tentang Pedoman Teknis Kelelilian Peta Dasar Dengan Rahmat Tuhan Yang Maha Esa	Juli-Agustus 2022	Integer	-	Isian Tidak Boleh Kosong	Berapa Panjang Jembatan tersebut?	1		
5	Lebar Jalan (m)	BZR5	Lebar Sebaran Jalan di Kota Tangerang	Melakukan pendataan Variabel Lebar Jalan (m) terkait survei pendataan lengkap data spasial jembatan Kota Tangerang	Peraturan Kepala Badan Informasi Geospasial Nomor 15 Tahun 2014 Tentang Pedoman Teknis Kelelilian Peta Dasar Dengan Rahmat Tuhan Yang Maha Esa	Juli-Agustus 2022	Integer	-	Isian Tidak Boleh Kosong	Berapa Lebar Jembatan tersebut?	1		

6	STA	BZR6	STA Jembatan	Melakukan pendataan Variabel STA terkait survei pendataan lengkap data spasial Jembatan Kota Tangerang	Peraturan Kepala Badan Informasi Geospasial Nomor 15 Tahun 2014 Tentang Pedoman Teknis Kelelilian Peta Dasar Dengan Rahmat Tuhan Yang Maha Esa	Julai-Agustus 2022	String	-	Isian Tidak Boleh Kosong	Berapa STA yang ada di jembatan tersebut?	1
7	Panjang Jembatan (m)	BZR7	Panjang Sebaran Jembatan di Kota Tangerang	Melakukan pendataan Variabel Panjang Jembatan (m) terkait survei pendataan lengkap data spasial Jembatan Kota Tangerang	Peraturan Kepala Badan Informasi Geospasial Nomor 15 Tahun 2014 Tentang Pedoman Teknis Kelelilian Peta Dasar Dengan Rahmat Tuhan Yang Maha Esa	Julai-Agustus 2022	Integer	-	Isian Tidak Boleh Kosong	Berapa Panjang Jembatan tersebut?	1
8	Lebar Jembatan (m)	BZR8	Lebar Jembatan di Kota Tangerang	Melakukan pendataan Variabel Lebar Jembatan (m) terkait survei pendataan lengkap data spasial Jembatan Kota Tangerang	Peraturan Kepala Badan Informasi Geospasial Nomor 15 Tahun 2014 Tentang Pedoman Teknis Kelelilian Peta Dasar Dengan Rahmat Tuhan Yang Maha Esa	Julai-Agustus 2022	Integer	-	Isian Tidak Boleh Kosong	Berapa Lebar Jembatan tersebut?	1
9	Jenis Konstruksi (m)	BZR9	Jenis Konstruksi di Kota Tangerang	Melakukan pendataan Variabel Jenis Konstruksi (m) terkait survei pendataan lengkap data spasial Jembatan Kota Tangerang	Peraturan Kepala Badan Informasi Geospasial Nomor 15 Tahun 2014 Tentang Pedoman Teknis Kelelilian Peta Dasar Dengan Rahmat Tuhan Yang Maha Esa	Julai-Agustus 2022	String	-	Isian Tidak Boleh Kosong	Jenis konstruksi apa yang digunakan?	1
10	Kecamatan	BZR10	Nama Kecamatan	Melakukan pendataan Variabel Kecamatan terkait survei pendataan lengkap data spasial Jembatan Kota Tangerang	Peraturan Kepala Badan Informasi Geospasial Nomor 15 Tahun 2014 Tentang Pedoman Teknis Kelelilian Peta Dasar Dengan Rahmat Tuhan Yang Maha Esa	Julai-Agustus 2022	String	-	Isian Tidak Boleh Kosong	Berada di kecamatan mana jembatan tersebut?	1
11	Kelurahan	BZR11	Nama Kelurahan	Melakukan pendataan Variabel Kelurahan terkait survei pendataan lengkap data spasial Jembatan Kota Tangerang	Peraturan Kepala Badan Informasi Geospasial Nomor 15 Tahun 2014 Tentang Pedoman Teknis Kelelilian Peta Dasar Dengan Rahmat Tuhan Yang Maha Esa	Julai-Agustus 2022	String	-	Isian Tidak Boleh Kosong	Berada di kelurahan mana jembatan tersebut?	1
12	Nilai Kondisi	BZR12	Nilai Kondisi Sebaran Jembatan Kota Tangerang	Melakukan pendataan Variabel Nilai Kondisi terkait survei pendataan lengkap data spasial Jembatan Kota Tangerang	Peraturan Kepala Badan Informasi Geospasial Nomor 15 Tahun 2014 Tentang Pedoman Teknis Kelelilian Peta Dasar Dengan Rahmat Tuhan Yang Maha Esa	Julai-Agustus 2022	String	-	Isian Tidak Boleh Kosong	Berapa nilai kondisi jembatan tersebut?	1
13	Kondisi Jembatan	BZR13	Kondisi Jembatan di Kota Tangerang	Melakukan pendataan Variabel Kondisi Jembatan terkait survei pendataan lengkap data spasial Jembatan Kota Tangerang	Peraturan Kepala Badan Informasi Geospasial Nomor 15 Tahun 2014 Tentang Pedoman Teknis Kelelilian Peta Dasar Dengan Rahmat Tuhan Yang Maha Esa	Julai-Agustus 2022	String	-	Isian Tidak Boleh Kosong	Bagaimana kondisi jembatan?	1

14	Program Pemeliharaan	B2R.14	Program Pemeliharaan Kota Tangerang	Melakukan pendataan Variabel Program Pemeliharaan terkait survei pendataan lengkap data spasial Jembatan Kota Tangerang	Peraturan Kepala Badan Informasi Geospasial Nomor 15 Tahun 2014 Tentang Pedoman Teknis Kelillian Peta Dasar Dengan Rahmat Tuhan Yang Maha Esa	Juli-Agustus 2022	String	Isian Tidak Boleh Kosong	Bagaimana Program Pemeliharaan?	1
----	----------------------	--------	-------------------------------------	---	---	-------------------	--------	--------------------------	---------------------------------	---

Tangerang, Juli 2022

Mengetahui,
Kepala Bidang
Statistik dan Pemberdayaan TIK


ANTON RYANTO, ST, MT
NIP. 19671212 199703 1 003

METADATA STATISTIK VARIABEL

MS-Var

Keterangan Kegiatan Statistik											
Nama Kegiatan		PENDATAAN LENGKAP DATA SPASIAL UPT DAN POS PEMADAM KEBAKARAN KOTA TANGERANG									
Kode Kegiatan (diisi Oleh petugas)		V-22.3671.002									
		Instansi	Dinas Komunikasi dan Informatika Kota Tangerang								
		Unit Kerja Eselon I	:								
		Unit Kerja Eselon II	Kepala Dinas Komunikasi dan Informatika								
		Unit Kerja Eselon III	Kepala Bidang Statistik dan Pemberdayaan TIK								
No.	Nama Variabel	Alias	Konsep	Definisi	Referensi Pemilihan	Referensi Waktu	Tipe Data	Klasifikasi Isian	Aturan Validasi	Kalimat Pertanyaan	Apakah Kolom (2) Dapat Diakses Umum?
(1)	(2)	(3)	(4)	(5)	(6)	(7)	(8)	(9)	(10)	(11)	(12)
1	Nama	B2R1	Nama UPT dan Pos Pemadam Kebakaran Kota Tangerang	Melakukan pendataan variabel Nama terkait survei pendataan lengkap data spasial UPT dan Pos Pemadam Kebakaran Kota Tangerang	Peraturan Kepala Badan Informasi Geospasial Nomor 15 Tahun 2014 Tentang Pedoman Teknis Ketelitian Peta Dasar Dengan Rahmat Tuhan Yang Maha Esa	Juli 2022	String	-	Isian Tidak Boleh Kosong	Apa nama UPT dan Pos Pemadam Kebakaran di lokasi ini?	1
2	Jenis (UPT, POS)	B2R2	Jenis (UPT, POS) Kota Tangerang	Melakukan pendataan variabel Jenis (UPT, POS) terkait survei pendataan lengkap data spasial UPT dan Pos Pemadam Kebakaran Kota Tangerang	Peraturan Kepala Badan Informasi Geospasial Nomor 15 Tahun 2014 Tentang Pedoman Teknis Ketelitian Peta Dasar Dengan Rahmat Tuhan Yang Maha Esa	Juli 2022	String	-	Isian Tidak Boleh Kosong	Apa Jenis UPT dan Pos Pemadam Kebakaran di lokasi ini?	1
3	Alamat	B2R3	Alamat UPT dan Pos Pemadam Kebakaran Kota Tangerang	Melakukan pendataan variabel Alamat terkait survei pendataan lengkap data spasial UPT dan Pos Pemadam Kebakaran Kota Tangerang	Peraturan Kepala Badan Informasi Geospasial Nomor 15 Tahun 2014 Tentang Pedoman Teknis Ketelitian Peta Dasar Dengan Rahmat Tuhan Yang Maha Esa	Juli 2022	String	-	Isian Tidak Boleh Kosong	Apa nama Alamat UPT dan Pos Pemadam Kebakaran di lokasi ini?	1
4	Penanggung Jawab (Nama, NIP)	B2R4	Penanggung Jawab (Nama, NIP) UPT dan Pos Pemadam Kebakaran di Kota Tangerang	Melakukan pendataan variabel Penanggung Jawab (Nama, NIP) terkait survei pendataan lengkap data spasial UPT dan Pos Pemadam Kebakaran Kota Tangerang	Peraturan Kepala Badan Informasi Geospasial Nomor 15 Tahun 2014 Tentang Pedoman Teknis Ketelitian Peta Dasar Dengan Rahmat Tuhan Yang Maha Esa	Juli 2022	String	-	Isian Tidak Boleh Kosong	Siapa Penanggung Jawab (Nama, NIP) dan Pos Pemadam Kebakaran di lokasi ini?	1
5	Jumlah Personil (PNS, THL)	B2R5	Jumlah Personil (PNS, THL) UPT dan Pos Pemadam Kebakaran Kota Tangerang	Melakukan pendataan variabel Jumlah Personil (PNS, THL) terkait survei pendataan lengkap data spasial UPT dan Pos Pemadam Kebakaran Kota Tangerang	Peraturan Kepala Badan Informasi Geospasial Nomor 15 Tahun 2014 Tentang Pedoman Teknis Ketelitian Peta Dasar Dengan Rahmat Tuhan Yang Maha Esa	Juli 2022	String	-	Isian Tidak Boleh Kosong	Berapakah Jumlah Personil (PNS, THL) di UPT dan Pos Pemadam Kebakaran setempat?	1

6	Jumlah Kendaraan	B2R6	Jumlah Kendaraan UPT dan Pemadam Kebakaran Kota Tangerang	Melakukan pendataan variabel Jumlah Kendaraan terkait survei pendataan lengkap data spasial UPT dan Pos Pemadam Kebakaran Kota Tangerang	Peraturan Kepala Badan Informasi Geospasial Nomor 15 Tahun 2014 Tentang Pedoman Teknis Ketelitian Peta Dasar Dengan Rahmat Tuhan Yang Maha Esa	Juli 2022	String	-	Isian Tidak Boleh Kosong	Berapakah Jumlah Kendaraan di UPT dan Pos Pemadam Kebakaran setempat?	1
7	Foto Kantor	B2R7	Foto Kantor UPT dan Pemadam Kebakaran Kota Tangerang	Melakukan pendataan variabel Foto Kantor terkait survei pendataan lengkap data spasial UPT dan Pos Pemadam Kebakaran Kota Tangerang	Peraturan Kepala Badan Informasi Geospasial Nomor 15 Tahun 2014 Tentang Pedoman Teknis Ketelitian Peta Dasar Dengan Rahmat Tuhan Yang Maha Esa	Juli 2022	String	-	Isian Tidak Boleh Kosong	Adakah Foto Kantor di UPT dan Pos Pemadam kebakaran setempat?	1
8	Foto Kendaraan	B2R8	Foto Kendaraan UPT dan Pemadam Kebakaran Kota Tangerang	Melakukan pendataan variabel Foto Kendaraan terkait survei pendataan lengkap data spasial UPT dan Pos Pemadam Kebakaran Kota Tangerang	Peraturan Kepala Badan Informasi Geospasial Nomor 15 Tahun 2014 Tentang Pedoman Teknis Ketelitian Peta Dasar Dengan Rahmat Tuhan Yang Maha Esa	Juli 2022	String	-	Isian Tidak Boleh Kosong	Adakah Foto Kendaraan di UPT dan Pos Pemadam kebakaran setempat?	1

Tangerang, _____ Juli 2022

Mengelahi,
 Kepala Bidang
 Statistik dan Pembedayaan TK



ANTON RIYANTO, ST, MT
 NIP. 19871212 199703 1 003


METADATA STATISTIK
VARIABEL

Keterangan Kegiatan Statistik											
Nama Kegiatan		PENDATAAN LENGKAP DATA SPASIAL-SPBU DI WILAYAH KOTA TANGERANG									
Kode Kegiatan (diksi oleh petugas)		V-22.3671.003									
No.	Nama Variabel	Alias	Konsep	Definisi	Referensi Pemilihan	Referensi Waktu	Tipe Data	Klasifikasi Isian	Aturan Validasi	Kalimat Pertanyaan	Apakah Kolom (2) Dapat Diakses Umum? Ya -1 Tidak -2
(1)		(3)	(4)	(5)	(6)	(7)	(8)	(9)	(10)	(11)	(12)
1	Nama SPBU	B2R1	Nama SPBU di Kota Tangerang	Melakukan pendataan variabel Nama SPBU terkait survei pendataan lengkap data spasial SPBU di wilayah Kota Tangerang	Peraturan Kepala Badan Informasi Geospasial Nomor 15 Tahun 2014 Tentang Pedoman Teknis Kelelilian Pea Dasar Dengan Rahmat Tuhan Yang Maha Esa	Juli-Agustus 2022	String	-	Isian Tidak Boleh Kosong	Apa nama SPBU yang berada di Kota Tangerang?	1
2	Nama Pemilik	B2R2	Nama Pemilik SPBU	Melakukan pendataan variabel Nama Pemilik terkait survei pendataan lengkap data spasial SPBU di wilayah Kota Tangerang	Peraturan Kepala Badan Informasi Geospasial Nomor 15 Tahun 2014 Tentang Pedoman Teknis Kelelilian Pea Dasar Dengan Rahmat Tuhan Yang Maha Esa	Juli-Agustus 2022	String	-	Isian Tidak Boleh Kosong	Siapa pemilik SPBU yang berada di Wilayah Kota Tangerang	1
3	Telepon	B2R3	Nomor telepon SPBU	Melakukan pendataan variabel Telepon terkait survei pendataan lengkap data spasial SPBU di wilayah Kota Tangerang	Peraturan Kepala Badan Informasi Geospasial Nomor 15 Tahun 2014 Tentang Pedoman Teknis Kelelilian Pea Dasar Dengan Rahmat Tuhan Yang Maha Esa	Juli-Agustus 2022	Integer	-	Isian Tidak Boleh Kosong	Berapa nomor telepon SPBU tersebut?	1
4	Kecamatan	B2R4	Nama Kecamatan	Melakukan pendataan variabel Kecamatan terkait survei pendataan lengkap data spasial SPBU di wilayah Kota Tangerang	Peraturan Kepala Badan Informasi Geospasial Nomor 15 Tahun 2014 Tentang Pedoman Teknis Kelelilian Pea Dasar Dengan Rahmat Tuhan Yang Maha Esa	Juli-Agustus 2022	String	-	Isian Tidak Boleh Kosong	Berada di kecamatan mana SPBU tersebut?	1
5	Kelurahan	B2R5	Nama Kelurahan	Melakukan pendataan variabel Kelurahan terkait survei pendataan lengkap data spasial SPBU di wilayah Kota Tangerang	Peraturan Kepala Badan Informasi Geospasial Nomor 15 Tahun 2014 Tentang Pedoman Teknis Kelelilian Pea Dasar Dengan Rahmat Tuhan Yang Maha Esa	Juli-Agustus 2022	String	-	Isian Tidak Boleh Kosong	Berada di kelurahan mana SPBU tersebut?	1

6	RW	B2R6	Lokasi RW SPBU di Kota Tangerang	Melakukan pendataan variabel RW terkait survei pendataan lengkap data spasial SPBU di wilayah Kota Tangerang	Peraturan Kepala Badan Informasi Geospasial Nomor 15 Tahun 2014 Tentang Pedoman Teknis Kelelahan Peta Dasar Dengan Rahmat Tuhan Yang Maha Esa	Juli-Agustus 2022	String	-	Isian Tidak Boleh Kosong	Berada di RW mana SPBU tersebut?	1
7	RT	B2R7	Lokasi RT SPBU di Kota Tangerang	Melakukan pendataan variabel RT terkait survei pendataan lengkap data spasial SPBU di wilayah Kota Tangerang	Peraturan Kepala Badan Informasi Geospasial Nomor 15 Tahun 2014 Tentang Pedoman Teknis Kelelahan Peta Dasar Dengan Rahmat Tuhan Yang Maha Esa	Juli-Agustus 2022	String	-	Isian Tidak Boleh Kosong	Berada di RT mana SPBU tersebut?	1
8	Virtual Code	B2R8	Nomor Virtual Code SPBU	Melakukan pendataan variabel Virtual Code terkait survei pendataan lengkap data spasial SPBU di wilayah Kota Tangerang	Peraturan Kepala Badan Informasi Geospasial Nomor 15 Tahun 2014 Tentang Pedoman Teknis Kelelahan Peta Dasar Dengan Rahmat Tuhan Yang Maha Esa	Juli-Agustus 2022	Integer	-	Isian Tidak Boleh Kosong	Berapa Virtual Code SPBU tersebut?	1
9	Jumlah Nozzle	B2R9	Jumlah Nozzle SPBU	Melakukan pendataan variabel Jumlah Nozzle terkait survei pendataan lengkap data spasial SPBU di wilayah Kota Tangerang	Peraturan Kepala Badan Informasi Geospasial Nomor 15 Tahun 2014 Tentang Pedoman Teknis Kelelahan Peta Dasar Dengan Rahmat Tuhan Yang Maha Esa	Juli-Agustus 2022	Integer	-	Isian Tidak Boleh Kosong	Berapa jumlah nozzle yang ada di SPBU?	1
10	Restribusi per Nozzle	B2R10	Jumlah Restribusi per Nozzle SPBU	Melakukan pendataan variabel Restribusi per Nozzle terkait survei pendataan lengkap data spasial SPBU di wilayah Kota Tangerang	Peraturan Kepala Badan Informasi Geospasial Nomor 15 Tahun 2014 Tentang Pedoman Teknis Kelelahan Peta Dasar Dengan Rahmat Tuhan Yang Maha Esa	Juli-Agustus 2022	Integer	-	Isian Tidak Boleh Kosong	Berapa restribusi per nozzle yang ada di SPBU?	1
11	Alamat	B2R11	Alamat SPBU	Melakukan pendataan variabel Alamat terkait survei pendataan lengkap data spasial SPBU di wilayah Kota Tangerang	Peraturan Kepala Badan Informasi Geospasial Nomor 15 Tahun 2014 Tentang Pedoman Teknis Kelelahan Peta Dasar Dengan Rahmat Tuhan Yang Maha Esa	Juli-Agustus 2022	String	-	Isian Tidak Boleh Kosong	Dimanakah alamat SPBU?	1

Tangerang, Juli 2022

Mengetahui
Kepala Bidang
Statistik dan Pemberdayaan TIK


ANTON RIYANTO, ST, MT
NIP. 19671212 199703 1 003

METADATA STATISTIK VARIABEL

MS-Var

Keterangan Kegiatan Statistik											
Nama Kegiatan	PENDATAAN LENGKAP DATA SPASIAL PERPUSTAKAAN DI WILAYAH KOTA TANGERANG										
Kode Kegiatan (diksi oleh petugas)	V-22.3671.004										
Instansi	Dinas Komunikasi dan Informatika Kota Tangerang										
Unit Kerja Eselon I	:										
Unit Kerja Eselon II	: HJ. Indri Astuti, SH, M.Si										
Unit Kerja Eselon III	: Anton Riyanto, ST, MT										
No.	Nama Variabel	Alias	Konsep	Definisi	Referensi Pemilihan	Referensi Waktu	Tipe Data	Klasifikasi Isian	Aturan Validasi	Kalimat Pertanyaan	Apakah Kolom (2) Dapat Diakses Umum?
(1)	(2)	(3)	(4)	(5)	(6)	(7)	(8)	(9)	(10)	(11)	Ya -1 Tidak -2
1	Nama Perpustakaan	B2R1	Nama Perpustakaan di Kota Tangerang	Melakukan pendataan Variabel Nama Perpustakaan terkait survei pendataan lengkap data spasial perpustakaan di Wilayah Kota Tangerang	Peraturan Kepala Badan Informasi Geospasial Nomor 15 Tahun 2014 Tentang Pedoman Teknis Kelelilian Pea Dasar Dengan Rahmat Tuhan Yang Maha Esa	Juli 2022	String	-	Isian Tidak Boleh Kosong	Apa nama perpustakaan tersebut?	1
2	Jumlah Buku	B2R2	Jumlah Buku di Perpustakaan	Melakukan pendataan Variabel Jumlah Buku terkait survei pendataan lengkap data spasial perpustakaan di Wilayah Kota Tangerang	Peraturan Kepala Badan Informasi Geospasial Nomor 15 Tahun 2014 Tentang Pedoman Teknis Kelelilian Pea Dasar Dengan Rahmat Tuhan Yang Maha Esa	Juli 2022	String	-	Isian Tidak Boleh Kosong	Berapa jumlah buku yang ada dipustakakan di Kota Tangerang?	1
3	Alamat perpustakaan	B2R3	Alamat perpustakaan	Melakukan pendataan Variabel Alamat perpustakaan terkait survei pendataan lengkap data spasial perpustakaan di Wilayah Kota Tangerang	Peraturan Kepala Badan Informasi Geospasial Nomor 15 Tahun 2014 Tentang Pedoman Teknis Kelelilian Pea Dasar Dengan Rahmat Tuhan Yang Maha Esa	Juli 2022	String	-	Isian Tidak Boleh Kosong	Dimana alamat perpustakaan?	1
4	Kecamatan	B2R4	Nama Kecamatan	Melakukan pendataan Variabel Kecamatan survei pendataan lengkap data spasial perpustakaan di Wilayah Kota Tangerang	Peraturan Kepala Badan Informasi Geospasial Nomor 15 Tahun 2014 Tentang Pedoman Teknis Kelelilian Pea Dasar Dengan Rahmat Tuhan Yang Maha Esa	Juli 2022	String	-	Isian Tidak Boleh Kosong	Berada di kecamatan apa perpustakaan tersebut?	1
5	Kelurahan	B2R5	Nama Kelurahan	Melakukan pendataan Variabel Kelurahan terkait survei pendataan lengkap data spasial perpustakaan di Wilayah Kota Tangerang	Peraturan Kepala Badan Informasi Geospasial Nomor 15 Tahun 2014 Tentang Pedoman Teknis Kelelilian Pea Dasar Dengan Rahmat Tuhan Yang Maha Esa	Juli 2022	String	-	Isian Tidak Boleh Kosong	Berada di kelurahan apa perpustakaan tersebut?	1

6	RW	B2R6	RW di Kota Tangerang	Melakukan pendataan Variabel RW terkait survei pendataan lingkup data spasial perpustakaan di Wilayah Kota Tangerang	Peraturan Kepala Badan Informasi Geospasial Nomor 15 Tahun 2014 Tentang Pedoman Teknis Kelayakan Peta Dasar Dengan Rahmat Tuhan Yang Maha Esa	Juli 2022	String	-	Isian Tidak Boleh Kosong	RW berapa perpustakaan tersebut?	1
7	RT	B2R7	RT di Kota Tangerang	Melakukan pendataan Variabel RT terkait survei pendataan lingkup data spasial perpustakaan di Wilayah Kota Tangerang	Peraturan Kepala Badan Informasi Geospasial Nomor 15 Tahun 2014 Tentang Pedoman Teknis Kelayakan Peta Dasar Dengan Rahmat Tuhan Yang Maha Esa	Juli 2022	String	-	Isian Tidak Boleh Kosong	RT berapa perpustakaan tersebut?	1
8	Kode Unik	B2R8	Kode Unik Perpustakaan	Melakukan pendataan Variabel Kode Unik terkait survei pendataan lingkup data spasial perpustakaan di Wilayah Kota Tangerang	Peraturan Kepala Badan Informasi Geospasial Nomor 15 Tahun 2014 Tentang Pedoman Teknis Kelayakan Peta Dasar Dengan Rahmat Tuhan Yang Maha Esa	Juli 2022	String	-	Isian Tidak Boleh Kosong	Berapa kode unik perpustakaan tersebut?	1

Tangerang, Juli 2022

Mengetahui,
Kepala Bidang
Statistik dan Pembudayaan TIK


ANTON RYANTO, ST, MT
NIP. 19871212 199703 1 003


METADATA STATISTIK
VARIABEL

Keterangan Kegiatan Statistik											
Nama Kegiatan		PENDATAAN LENGKAP DATA SPASIAL BATAS RW RT KOTA TANGERANG									
Kode Kegiatan (diisi oleh petugas)		V-22.3671.005									
No.	Nama Variabel	Alias	Konsep	Definisi	Referensi Pemilihan	Referensi Waktu	Tipe Data	Klasifikasi Isian	Aturan Validasi	Kalimat Pertanyaan	Apakah Kolom (2) Dapat Diakses Umum? Ya -1 Tidak -2 (12)
1	Kecamatan	B2R1	Nama Kecamatan di Kota Tangerang	Melakukan pendataan variabel Nama Kecamatan terkait survei pendataan lengkap data spasial batas rw rt kota tangerang	Peraturan Kepala Badan Informasi Geospasial Nomor 15 Tahun 2014 Tentang Pedoman Teknis Kelelitan Pela Dasar Dengan Rahmat Tuhan Yang Maha Esa	Juli-Agustus 2022	String	-	Isian Tidak Boleh Kosong	Berada di kecamatan batas rt rw tersebut?	1
2	Kelurahan	B2R2	Alamat Kelurahan di Kota Tangerang	Melakukan pendataan variabel Nama Kelurahan terkait survei pendataan lengkap data spasial batas rw rt kota tangerang	Peraturan Kepala Badan Informasi Geospasial Nomor 15 Tahun 2014 Tentang Pedoman Teknis Kelelitan Pela Dasar Dengan Rahmat Tuhan Yang Maha Esa	Juli-Agustus 2022	String	-	Isian Tidak Boleh Kosong	Berada di kelurahan batas rt rw tersebut?	1

Tangerang,

Juli 2022

Mengalahkan,
Kepala Bidang
Statistik dan Pemberdayaan TIK


ANTON RYANTO, ST. MT
NIP. 19671212 199703 1 003

METADATA STATISTIK VARIABEL


MS-Var

Keterangan Kegiatan Statistik											
Nama Kegiatan	PENDATAAN LENGKAP DATA SPASIAL TAMAN KOTA DI WILAYAH KOTA TANGERANG										
Kode Kegiatan (diksi oleh petugas)	V-22.3671.006										
Instansi	Dinas Komunikasi dan Informatika Kota Tangerang										
Unit Kerja Eselon I	: H. Indri Astuti, SH, M.Si										
Unit Kerja Eselon II	: Anton Riyanto, ST, MT										
Unit Kerja Eselon III	: Anton Riyanto, ST, MT										
Penyelenggara											
Instansi											
Unit Kerja Eselon I											
Unit Kerja Eselon II											
Unit Kerja Eselon III											
No.	Nama Variabel	Alias	Konsep	Definisi	Referensi Pemilihan	Referensi Waktu	Tipe Data	Klasifikasi Isian	Aturan Validasi	Kalimat Pertanyaan	Apakah Kolom (2) Dapat Diakses Umum? Ya -1 Tidak -2
(1)		(3)	(4)	(5)	(6)	(7)	(8)	(9)	(10)	(11)	(12)
1	Kategori	B2R1	Kategori Taman di Kota Tangerang	Melakukan pendataan variabel Kategori terkait survei pendataan lengkap data spasial Taman Kota di Wilayah Kota Tangerang	Peraturan Kepala Badan Informasi Geospasial Nomor 15 Tahun 2014 Tentang Pedoman Teknis Kelelilian Pea Dasar Dengan Rahmat Tuhan Yang Maha Esa	Juli 2022	String	1. Jatur Hijau/Pulu Jalan/Median 2. Taman Lingkungan 3. Taman Tematik	Isian Tidak Boleh Kosong	Apa nama Kategori Taman yang berada di Kota Tangerang?	1
2	Pengawas	B2R2	Nama Pengawas Taman	Melakukan pendataan variabel Pengawas terkait survei pendataan lengkap data spasial Taman Kota di Wilayah Kota Tangerang	Peraturan Kepala Badan Informasi Geospasial Nomor 15 Tahun 2014 Tentang Pedoman Teknis Kelelilian Pea Dasar Dengan Rahmat Tuhan Yang Maha Esa	Juli 2022	String	-	Isian Tidak Boleh Kosong	Siapa nama Pengawas Taman?	1
3	Luas	B2R3	Luas Taman di Kota Tangerang	Melakukan pendataan variabel Luas terkait survei pendataan lengkap data spasial Taman Kota di Wilayah Kota Tangerang	Peraturan Kepala Badan Informasi Geospasial Nomor 15 Tahun 2014 Tentang Pedoman Teknis Kelelilian Pea Dasar Dengan Rahmat Tuhan Yang Maha Esa	Juli 2022	Integer	-	Isian Tidak Boleh Kosong	Berapa luas taman yang ada lokasi tersebut?	1
4	Kode Feature	B2R4	Kode Feature Taman	Melakukan pendataan variabel Kode Feature terkait survei pendataan lengkap data spasial Taman Kota di Wilayah Kota Tangerang	Peraturan Kepala Badan Informasi Geospasial Nomor 15 Tahun 2014 Tentang Pedoman Teknis Kelelilian Pea Dasar Dengan Rahmat Tuhan Yang Maha Esa	Juli 2022	String	-	Isian Tidak Boleh Kosong	Berapa kode feature yang ada di lokasi tersebut?	1
5	Nama Objek	B2R5	Nama Objek Taman di Kota Tangerang	Melakukan pendataan variabel Nama Objek terkait survei pendataan lengkap data spasial Taman Kota di Wilayah Kota Tangerang	Peraturan Kepala Badan Informasi Geospasial Nomor 15 Tahun 2014 Tentang Pedoman Teknis Kelelilian Pea Dasar Dengan Rahmat Tuhan Yang Maha Esa	Juli 2022	String	-	Isian Tidak Boleh Kosong	Apa nama objek yang ada di taman tersebut?	1

6	Kecamatan	B2R6	Nama Kecamatan	Melakukan pendataan variabel Kecamatan terkait survei pendataan lengkap data spasial Taman Kota di Wilayah Kota Tangerang	Peraturan Kepala Badan Informasi Geospasial Nomor 15 Tahun 2014 Tentang Pedoman Teknis Ketelitian Peta Dasar Dengan Rahmat Tuhan Yang Maha Esa	Juli 2022	String	-	Isian Tidak Boleh Kosong	Berada di kecamatan mana taman kota tersebut?	1
7	Kelurahan	B2R7	Nama Kelurahan	Melakukan pendataan variabel Kelurahan terkait survei pendataan lengkap data spasial Taman Kota di Wilayah Kota Tangerang	Peraturan Kepala Badan Informasi Geospasial Nomor 15 Tahun 2014 Tentang Pedoman Teknis Ketelitian Peta Dasar Dengan Rahmat Tuhan Yang Maha Esa	Juli 2022	String	-	Isian Tidak Boleh Kosong	Berada di kelurahan mana taman kota tersebut?	1
8	Alamat	B2R8	Alamat Taman	Melakukan pendataan variabel Alamat terkait survei pendataan lengkap data spasial Taman Kota di Wilayah Kota Tangerang	Peraturan Kepala Badan Informasi Geospasial Nomor 15 Tahun 2014 Tentang Pedoman Teknis Ketelitian Peta Dasar Dengan Rahmat Tuhan Yang Maha Esa	Juli 2022	String	-	Isian Tidak Boleh Kosong	Dimana lokasi alamat taman?	1
9	Koordinat Y	B2R9	Titik koordinat lintang/latitude Taman Kota	Melakukan pendataan variabel Koordinat Y terkait survei pendataan lengkap data spasial Taman Kota di Wilayah Kota Tangerang	Peraturan Kepala Badan Informasi Geospasial Nomor 15 Tahun 2014 Tentang Pedoman Teknis Ketelitian Peta Dasar Dengan Rahmat Tuhan Yang Maha Esa	Juli 2022	Integer	-	Isian Tidak Boleh Kosong	Berada dimana koordinat lintang/latitude taman kota tersebut?	1
10	Koordinat X	B2R10	Titik koordinat bujur/longitude Taman Kota	Melakukan pendataan variabel Koordinat X terkait survei pendataan lengkap data spasial Taman Kota di Wilayah Kota Tangerang	Peraturan Kepala Badan Informasi Geospasial Nomor 15 Tahun 2014 Tentang Pedoman Teknis Ketelitian Peta Dasar Dengan Rahmat Tuhan Yang Maha Esa	Juli 2022	Integer	-	Isian Tidak Boleh Kosong	Berada dimana koordinat bujur/longitude taman kota tersebut?	1
11	Jenis	B2R11	Jenis Taman di Kota Tangerang	Melakukan pendataan variabel Jenis terkait survei pendataan lengkap data spasial Taman Kota di Wilayah Kota Tangerang	Peraturan Kepala Badan Informasi Geospasial Nomor 15 Tahun 2014 Tentang Pedoman Teknis Ketelitian Peta Dasar Dengan Rahmat Tuhan Yang Maha Esa	Juli 2022	String	1. Tematik 2. Bukan Tematik	Isian Tidak Boleh Kosong	Berapa jenis taman tersebut?	1

Tangerang, Juli 2022

Mengesahkan,
Kepala Bidang
Statistik dan Pembudayaan TIK



ANTON RYANTO, S.T.MT
NIP. 19671212 199703 1 003

**METADATA STATISTIK
VARIABEL**

MS-Var


Keterangan Kegiatan Statistik											
Nama Kegiatan		PENDATAAN LENGKAP DATA SPASIAL CAGAR BUDAYA KOTA TANGERANG									
Kode Kegiatan (diisi oleh petugas)		V-22.3671.007									
		Penyelenggara									
		Instansi : Dinas Komunikasi dan Informatika Kota Tangerang Unit Kerja Eselon I : Unit Kerja Eselon II : HJ. Indri Astuti, SH, M.Si Unit Kerja Eselon III : Anton Riyanto, ST, MT									
No.	Nama Variabel (2)	Alias (3)	Konsep (4)	Definisi (5)	Referensi Pemilihan (6)	Referensi Waktu (7)	Tipe Data (8)	Klasifikasi Isian (9)	Aturan Validasi (10)	Kalimat Pertanyaan (11)	Apakah Kolom (2) Bergantung Umum? Ya -1 Tidak -2 (12)
1	Nama Cagar Budaya	B2R1	Nama Cagar Budaya di Kota Tangerang	Melakukan pendataan variabel Nama Cagar Budaya terkait survei pendataan lengkap data spasial Cagar Budaya Kota Tangerang	Peraturan Kepala Badan Informasi Geospasial Nomor 15 Tahun 2014 Tentang Pedoman Teknis Kelelilian Peta Dasar Dengan Rahmat Tuhan Yang Maha Esa	Juli 2022	String	1. Jalur Hijau/Pulu Jalan/Median 2. Taman Lingkungan 3. Taman Tematik	Isian Tidak Boleh Kosong	Apa nama cagar budaya yang berada di Kota Tangerang?	1
2	Alamat	B2R2	Alamat Cagar Budaya	Melakukan pendataan variabel Alamat terkait survei pendataan lengkap data spasial Cagar Budaya Kota Tangerang	Peraturan Kepala Badan Informasi Geospasial Nomor 15 Tahun 2014 Tentang Pedoman Teknis Kelelilian Peta Dasar Dengan Rahmat Tuhan Yang Maha Esa	Juli 2022	String	-	Isian Tidak Boleh Kosong	Dimana alamat cagar budaya?	1
3	Kecamatan	B2R3	Nama Kecamatan	Melakukan pendataan variabel Kecamatan terkait survei pendataan lengkap data spasial Cagar Budaya Kota Tangerang	Peraturan Kepala Badan Informasi Geospasial Nomor 15 Tahun 2014 Tentang Pedoman Teknis Kelelilian Peta Dasar Dengan Rahmat Tuhan Yang Maha Esa	Juli 2022	Integer	-	Isian Tidak Boleh Kosong	Berada di kecamatan mana cagar budaya tersebut?	1
4	Kelurahan	B2R4	Nama Kelurahan	Melakukan pendataan variabel Kelurahan terkait survei pendataan lengkap data spasial Cagar Budaya Kota Tangerang	Peraturan Kepala Badan Informasi Geospasial Nomor 15 Tahun 2014 Tentang Pedoman Teknis Kelelilian Peta Dasar Dengan Rahmat Tuhan Yang Maha Esa	Juli 2022	String	-	Isian Tidak Boleh Kosong	Berada di kelurahan mana cagar budaya tersebut?	1
5	Kategori	B2R5	Kategori Cagar Budaya di Kota Tangerang	Melakukan pendataan variabel Kategori terkait survei pendataan lengkap data spasial Cagar Budaya Kota Tangerang	Peraturan Kepala Badan Informasi Geospasial Nomor 15 Tahun 2014 Tentang Pedoman Teknis Kelelilian Peta Dasar Dengan Rahmat Tuhan Yang Maha Esa	Juli 2022	String	-	Isian Tidak Boleh Kosong	Apa nama kategori cagar budaya?	1

6	Sumber	B2R6	Sumber Cagar Budaya	Melakukan pendataan variabel Sumber terkait survei pendataan lengkap data spasial Cagar Budaya Kota Tangerang	Peraturan Kepala Badan Informasi Geospasial Nomor 15 Tahun 2014 Tentang Pedoman Teknis Kelelitan Peta Dasar Dengan Rahmat Tuhan Yang Maha Esa	Juli 2022	String	-	Isian Tidak Boleh Kosong	Dari mana sumber cagar budaya tersebut?	1
7	Deskripsi	B2R7	Deskripsi Cagar Budaya	Melakukan pendataan variabel Deskripsi terkait survei pendataan lengkap data spasial Cagar Budaya Kota Tangerang	Peraturan Kepala Badan Informasi Geospasial Nomor 15 Tahun 2014 Tentang Pedoman Teknis Kelelitan Peta Dasar Dengan Rahmat Tuhan Yang Maha Esa	Juli 2022	String	-	Isian Tidak Boleh Kosong	Deskripsi apa yang di tampilkan pada Cagar Budaya?	1
8	Koordinat X	B2R8	Titik koordinat bujur/longitude Cagar Budaya	Melakukan pendataan variabel Koordinat X terkait survei pendataan lengkap data spasial Cagar Budaya Kota Tangerang	Peraturan Kepala Badan Informasi Geospasial Nomor 15 Tahun 2014 Tentang Pedoman Teknis Kelelitan Peta Dasar Dengan Rahmat Tuhan Yang Maha Esa	Juli 2022	Integer	-	Isian Tidak Boleh Kosong	Berada dimana koordinat bujur/longitude Cagar Budaya tersebut?	1
9	Koordinat Y	B2R9	Titik koordinat lintang/latitude cagar Budaya	Melakukan pendataan variabel Koordinat Y terkait survei pendataan lengkap data spasial Cagar Budaya Kota Tangerang	Peraturan Kepala Badan Informasi Geospasial Nomor 15 Tahun 2014 Tentang Pedoman Teknis Kelelitan Peta Dasar Dengan Rahmat Tuhan Yang Maha Esa	Juli 2022	Integer	-	Isian Tidak Boleh Kosong	Berada dimana koordinat lintang/latitude Cagar Budaya tersebut?	1

Tangerang,

Juli 2022

Mengetahui,
Kepala Bidang
Statistik dan Pemberdayaan TIK



ANTON RYANTO, ST, MT
NIP. 19671212 199703 1 003


**METADATA STATISTIK
VARIABEL**

MS-Var

Keterangan Kegiatan Statistik											
Nama Kegiatan		PENDATAAN LENGKAP DATA SPASIAL SEBARAN LOKASI TPS KOTA TANGERANG					Instansi				
Kode Kegiatan (diisi oleh petugas)		V-22.3671.008					Penyelenggara				
No.	Nama Variabel	Alias	Konsep	Definisi	Referensi Pemilihan	Referensi Waktu	Tipe Data	Klasifikasi Isian	Aturan Validasi	Kalimat Pertanyaan	Apakah Kolom (2) Dapat Diakses Umum?
(1)	(2)	(3)	(4)	(5)	(6)	(7)	(8)	(9)	(10)	(11)	Ya Tidak
											(12)
1	Kelurahan	BZR1	Kelurahan TPS Kota Tangerang	Melakukan pendataan variabel Kelurahan terkait survei pendataan lengkap data spasial TPS Kota Tangerang	Peraturan Kepala Badan Informasi Geospasial Nomor 15 Tahun 2014 Tentang Pedoman Teknis Kelelitan Pada Dasar Dengan Rahmat Tuhan Yang Maha Esa	Juli 2022	String	-	Isian Tidak Boleh Kosong	Apa nama Kelurahan TPS pada lokasi ini?	1
2	Alamat	BZR2	Alamat TPS Kota Tangerang	Melakukan pendataan variabel Alamat terkait survei pendataan lengkap data spasial TPS Kota Tangerang	Peraturan Kepala Badan Informasi Geospasial Nomor 15 Tahun 2014 Tentang Pedoman Teknis Kelelitan Pada Dasar Dengan Rahmat Tuhan Yang Maha Esa	Juli 2022	String	-	Isian Tidak Boleh Kosong	Dimana Alamat TPS pada lokasi ini?	1
3	TPS	BZR3	TPS Kota Tangerang	Melakukan pendataan variabel TPS terkait survei pendataan lengkap data spasial TPS Kota Tangerang	Peraturan Kepala Badan Informasi Geospasial Nomor 15 Tahun 2014 Tentang Pedoman Teknis Kelelitan Pada Dasar Dengan Rahmat Tuhan Yang Maha Esa	Juli 2022	String	-	Isian Tidak Boleh Kosong	Apa Nama TPS pada lokasi ini?	1

Tangerang, Juli 2022

Mengetahui,
Kepala Bidang
Statistik dan Pemberdayaan TIK



ANTON RIYANTO, ST, MI
NIP. 19671212 199703 1 003

**METADATA STATISTIK
VARIABEL**

MS-Var

Keterangan Kegiatan Statistik											
Nama Kegiatan		PENDATAAN LENGKAP DATA SPASIAL SEBARAN LOKASI SMP KOTA TANGERANG		Penyelenggara		Instansi					
Kode Kegiatan (diisi oleh petugas)		V-22.3671.009						Unit Kerja Eselon I		: Dinas Komunikasi dan Informatika Kota Tangerang	
								Unit Kerja Eselon II		: Kepala Dinas Komunikasi dan Informatika	
								Unit Kerja Eselon III		: Kepala Bidang Statistik dan Pemberdayaan TIK	
No.	Nama Variabel	Alias	Konsep	Definisi	Referensi Pemilihan	Referensi Waktu	Tipe Data	Klasifikasi Isian	Aturan Validasi	Kalimat Pertanyaan	Apakah Kolom (2) Dapat Diakses Umum? Ya -1 Tidak -2
1	Alamat	B2R1	Alamat SMP Kota Tangerang	Melakukan pendataan variabel Alamat terkait survei pendataan lengkap data spasial Lokasi Sebaran SMP Kota Tangerang	- Peraturan Kepala Badan Informasi Geospasial Nomor 15 Tahun 2014 Tentang Pedoman Teknis Kerelitan Peta Dasar Dengan Rahmat Tuhan Yang Maha Esa - Peraturan Menteri Pendidikan Dan Kebudayaan Nomor 79 Tahun 2015 Tentang Data Pokok Pendidikan	Juli 2022	String	-	Isian Tidak Boleh Kosong	Dimana Alamat SMP pada lokasi ini?	1
2	Kategori	B2R2	Kategori SMP Kota Tangerang	Melakukan pendataan variabel Kategori terkait survei pendataan lengkap data spasial Lokasi Sebaran SMP Kota Tangerang	- Peraturan Kepala Badan Informasi Geospasial Nomor 15 Tahun 2014 Tentang Pedoman Teknis Kerelitan Peta Dasar Dengan Rahmat Tuhan Yang Maha Esa - Peraturan Menteri Pendidikan Dan Kebudayaan Nomor 79 Tahun 2015 Tentang Data Pokok Pendidikan	Juli 2022	String	-	Isian Tidak Boleh Kosong	Apakah kategori SMP pada lokasi ini?	1
3	Status	B2R3	Status SMP Kota Tangerang	Melakukan pendataan variabel Status terkait survei pendataan lengkap data spasial Lokasi Sebaran SMP Kota Tangerang	- Peraturan Kepala Badan Informasi Geospasial Nomor 15 Tahun 2014 Tentang Pedoman Teknis Kerelitan Peta Dasar Dengan Rahmat Tuhan Yang Maha Esa - Peraturan Menteri Pendidikan Dan Kebudayaan Nomor 79 Tahun 2015 Tentang Data Pokok Pendidikan	Juli 2022	String	-	Isian Tidak Boleh Kosong	Apakah status SMP pada lokasi ini?	1
4	Kecamatan	B2R4	Kecamatan SMP Kota Tangerang	Melakukan pendataan variabel Kelurahan terkait survei pendataan lengkap data spasial Lokasi Sebaran SMP Kota Tangerang	- Peraturan Kepala Badan Informasi Geospasial Nomor 15 Tahun 2014 Tentang Pedoman Teknis Kerelitan Peta Dasar Dengan Rahmat Tuhan Yang Maha Esa - Peraturan Menteri Pendidikan Dan Kebudayaan Nomor 79 Tahun 2015 Tentang Data Pokok Pendidikan	Juli 2022	String	-	Isian Tidak Boleh Kosong	Apakah nama Kecamatan SMP pada lokasi ini?	1
5	Kelurahan	B2R5	Kelurahan SMP Kota Tangerang	Melakukan pendataan variabel Kelurahan terkait survei pendataan lengkap data spasial Lokasi Sebaran SMP Kota Tangerang	- Peraturan Kepala Badan Informasi Geospasial Nomor 15 Tahun 2014 Tentang Pedoman Teknis Kerelitan Peta Dasar Dengan Rahmat Tuhan Yang Maha Esa - Peraturan Menteri Pendidikan Dan Kebudayaan Nomor 79 Tahun 2015 Tentang Data Pokok Pendidikan	Juli 2022	String	-	Isian Tidak Boleh Kosong	Apakah nama Kelurahan SMP pada lokasi ini?	1

6	RW	B2R6	RW SMP Kota Tangerang	Melakukan pendataan variabel RW terkait survei pendataan lingkup data spasial Lokasi Sebaran SMP Kota Tangerang	<ul style="list-style-type: none"> - Peraturan Kepala Badan Informasi Geospasial Nomor 15 Tahun 2014 Tentang Pedoman Teknis Ketelitian Peta Dasar Dengan Rahmat Tuhan Yang Maha Esa - Peraturan Menteri Pendidikan Dan Kebudayaan Nomor 79 Tahun 2015 Tentang Data Pokok Pendidikan 	Juli 2022	String	-	Isian Tidak Boleh Kosong	RW berapa SMP di lokasi ini?	1
7	RT	B2R7	RT SMP Kota Tangerang	Melakukan pendataan variabel RT terkait survei pendataan lingkup data spasial Lokasi Sebaran SMP Kota Tangerang	<ul style="list-style-type: none"> - Peraturan Kepala Badan Informasi Geospasial Nomor 15 Tahun 2014 Tentang Pedoman Teknis Ketelitian Peta Dasar Dengan Rahmat Tuhan Yang Maha Esa - Peraturan Menteri Pendidikan Dan Kebudayaan Nomor 79 Tahun 2015 Tentang Data Pokok Pendidikan 	Juli 2022	String	-	Isian Tidak Boleh Kosong	RT berapa SMP di lokasi ini?	1

Tangerang,

Juli 2022

Mangestahu,
Kepala Bidang
Statistik dan Pemodelan TIK

ANTON RIZANTO, ST. MT

NIP. 19871212 199703 1 003

**METADATA STATISTIK
VARIABEL**


MS-Var

Keterangan Kegiatan Statistik											
Nama Kegiatan		Instansi : Dinas Komunikasi dan Informatika Kota Tangerang									
Kode Kegiatan (diisi oleh petugas)		Unit Kerja Eselon I : Unit Kerja Eselon II : Unit Kerja Eselon III :									
		Penyelenggara : Kepala Dinas Komunikasi dan Informatika Kepala Bidang Statistik dan Pemberdayaan TIK									
No.	Nama Variabel (2)	Alias (3)	Konsep (4)	Definisi (5)	Referensi Pemilihan (6)	Referensi Waktu (7)	Tipe Data (8)	Klasifikasi Isian (9)	Aturan Validasi (10)	Kalimat Pertanyaan (11)	Apakah Kolom (2) Dapat Diakses Umum? Ya -1 Tidak -2 (12)
1	Alamat	B2R1	Alamat SMA dan SMK Kota Tangerang	Melakukan pendataan variabel Alamat terkait survei pendataan lengkap data spasial lokasi sebaran SMA dan SMK Kota Tangerang	- Peraturan Kepala Badan Informasi Geospasial Nomor 15 Tahun 2014 Tentang Pedoman Teknis Kerelitan Peta Dasar Dengan Rahmat Tuhan Yang Maha Esa - Peraturan Menteri Pendidikan Dan Kebudayaan Nomor 79 Tahun 2015 Tentang Data Pokok Pendidikan	Juli 2022	String	-	Isian Tidak Boleh Kosong	Dimana Alamat SMA dan SMK pada lokasi ini?	1
2	Kategori	B2R2	Kategori SMA dan SMK Kota Tangerang Kota Tangerang	Melakukan pendataan variabel Kategori terkait survei pendataan lengkap data spasial lokasi sebaran SMA dan SMK Kota Tangerang	- Peraturan Kepala Badan Informasi Geospasial Nomor 15 Tahun 2014 Tentang Pedoman Teknis Kerelitan Peta Dasar Dengan Rahmat Tuhan Yang Maha Esa - Peraturan Menteri Pendidikan Dan Kebudayaan Nomor 79 Tahun 2015 Tentang Data Pokok Pendidikan	Juli 2022	String	-	Isian Tidak Boleh Kosong	Apakah kategori SMA dan SMK pada lokasi ini?	1
3	Status	B2R3	Status SMA dan SMK Kota Tangerang	Melakukan pendataan variabel Status terkait survei pendataan lengkap data spasial lokasi sebaran SMA dan SMK Kota Tangerang	- Peraturan Kepala Badan Informasi Geospasial Nomor 15 Tahun 2014 Tentang Pedoman Teknis Kerelitan Peta Dasar Dengan Rahmat Tuhan Yang Maha Esa - Peraturan Menteri Pendidikan Dan Kebudayaan Nomor 79 Tahun 2015 Tentang Data Pokok Pendidikan	Juli 2022	String	-	Isian Tidak Boleh Kosong	Apakah status SMA dan SMK pada lokasi ini?	1
4	Kecamatan	B2R4	Kecamatan SMA dan SMK Kota Tangerang	Melakukan pendataan variabel Kelurahan terkait survei pendataan lengkap data spasial lokasi sebaran SMA dan SMK Kota Tangerang	- Peraturan Kepala Badan Informasi Geospasial Nomor 15 Tahun 2014 Tentang Pedoman Teknis Kerelitan Peta Dasar Dengan Rahmat Tuhan Yang Maha Esa - Peraturan Menteri Pendidikan Dan Kebudayaan Nomor 79 Tahun 2015 Tentang Data Pokok Pendidikan	Juli 2022	String	-	Isian Tidak Boleh Kosong	Apakah nama Kecamatan SMA dan SMK pada lokasi ini?	1
5	Kelurahan	B2R5	Kelurahan SMA dan SMK Kota Tangerang	Melakukan pendataan variabel Kelurahan terkait survei pendataan lengkap data spasial lokasi sebaran SMA dan SMK Kota Tangerang	- Peraturan Kepala Badan Informasi Geospasial Nomor 15 Tahun 2014 Tentang Pedoman Teknis Kerelitan Peta Dasar Dengan Rahmat Tuhan Yang Maha Esa - Peraturan Menteri Pendidikan Dan Kebudayaan Nomor 79 Tahun 2015 Tentang Data Pokok Pendidikan	Juli 2022	String	-	Isian Tidak Boleh Kosong	Apakah nama Kelurahan SMA dan SMK pada lokasi ini?	1

6	RW	E2R6	RW SMA dan SMK Kota Tangerang	Melakukan pendataan variabel RW terkait survei pendataan lengkap data spasial Lokasi Sebaran SMA dan SMK Kota Tangerang	<ul style="list-style-type: none"> - Peraturan Kepala Badan Informasi Geospasial Nomor 15 Tahun 2014 Tentang Pedoman Teknis Ketelitian Peta Dasar Dengan Rahmat Tuhan Yang Maha Esa - Peraturan Menteri Pendidikan Dan Kebudayaan Nomor 79 Tahun 2015 Tentang Data Pokok Pendidikan 	Juli 2022	String	-	Isian Tidak Boleh Kosong	RW berapa SMA dan SMK di lokasi ini?	1
7	RT	E2R7	RT SMA dan SMK Kota Tangerang	Melakukan pendataan variabel RT terkait survei pendataan lengkap data spasial lokasi sebaran SMA dan SMK Kota Tangerang	<ul style="list-style-type: none"> - Peraturan Kepala Badan Informasi Geospasial Nomor 15 Tahun 2014 Tentang Pedoman Teknis Ketelitian Peta Dasar Dengan Rahmat Tuhan Yang Maha Esa - Peraturan Menteri Pendidikan Dan Kebudayaan Nomor 79 Tahun 2015 Tentang Data Pokok Pendidikan 	Juli 2022	String	-	Isian Tidak Boleh Kosong	RT berapa SMA dan SMK di lokasi ini?	1

Tangerang, Juli 2022

Mengetahui
Kepala Bidang
Statistik dan Pembedayaan TIK


ANTON RYANTYO, ST, MI
NIP. 19671212 199703 1 003

**METADATA STATISTIK
VARIABEL**

MS-Var


Keterangan Kegiatan Statistik											
Nama Kegiatan		Instansi : Dinas Komunikasi dan Informatika Kota Tangerang									
Kode Kegiatan (diisi oleh petugas)		Unit Kerja Eselon I : Unit Kerja Eselon II : Unit Kerja Eselon III : Kepala Dinas Komunikasi dan Informatika Kepala Bidang Statistik dan Pemberdayaan TIK									
Pendaftaran Lengkap Data Spasial Sebaran Lokasi SLB dan SDLB Kota Tangerang		Penyelenggara									
V-22.3671.011											
No.	Nama Variabel (2)	Alias (3)	Konsep (4)	Definisi (5)	Referensi Pemilihan (6)	Referensi Waktu (7)	Tipe Data (8)	Klasifikasi Isian (9)	Aturan Validasi (10)	Kalimat Pertanyaan (11)	Apakah Kolom (2) Dapat Diakses Umum? Ya -1 Tidak -2 (12)
1	Alamat	B2R1	Alamat SLB dan SDLB Kota Tangerang	Melakukan pendataan variabel Alamat terkait survei pendataan lengkap data spasial Lokasi Sebaran SLB dan SDLB Kota Tangerang	- Peraturan Kepala Badan Informasi Geospasial Nomor 15 Tahun 2014 Tentang Pedoman Teknis Kerelitan Peta Dasar Dengan Rahmat Tuhan Yang Maha Esa - Peraturan Menteri Pendidikan Dan Kebudayaan Nomor 79 Tahun 2015 Tentang Data Pokok Pendidikan	Juli 2022	String	-	Isian Tidak Boleh Kosong	Dimana Alamat SLB dan SDLB pada lokasi ini?	1
2	Kategori	B2R2	Kategori SLB dan SDLB Kota Tangerang	Melakukan pendataan variabel Kategori terkait survei pendataan lengkap data spasial Lokasi Sebaran SLB dan SDLB Kota Tangerang	- Peraturan Kepala Badan Informasi Geospasial Nomor 15 Tahun 2014 Tentang Pedoman Teknis Kerelitan Peta Dasar Dengan Rahmat Tuhan Yang Maha Esa - Peraturan Menteri Pendidikan Dan Kebudayaan Nomor 79 Tahun 2015 Tentang Data Pokok Pendidikan	Juli 2022	String	-	Isian Tidak Boleh Kosong	Apakah kategori SLB dan SDLB pada lokasi ini?	1
3	Status	B2R3	Status SLB dan SDLB Kota Tangerang	Melakukan pendataan variabel Status terkait survei pendataan lengkap data spasial Lokasi Sebaran SLB dan SDLB Kota Tangerang	- Peraturan Kepala Badan Informasi Geospasial Nomor 15 Tahun 2014 Tentang Pedoman Teknis Kerelitan Peta Dasar Dengan Rahmat Tuhan Yang Maha Esa - Peraturan Menteri Pendidikan Dan Kebudayaan Nomor 79 Tahun 2015 Tentang Data Pokok Pendidikan	Juli 2022	String	-	Isian Tidak Boleh Kosong	Apakah status SLB dan SDLB pada lokasi ini?	1
4	Kecamatan	B2R4	Kecamatan SLB dan SDLB Kota Tangerang	Melakukan pendataan variabel Kelurahan terkait survei pendataan lengkap data spasial Lokasi Sebaran SLB dan SDLB Kota Tangerang	- Peraturan Kepala Badan Informasi Geospasial Nomor 15 Tahun 2014 Tentang Pedoman Teknis Kerelitan Peta Dasar Dengan Rahmat Tuhan Yang Maha Esa - Peraturan Menteri Pendidikan Dan Kebudayaan Nomor 79 Tahun 2015 Tentang Data Pokok Pendidikan	Juli 2022	String	-	Isian Tidak Boleh Kosong	Apakah nama Kecamatan SLB dan SDLB pada lokasi ini?	1
5	Kelurahan	B2R5	Kelurahan SLB dan SDLB Kota Tangerang	Melakukan pendataan variabel Kelurahan terkait survei pendataan lengkap data spasial Lokasi Sebaran SLB dan SDLB Kota Tangerang	- Peraturan Kepala Badan Informasi Geospasial Nomor 15 Tahun 2014 Tentang Pedoman Teknis Kerelitan Peta Dasar Dengan Rahmat Tuhan Yang Maha Esa - Peraturan Menteri Pendidikan Dan Kebudayaan Nomor 79 Tahun 2015 Tentang Data Pokok Pendidikan	Juli 2022	String	-	Isian Tidak Boleh Kosong	Apakah nama Kelurahan SLB dan SDLB pada lokasi ini?	1

6	RW	B2R6	RW SLB dan SDLB Kota Tangerang	Melakukan pendataan variabel RW terkait survei pendataan lengkap data spasial Lokasi Sebaran SLB dan SDLB Kota Tangerang	<ul style="list-style-type: none"> - Peraturan Kepala Badan Informasi Geospasial Nomor 15 Tahun 2014 Tentang Pedoman Teknis Ketelitian Peta Dasar Dengan Rahmat Tuhan Yang Maha Esa - Peraturan Menteri Pendidikan Dan Kebudayaan Nomor 79 Tahun 2015 Tentang Data Pokok Pendidikan 	Juli 2022	String	-	Isian Tidak Boleh Kosong	RW berapa SLB dan SDLB di lokasi ini?	1
7	RT	B2R7	RT SLB dan SDLB Kota Tangerang	Melakukan pendataan variabel RT terkait survei pendataan lengkap data spasial Lokasi Sebaran SLB dan SDLB Kota Tangerang	<ul style="list-style-type: none"> - Peraturan Kepala Badan Informasi Geospasial Nomor 15 Tahun 2014 Tentang Pedoman Teknis Ketelitian Peta Dasar Dengan Rahmat Tuhan Yang Maha Esa - Peraturan Menteri Pendidikan Dan Kebudayaan Nomor 79 Tahun 2015 Tentang Data Pokok Pendidikan 	Juli 2022	String	-	Isian Tidak Boleh Kosong	RT berapa SLB dan SDLB di lokasi ini?	1

Tangerang,

Juli 2022

Mengetahui,
Kepala Bidang
Statistik dan Pemberdayaan TIK



ANTON RIYANTO, ST. MI
NIP. 19871212 199703 1 003

**METADATA STATISTIK
VARIABEL**

MS-Var

Keterangan Kegiatan Statistik											
Nama Kegiatan		PENDATAAN LENGKAP DATA SPASIAL SEBARAN LOKASI SD KOTA TANGERANG									
Kode Kegiatan (diisi oleh petugas)		V-22.3671.012									
		Penyelenggara									
		Instansi : Dinas Komunikasi dan Informatika Kota Tangerang									
		Unit Kerja Eselon I : Kepala Dinas Komunikasi dan Informatika									
		Unit Kerja Eselon II : Kepala Bidang Statistik dan Pemberdayaan TIK									
		Unit Kerja Eselon III :									
No.	Nama Variabel	Alias	Konsep	Definisi	Referensi Pemilihan	Referensi Waktu	Tipe Data	Klasifikasi Isian	Aturan Validasi	Kalimat Pertanyaan	Apakah Kolom (2) Dapat Diakses Umum? Ya -1 Tidak -2
(1)	(2)	(3)	(4)	(5)	(6)	(7)	(8)	(9)	(10)	(11)	(12)
1	Alamat	B2R1	Alamat SD Kota Tangerang	Melakukan pendataan variabel Alamat terkait survei pendataan lengkap data spasial Lokasi Sebaran SD Kota Tangerang	- Peraturan Kepala Badan Informasi Geospasial Nomor 15 Tahun 2014 Tentang Pedoman Teknis Kelelahan Peta Dasar Dengan Rahmat Tuhan Yang Maha Esa - Peraturan Menteri Pendidikan Dan Kebudayaan Nomor 79 Tahun 2015 Tentang Data Pokok Pendidikan	Juli - Agustus 2022	String	-	Isian Tidak Boleh Kosong	Dimana Alamat SD pada lokasi ini?	1
2	Kategori	B2R2	Kategori SD Kota Tangerang	Melakukan pendataan variabel Kategori terkait survei pendataan lengkap data spasial Lokasi Sebaran SD Kota Tangerang	- Peraturan Kepala Badan Informasi Geospasial Nomor 15 Tahun 2014 Tentang Pedoman Teknis Kelelahan Peta Dasar Dengan Rahmat Tuhan Yang Maha Esa - Peraturan Menteri Pendidikan Dan Kebudayaan Nomor 79 Tahun 2015 Tentang Data Pokok Pendidikan	Juli - Agustus 2022	String	-	Isian Tidak Boleh Kosong	Apakah kategori SD pada lokasi ini?	1
3	Status	B2R3	Status SD Kota Tangerang	Melakukan pendataan variabel Status terkait survei pendataan lengkap data spasial Lokasi Sebaran SD Kota Tangerang	- Peraturan Kepala Badan Informasi Geospasial Nomor 15 Tahun 2014 Tentang Pedoman Teknis Kelelahan Peta Dasar Dengan Rahmat Tuhan Yang Maha Esa - Peraturan Menteri Pendidikan Dan Kebudayaan Nomor 79 Tahun 2015 Tentang Data Pokok Pendidikan	Juli - Agustus 2022	String	-	Isian Tidak Boleh Kosong	Apakah status SD pada lokasi ini?	1
4	Kecamatan	B2R4	Kecamatan SD Kota Tangerang	Melakukan pendataan variabel Kecamatan terkait survei pendataan lengkap data spasial Lokasi Sebaran SD Kota Tangerang	- Peraturan Kepala Badan Informasi Geospasial Nomor 15 Tahun 2014 Tentang Pedoman Teknis Kelelahan Peta Dasar Dengan Rahmat Tuhan Yang Maha Esa - Peraturan Menteri Pendidikan Dan Kebudayaan Nomor 79 Tahun 2015 Tentang Data Pokok Pendidikan	Juli - Agustus 2022	String	-	Isian Tidak Boleh Kosong	Apakah nama Kecamatan SD pada lokasi ini?	1
5	Kelurahan	B2R5	Kelurahan SD Kota Tangerang	Melakukan pendataan variabel Kelurahan terkait survei pendataan lengkap data spasial Lokasi Sebaran SD Kota Tangerang	- Peraturan Kepala Badan Informasi Geospasial Nomor 15 Tahun 2014 Tentang Pedoman Teknis Kelelahan Peta Dasar Dengan Rahmat Tuhan Yang Maha Esa - Peraturan Menteri Pendidikan Dan Kebudayaan Nomor 79 Tahun 2015 Tentang Data Pokok Pendidikan	Juli - Agustus 2022	String	-	Isian Tidak Boleh Kosong	Apakah nama Kelurahan SD pada lokasi ini?	1

6	RW	B2R6	RW SD Kota Tangerang	Melakukan pendataan variabel RW terkait survei pendataan lengkap data spasial Lokasi Sebaran SD Kota Tangerang	<ul style="list-style-type: none"> - Peraturan Kepala Badan Informasi Geospasial Nomor 15 Tahun 2014 Tentang Pedoman Tekniks Kelelahan Peta Dasar Dengan Rahmat Tuhan Yang Maha Esa - Peraturan Menteri Pendidikan Dan Kebudayaan Nomor 79 Tahun 2015 Tentang Data Pollok Pendidikan 	Juli - Agustus 2022	String	-	Isian Tidak Boleh Kosong	RW berapa SD di lokasi ini?	1
7	RT	B2R7	RTSD Kota Tangerang	Melakukan pendataan variabel RT terkait survei pendataan lengkap data spasial Lokasi Sebaran SD Kota Tangerang	<ul style="list-style-type: none"> - Peraturan Kepala Badan Informasi Geospasial Nomor 15 Tahun 2014 Tentang Pedoman Tekniks Kelelahan Peta Dasar Dengan Rahmat Tuhan Yang Maha Esa - Peraturan Menteri Pendidikan Dan Kebudayaan Nomor 79 Tahun 2015 Tentang Data Pollok Pendidikan 	Juli - Agustus 2022	String	-	Isian Tidak Boleh Kosong	RT berapa SD di lokasi ini?	1

Tangerang, Juli 2022

Mengetahui
Kepala Bidang
Statistik dan Pembudayaan TIK


ANTON RYANTO, ST, MT
NIP. 19671212-199703 1 003

**METADATA STATISTIK
VARIABEL**


MS-Var

Keterangan Kegiatan Statistik											
Nama Kegiatan		Instansi : Dinas Komunikasi dan Informatika Kota Tangerang									
Kode Kegiatan (diisi oleh petugas)		Unit Kerja Eselon I : Unit Kerja Eselon II : Unit Kerja Eselon III :									
		Penyelenggara : Kepala Dinas Komunikasi dan Informatika Kepala Bidang Statistik dan Pemberdayaan TIK									
No.	Nama Variabel (2)	Alias (3)	Konsep (4)	Definisi (5)	Referensi Pemilihan (6)	Referensi Waktu (7)	Tipe Data (8)	Klasifikasi Isian (9)	Aturan Validasi (10)	Kalimat Pertanyaan (11)	Apakah Kolom (2) Dapat Diakses Umum? Ya -1 Tidak -2 (12)
1	Alamat	B2R1	Alamat PKBM Kota Tangerang	Melakukan pendataan variabel Alamat terkait survei pendataan lengkap data spasial Lokasi Sebaran PKBM di Wilayah Kota Tangerang	- Peraturan Kepala Badan Informasi Geospasial Nomor 15 Tahun 2014 Tentang Pedoman Teknis Kerelitan Peta Dasar Dengan Rahmat Tuhan Yang Maha Esa - Peraturan Menteri Pendidikan Dan Kebudayaan Nomor 79 Tahun 2015 Tentang Data Pokok Pendidikan	Juli 2022	String	-	Isian Tidak Boleh Kosong	Dimana Alamat PKBM pada lokasi ini?	1
2	Kategori	B2R2	Kategori PKBM Kota Tangerang	Melakukan pendataan variabel Kategori terkait survei pendataan lengkap data spasial Lokasi Sebaran PKBM di Wilayah Kota Tangerang	- Peraturan Kepala Badan Informasi Geospasial Nomor 15 Tahun 2014 Tentang Pedoman Teknis Kerelitan Peta Dasar Dengan Rahmat Tuhan Yang Maha Esa - Peraturan Menteri Pendidikan Dan Kebudayaan Nomor 79 Tahun 2015 Tentang Data Pokok Pendidikan	Juli 2022	String	-	Isian Tidak Boleh Kosong	Apakah kategori PKBM pada lokasi ini?	1
3	Status	B2R3	Status PKBM Kota Tangerang	Melakukan pendataan variabel Status terkait survei pendataan lengkap data spasial Lokasi Sebaran PKBM di Wilayah Kota Tangerang	- Peraturan Kepala Badan Informasi Geospasial Nomor 15 Tahun 2014 Tentang Pedoman Teknis Kerelitan Peta Dasar Dengan Rahmat Tuhan Yang Maha Esa - Peraturan Menteri Pendidikan Dan Kebudayaan Nomor 79 Tahun 2015 Tentang Data Pokok Pendidikan	Juli 2022	String	-	Isian Tidak Boleh Kosong	Apakah status PKBM pada lokasi ini?	1
4	Kecamatan	B2R4	Kecamatan PKBM Kota Tangerang	Melakukan pendataan variabel Kecamatan terkait survei pendataan lengkap data spasial Lokasi Sebaran PKBM di Wilayah Kota Tangerang	- Peraturan Kepala Badan Informasi Geospasial Nomor 15 Tahun 2014 Tentang Pedoman Teknis Kerelitan Peta Dasar Dengan Rahmat Tuhan Yang Maha Esa - Peraturan Menteri Pendidikan Dan Kebudayaan Nomor 79 Tahun 2015 Tentang Data Pokok Pendidikan	Juli 2022	String	-	Isian Tidak Boleh Kosong	Apakah nama Kecamatan PKBM pada lokasi ini?	1
5	Kelurahan	B2R5	Kelurahan PKBM Kota Tangerang	Melakukan pendataan variabel Kelurahan terkait survei pendataan lengkap data spasial Lokasi Sebaran PKBM di Wilayah Kota Tangerang	- Peraturan Kepala Badan Informasi Geospasial Nomor 15 Tahun 2014 Tentang Pedoman Teknis Kerelitan Peta Dasar Dengan Rahmat Tuhan Yang Maha Esa - Peraturan Menteri Pendidikan Dan Kebudayaan Nomor 79 Tahun 2015 Tentang Data Pokok Pendidikan	Juli 2022	String	-	Isian Tidak Boleh Kosong	Apakah nama Kelurahan PKBM pada lokasi ini?	1

6	RW	E2R6	RW PKBM Kota Tangerang	Melakukan pendataan variabel RW terkait survei pendataan lengkap data spasial Lokasi Sebaran PKBM di Wilayah Kota Tangerang	<ul style="list-style-type: none"> - Peraturan Kepala Badan Informasi Geospasial Nomor 15 Tahun 2014 Tentang Pedoman Teknis Keelitan Peta Dasar Dengan Rahmat Tuhan Yang Maha Esa - Peraturan Menteri Pendidikan Dan Kebudayaan Nomor 79 Tahun 2015 Tentang Data Pokok Pendidikan 	Juli 2022	String	-	Isian Tidak Boleh Kosong	RW berapa PKBM di lokasi ini?	1
7	RT	E2R7	RT PKBM Kota Tangerang	Melakukan pendataan variabel RT terkait survei pendataan lengkap data spasial Lokasi Sebaran PKBM di Wilayah Kota Tangerang	<ul style="list-style-type: none"> - Peraturan Kepala Badan Informasi Geospasial Nomor 15 Tahun 2014 Tentang Pedoman Teknis Keelitan Peta Dasar Dengan Rahmat Tuhan Yang Maha Esa - Peraturan Menteri Pendidikan Dan Kebudayaan Nomor 79 Tahun 2015 Tentang Data Pokok Pendidikan 	Juli 2022	String	-	Isian Tidak Boleh Kosong	RT berapa PKBM di lokasi ini?	1

Tangerang, Juli 2022

Mengetahui,
Kepala Bidang
Statistik dan Pemberdayaan TIK



ANTON RIYANTO, ST, MT
NIP. 19671212 198703 1 003

**METADATA STATISTIK
VARIABEL**

MS-Var

Keterangan Kegiatan Statistik											
Nama Kegiatan		Instansi									
PENDATAAN LENGKAP DATA SPASIAL INTERNET KANTOR PEMERINTAH KOTA TANGERANG		Dinas Komunikasi dan Informatika Kota Tangerang									
Kode Kegiatan (diisi oleh petugas)		Unit Kerja Eselon I									
V-22.3671.014		Kepala Dinas Komunikasi dan Informatika									
		Unit Kerja Eselon II									
		Kepala Bidang Statistik dan Pemberdayaan TIK									
		Unit Kerja Eselon III									
		Penyelenggara									
No.	Nama Variabel	Alias	Konsep	Definisi	Referensi Pemilihan	Referensi Waktu	Tipe Data	Klasifikasi Isian	Aturan Validasi	Kalimat Pertanyaan	Apakah Kolom (2) Dapat Diakses Umum? Ya -1 Tidak -2
(1)	(2)	(3)	(4)	(5)	(6)	(7)	(8)	(9)	(10)	(11)	(12)
1	Nama	B2R1	Nama Internet Kantor Pemerintah di Kota Tangerang	Melakukan pendataan Variabel Nama terkait survei pendataan lengkap data spasial Internet Kantor Pemerintah di Kota Tangerang	Peraturan Kepala Badan Informasi Geospasial Nomor 15 Tahun 2014 Tentang Pedoman Teknis Ketelitian Pelebaran Dasar Dengan Rahmat Tuhan Yang Maha Esa	Juli 2022	String	-	Isian Tidak Boleh Kosong	Sebutkan nama internet kantor pemerintah pada lokasi ini?	1
2	Alamat	B2R2	Alamat Internet Kantor Pemerintah di Kota Tangerang	Melakukan pendataan Variabel Alamat terkait survei pendataan lengkap data spasial Internet Kantor Pemerintah di Kota Tangerang	Peraturan Kepala Badan Informasi Geospasial Nomor 15 Tahun 2014 Tentang Pedoman Teknis Ketelitian Pelebaran Dasar Dengan Rahmat Tuhan Yang Maha Esa	Juli 2022	String	-	Isian Tidak Boleh Kosong	Sebutkan Alamat internet kantor pemerintah pada lokasi ini?	1
3	Telepon	B2R3	Telepon Kantor Pemerintah di Kota Tangerang	Melakukan pendataan Variabel Telepon terkait survei pendataan lengkap data spasial Internet Kantor Pemerintah di Kota Tangerang	Peraturan Kepala Badan Informasi Geospasial Nomor 15 Tahun 2014 Tentang Pedoman Teknis Ketelitian Pelebaran Dasar Dengan Rahmat Tuhan Yang Maha Esa	Juli 2022	String	-	Isian Tidak Boleh Kosong	Sebutkan telepon kantor pemerintah pada lokasi ini?	1
4	Kecamatan	B2R4	Kecamatan di Kota Tangerang	Melakukan pendataan Variabel Kecamatan terkait survei pendataan lengkap data spasial Internet Kantor Pemerintah di Kota Tangerang	Peraturan Kepala Badan Informasi Geospasial Nomor 15 Tahun 2014 Tentang Pedoman Teknis Ketelitian Pelebaran Dasar Dengan Rahmat Tuhan Yang Maha Esa	Juli 2022	String	-	Isian Tidak Boleh Kosong	Sebutkan kecamatan pada lokasi ini?	1
5	Kelurahan	B2R5	Kelurahan di Kota Tangerang	Melakukan pendataan Variabel Kelurahan terkait survei pendataan lengkap data spasial Internet Kantor Pemerintah di Kota Tangerang	Peraturan Kepala Badan Informasi Geospasial Nomor 15 Tahun 2014 Tentang Pedoman Teknis Ketelitian Pelebaran Dasar Dengan Rahmat Tuhan Yang Maha Esa	Juli 2022	String	-	Isian Tidak Boleh Kosong	Sebutkan kelurahan pada lokasi ini?	1
6	Penanggung jawab Kantor Pemerintah di Kota Tangerang	B2R6	Penanggung Jawab Internet Kantor Pemerintah di Kota Tangerang	Melakukan pendataan Variabel Penanggung Jawab terkait survei pendataan lengkap data spasial Internet Kantor Pemerintah di Kota Tangerang	Peraturan Kepala Badan Informasi Geospasial Nomor 15 Tahun 2014 Tentang Pedoman Teknis Ketelitian Pelebaran Dasar Dengan Rahmat Tuhan Yang Maha Esa	Juli 2022	String	-	Isian Tidak Boleh Kosong	Siapaakah penanggung jawab internet kantor pemerintah pada lokasi ini?	1

7	Website	B2R7	Website Internet Kantor Pemerintah di Kota Tangerang	Melakukan pendataan Variabel Website terkait survei pendataan lengkap data spasial Internet Kantor Pemerintah di Kota Tangerang	Peraturan Kepala Badan Informasi Geospasial Nomor 15 Tahun 2014 Tentang Pedoman Teknis Ketelitian Peta Dasar Dengan Rahmat Tuhan Yang Maha Esa	Juli 2022	Sting	-	Isian Tidak Boleh Kosong	Sebutan website pada lokasi ini ?	1
8	Bandwidth	B2R8	Bandwidth Internet Kantor Pemerintah di Kota Tangerang	Melakukan pendataan Variabel Bandwidth terkait survei pendataan lengkap data spasial Internet Kantor Pemerintah di Kota Tangerang	Peraturan Kepala Badan Informasi Geospasial Nomor 15 Tahun 2014 Tentang Pedoman Teknis Ketelitian Peta Dasar Dengan Rahmat Tuhan Yang Maha Esa	Juli 2022	Sting	-	Isian Tidak Boleh Kosong	Berapakah kecepatan internet kantor pemerintah pada bandwidth di lokasi ini ?	1
9	Foto	B2R9	Foto Kantor Pemerintah di Kota Tangerang	Melakukan pendataan Variabel Foto terkait survei pendataan lengkap data spasial Internet Kantor Pemerintah di Kota Tangerang	Peraturan Kepala Badan Informasi Geospasial Nomor 15 Tahun 2014 Tentang Pedoman Teknis Ketelitian Peta Dasar Dengan Rahmat Tuhan Yang Maha Esa	Juli 2022	Sting	-	Isian Tidak Boleh Kosong	Bagaimana foto kantor pemerintah pada lokasi ini ?	1

Tangerang, Juli 2022

Mengetahui,
Kepala Bidang
Statistik dan Pembudayaan TIK


ANTON RIVANTO, ST, MT
NIP. 19671212 199703 1 003


METADATA STATISTIK VARIABEL

MS-Var

Keterangan Kegiatan Statistik											
Nama Kegiatan	PENDATAAN LENGKAP DATA SPASIAL- RUTE SI BENTENG KOTA TANGERANG										
Kode Kegiatan (diksi oleh petugas)	V-22.3671.015										
	Instansi	Dinas Komunikasi dan Informatika Kota Tangerang									
	Unit Kerja Eselon I	Kepala Dinas Komunikasi dan Informatika									
	Unit Kerja Eselon II	Kepala Bidang Statistik dan Pemberdayaan TIK									
	Unit Kerja Eselon III	Kepala Bidang Statistik dan Pemberdayaan TIK									
No.	Nama Variabel	Alias	Konsep	Definisi	Referensi Pemilihan	Referensi Waktu	Tipe Data	Klasifikasi Isian	Aturan Validasi	Kalimat Pertanyaan	Apakah Kolom (2) Dapat Diakses Umum? Ya -1 Tidak -2
1	Trayek	B2R1	Trayek Rute Si Benteng Kota Tangerang	Melakukan pendataan variabel Trayek terkait survei pendataan lengkap data spasial Rute Si Benteng Kota Tangerang	Peraturan Kepala Badan Informasi Geospasial Nomor 15 Tahun 2014 Tentang Pedoman Teknis Kelelitan Pela Dasar Dengan Rahmat Tuhan Yang Maha Esa	Juli - Agustus 2022	String	-	Isian Tidak Boleh Kosong	Apa nama Trayek pada Rute ini?	1
2	Rute	B2R2	Rute Si Benteng Kota Tangerang	Melakukan pendataan variabel Rute terkait survei pendataan lengkap data spasial Rute Si Benteng Kota Tangerang	Peraturan Kepala Badan Informasi Geospasial Nomor 15 Tahun 2014 Tentang Pedoman Teknis Kelelitan Pela Dasar Dengan Rahmat Tuhan Yang Maha Esa	Juli - Agustus 2022	String	-	Isian Tidak Boleh Kosong	Apa arah Rute di lokasi ini?	1
3	Tujuan	B2R3	Tujuan Rute Si Benteng Kota Tangerang	Melakukan pendataan variabel Tujuan terkait survei pendataan lengkap data spasial Rute Si Benteng Kota Tangerang	Peraturan Kepala Badan Informasi Geospasial Nomor 15 Tahun 2014 Tentang Pedoman Teknis Kelelitan Pela Dasar Dengan Rahmat Tuhan Yang Maha Esa	Juli - Agustus 2022	String	-	Isian Tidak Boleh Kosong	Kemana tujuan Rute di lokasi ini?	1
4	Warna	B2R4	Warna Rute Si Benteng Kota Tangerang	Melakukan pendataan variabel Warna terkait survei pendataan lengkap data spasial Rute Si Benteng Kota Tangerang	Peraturan Kepala Badan Informasi Geospasial Nomor 15 Tahun 2014 Tentang Pedoman Teknis Kelelitan Pela Dasar Dengan Rahmat Tuhan Yang Maha Esa	Juli - Agustus 2022	String	-	Isian Tidak Boleh Kosong	Apa warna rute di lokasi ini?	1

5	Type Operasional	B2R5	Type Operasional Route SI Benteng Kota Tangerang	Melakukan pendataan variabel Tipe Operasional terkait survei pendataan lengkap data spasial Route SI Benteng Kota Tangerang	Peraturan Kepala Badan Informasi Geospasial Nomor 15 Tahun 2014 Tentang Pedoman Teknis Ketelitian Pelebaran Dengan Rahmat Tuhan Yang Maha Esa	Juli - Agustus 2022	String	-	Isian Tidak Bokeh Kosong	Apa tipe operasional di lokasi ini?	1
6	Jam Operasional	B2R6	Jam Operasional pada Route SI Benteng Kota Tangerang	Melakukan pendataan variabel Jam Operasional terkait survei pendataan lengkap data spasial Route SI Benteng Kota Tangerang	Peraturan Kepala Badan Informasi Geospasial Nomor 15 Tahun 2014 Tentang Pedoman Teknis Ketelitian Pelebaran Dengan Rahmat Tuhan Yang Maha Esa	Juli - Agustus 2022	String	-	Isian Tidak Bokeh Kosong	Kapan Jam Operasional di Rute tersebut?	1

Tangerang, Juli 2022

Mengetahui,
 Kepala Bidang
 Statistik dan Pembudayaan TIK

 ANTON RYANTO, ST, MT
 NIP. 19671212 198703 1 003

METADATA STATISTIK VARIABEL

MS-Var

Keterangan Kegiatan Statistik											
Nama Kegiatan		PENDATAAN LENGKAP DATA SPASIAL RUMAH SAKIT DAN PUSKESMAS PEMERINTAH KOTA TANGERANG									
Kode Kegiatan (diliis oleh petugas)		V-22.3671.016									
Instansi		Dinas Komunikasi dan Informatika Kota Tangerang									
Unit Kerja Eselon I		Kepala Dinas Komunikasi dan Informatika									
Unit Kerja Eselon II		Kepala Bidang Statistik dan Pemberdayaan TIK									
Unit Kerja Eselon III		Kepala Bidang Statistik dan Pemberdayaan TIK									
RUMAH SAKIT											
No.	Nama Variabel	Alias	Konsep	Definisi	Referensi Pemilihan	Referensi Waktu	Tipe Data	Klasifikasi Isian	Aturan Validasi	Kalimat Pertanyaan	Aspek Kelain (2) Dapat Diklas Umum?
(1)	(2)	(3)	(4)	(5)	(6)	(7)	(8)	(9)	(10)	(11)	Ya Tidak (12)
1	Nama	B2R1	Nama Rumah Sakit Pemerintah di Kota Tangerang	Melakukan pendataan Variabel Nama terkait survei pendataan lengkap data spasial Rumah Sakit Pemerintah Kota Tangerang	Peraturan Kepala Badan Informasi Geospasial Nomor 15 Tahun 2014 Tentang Pedoman Teknis Kelelitan Peta Dasar Dengan Rahmat Tuhan Yang Maha Esa	Juli 2022	String	-	Isian Tidak Boleh Kosong	Sebutkan nama rumah sakit pemerintah di lokasi ini ?	1
2	Alamat	B2R2	Alamat Rumah Sakit Pemerintah di Kota Tangerang	Melakukan pendataan Variabel Alamat terkait survei pendataan lengkap data spasial Rumah Sakit Pemerintah Kota Tangerang	Peraturan Kepala Badan Informasi Geospasial Nomor 15 Tahun 2014 Tentang Pedoman Teknis Kelelitan Peta Dasar Dengan Rahmat Tuhan Yang Maha Esa	Juli 2022	String	-	Isian Tidak Boleh Kosong	Sebutkan alamat rumah sakit pemerintah di lokasi ini ?	1
3	Telepon	B2R3	Telepon Rumah Sakit Pemerintah di Kota Tangerang	Melakukan pendataan Variabel Telepon terkait survei pendataan lengkap data spasial Rumah Sakit Pemerintah Kota Tangerang	Peraturan Kepala Badan Informasi Geospasial Nomor 15 Tahun 2014 Tentang Pedoman Teknis Kelelitan Peta Dasar Dengan Rahmat Tuhan Yang Maha Esa	Juli 2022	String	-	Isian Tidak Boleh Kosong	Sebutkan nomor telepon rumah sakit pemerintah di lokasi ini ?	1
4	Jenis Pelayanan	B2R4	Jenis Pelayanan Rumah Sakit Pemerintah di Kota Tangerang	Melakukan pendataan Variabel Jenis Pelayanan terkait survei pendataan lengkap data spasial Rumah Sakit Pemerintah Kota Tangerang	Peraturan Kepala Badan Informasi Geospasial Nomor 15 Tahun 2014 Tentang Pedoman Teknis Kelelitan Peta Dasar Dengan Rahmat Tuhan Yang Maha Esa	Juli 2022	String	-	Isian Tidak Boleh Kosong	Sebutkan jenis pelayanan rumah sakit pemerintah di lokasi ini ?	1
5	Kelas	B2R5	Kelas Rumah Sakit Pemerintah di Kota Tangerang	Melakukan pendataan Variabel Kelas terkait survei pendataan lengkap data spasial Rumah Sakit Pemerintah Kota Tangerang	Peraturan Kepala Badan Informasi Geospasial Nomor 15 Tahun 2014 Tentang Pedoman Teknis Kelelitan Peta Dasar Dengan Rahmat Tuhan Yang Maha Esa	Juli 2022	String	-	Isian Tidak Boleh Kosong	Sebutkan kelas rumah sakit pemerintah di lokasi ini ?	1

6	Kecamatan	B2R6	Kecamatan Rumah Sakit Pemerintah di Kota Tangerang	Melakukan pendataan Variabel Kecamatan terkait survei pendataan lengkap data spasial Rumah Sakit Pemerintah Kota Tangerang	Peraturan Kepala Badan Informasi Geospasial Nomor 15 Tahun 2014 Tentang Pedoman Teknis Kelelilian Pea Dasar Dengan Rahmat Tuhan Yang Maha Esa	Juli 2022	String	-	Isian Tidak Boleh Kosong	Sebutkan kecamatan rumah sakit pemerintah di lokasi ini ?	1
7	Kelurahan	B2R7	Kelurahan Rumah Sakit Pemerintah di Kota Tangerang	Melakukan pendataan Variabel Kelurahan terkait survei pendataan lengkap data spasial Rumah Sakit Pemerintah Kota Tangerang	Peraturan Kepala Badan Informasi Geospasial Nomor 15 Tahun 2014 Tentang Pedoman Teknis Kelelilian Pea Dasar Dengan Rahmat Tuhan Yang Maha Esa	Juli 2022	String	-	Isian Tidak Boleh Kosong	Sebutkan kelurahan rumah sakit pemerintah di lokasi ini ?	1
8	RW	B2R8	RW Rumah Sakit Pemerintah di Kota Tangerang	Melakukan pendataan Variabel RW terkait survei pendataan lengkap data spasial Rumah Sakit Pemerintah Kota Tangerang	Peraturan Kepala Badan Informasi Geospasial Nomor 15 Tahun 2014 Tentang Pedoman Teknis Kelelilian Pea Dasar Dengan Rahmat Tuhan Yang Maha Esa	Juli 2022	String	-	Isian Tidak Boleh Kosong	Sebutkan RW rumah sakit pemerintah di lokasi ini ?	1
9	RT	B2R9	RT Rumah Sakit Pemerintah di Kota Tangerang	Melakukan pendataan Variabel RT terkait survei pendataan lengkap data spasial Rumah Sakit Pemerintah Kota Tangerang	Peraturan Kepala Badan Informasi Geospasial Nomor 15 Tahun 2014 Tentang Pedoman Teknis Kelelilian Pea Dasar Dengan Rahmat Tuhan Yang Maha Esa	Juli 2022	String	-	Isian Tidak Boleh Kosong	Sebutkan RT rumah sakit pemerintah di lokasi ini ?	1
10	Jenis	B2R10	Jenis Rumah Sakit Pemerintah di Kota Tangerang	Melakukan pendataan Variabel Jenis terkait survei pendataan lengkap data spasial Rumah Sakit Pemerintah Kota Tangerang	Peraturan Kepala Badan Informasi Geospasial Nomor 15 Tahun 2014 Tentang Pedoman Teknis Kelelilian Pea Dasar Dengan Rahmat Tuhan Yang Maha Esa	Juli 2022	String	-	Isian Tidak Boleh Kosong	Sebutkan jenis rumah sakit pemerintah di lokasi ini ?	1
11	Kelas BPJS	B2R11	Kelas BPJS Rumah Sakit Pemerintah di Kota Tangerang	Melakukan pendataan Variabel Kelas BPJS terkait survei pendataan lengkap data spasial Rumah Sakit Pemerintah Kota Tangerang	Peraturan Kepala Badan Informasi Geospasial Nomor 15 Tahun 2014 Tentang Pedoman Teknis Kelelilian Pea Dasar Dengan Rahmat Tuhan Yang Maha Esa	Juli 2022	String	-	Isian Tidak Boleh Kosong	Berapakah kelas BPJS rumah sakit pemerintah di lokasi ini ?	1
12	Email	B2R12	Email Rumah Sakit Pemerintah di Kota Tangerang	Melakukan pendataan Variabel Email terkait survei pendataan lengkap data spasial Rumah Sakit Pemerintah Kota Tangerang	Peraturan Kepala Badan Informasi Geospasial Nomor 15 Tahun 2014 Tentang Pedoman Teknis Kelelilian Pea Dasar Dengan Rahmat Tuhan Yang Maha Esa	Juli 2022	String	-	Isian Tidak Boleh Kosong	Sebutkan email rumah sakit pemerintah di lokasi ini ?	1

13	HCU	B2R13	HCU Rumah Sakit Pemerintah di Kota Tangerang	Melakukan pendataan Variabel HCU terkait survei pendataan lengkap data spasial Rumah Sakit Pemerintah Kota Tangerang	Peraturan Kepala Badan Informasi Geospasial Nomor 15 Tahun 2014 Tentang Pedoman Teknis Kelelilian Peta Dasar Dengan Rahmat Tuhan Yang Maha Esa	Juli 2022	String	-	Isian Tidak Boleh Kosong	Berapakah HCU rumah sakit pemerintah di lokasi ini ?	1
14	ICCU	B2R14	ICCU Rumah Sakit Pemerintah di Kota Tangerang	Melakukan pendataan Variabel ICCU terkait survei pendataan lengkap data spasial Rumah Sakit Pemerintah Kota Tangerang	Peraturan Kepala Badan Informasi Geospasial Nomor 15 Tahun 2014 Tentang Pedoman Teknis Kelelilian Peta Dasar Dengan Rahmat Tuhan Yang Maha Esa	Juli 2022	String	-	Isian Tidak Boleh Kosong	Berapakah ICCU rumah sakit pemerintah di lokasi ini ?	1
15	ICU	B2R15	ICU Rumah Sakit Pemerintah di Kota Tangerang	Melakukan pendataan Variabel ICU terkait survei pendataan lengkap data spasial Rumah Sakit Pemerintah Kota Tangerang	Peraturan Kepala Badan Informasi Geospasial Nomor 15 Tahun 2014 Tentang Pedoman Teknis Kelelilian Peta Dasar Dengan Rahmat Tuhan Yang Maha Esa	Juli 2022	String	-	Isian Tidak Boleh Kosong	Berapakah ICU rumah sakit pemerintah di lokasi ini ?	1
16	IGD	B2R16	IGD Rumah Sakit Pemerintah di Kota Tangerang	Melakukan pendataan Variabel IGD terkait survei pendataan lengkap data spasial Rumah Sakit Pemerintah Kota Tangerang	Peraturan Kepala Badan Informasi Geospasial Nomor 15 Tahun 2014 Tentang Pedoman Teknis Kelelilian Peta Dasar Dengan Rahmat Tuhan Yang Maha Esa	Juli 2022	String	-	Isian Tidak Boleh Kosong	Berapakah IGD rumah sakit pemerintah di lokasi ini ?	1
17	Kelas I	B2R17	Kelas I Rumah Sakit Pemerintah di Kota Tangerang	Melakukan pendataan Variabel Kelas I terkait survei pendataan lengkap data spasial Rumah Sakit Pemerintah Kota Tangerang	Peraturan Kepala Badan Informasi Geospasial Nomor 15 Tahun 2014 Tentang Pedoman Teknis Kelelilian Peta Dasar Dengan Rahmat Tuhan Yang Maha Esa	Juli 2022	String	-	Isian Tidak Boleh Kosong	Berapakah kelas I rumah sakit pemerintah di lokasi ini ?	1
18	Kelas II	B2R18	Kelas II Rumah Sakit Pemerintah di Kota Tangerang	Melakukan pendataan Variabel Kelas II terkait survei pendataan lengkap data spasial Rumah Sakit Pemerintah Kota Tangerang	Peraturan Kepala Badan Informasi Geospasial Nomor 15 Tahun 2014 Tentang Pedoman Teknis Kelelilian Peta Dasar Dengan Rahmat Tuhan Yang Maha Esa	Juli 2022	String	-	Isian Tidak Boleh Kosong	Berapakah kelas II rumah sakit pemerintah di lokasi ini ?	1
19	Kelas III	B2R19	Kelas III Rumah Sakit Pemerintah di Kota Tangerang	Melakukan pendataan Variabel Kelas III terkait survei pendataan lengkap data spasial Rumah Sakit Pemerintah Kota Tangerang	Peraturan Kepala Badan Informasi Geospasial Nomor 15 Tahun 2014 Tentang Pedoman Teknis Kelelilian Peta Dasar Dengan Rahmat Tuhan Yang Maha Esa	Juli 2022	String	-	Isian Tidak Boleh Kosong	Berapakah kelas III rumah sakit pemerintah di lokasi ini ?	1

20	NICU	B2R20	NICU Rumah Sakit Pemerintah di Kota Tangerang	Melakukan pendataan Variabel NICU terkait survei pendataan lengkap data spasial Rumah Sakit Pemerintah Kota Tangerang	Peraturan Kepala Badan Informasi Geospasial Nomor 15 Tahun 2014 Tentang Pedoman Teknis Kelelilian Pea Dasar Dengan Rahmat Tuhan Yang Maha Esa	Juli 2022	String	-	Isian Tidak Boleh Kosong	Berapakah NICU rumah sakit pemerintah dilokasi ini ?	1
21	Ruang Bersalin	B2R21	Ruang Bersalin Rumah Sakit Pemerintah di Kota Tangerang	Melakukan pendataan Variabel Ruang Bersalin terkait survei pendataan lengkap data spasial Rumah Sakit Pemerintah Kota Tangerang	Peraturan Kepala Badan Informasi Geospasial Nomor 15 Tahun 2014 Tentang Pedoman Teknis Kelelilian Pea Dasar Dengan Rahmat Tuhan Yang Maha Esa	Juli 2022	String	-	Isian Tidak Boleh Kosong	Berapakah ruang bersalin rumah sakit pemerintah dilokasi ini ?	1
22	Ruang Isolasi	B2R22	Ruang Isolasi Rumah Sakit Pemerintah di Kota Tangerang	Melakukan pendataan Variabel Ruang Isolasi terkait survei pendataan lengkap data spasial Rumah Sakit Pemerintah Kota Tangerang	Peraturan Kepala Badan Informasi Geospasial Nomor 15 Tahun 2014 Tentang Pedoman Teknis Kelelilian Pea Dasar Dengan Rahmat Tuhan Yang Maha Esa	Juli 2022	String	-	Isian Tidak Boleh Kosong	Berapakah ruang isolasi rumah sakit pemerintah dilokasi ini ?	1
23	UGD	B2R23	UGD Rumah Sakit Pemerintah di Kota Tangerang	Melakukan pendataan Variabel UGD terkait survei pendataan lengkap data spasial Rumah Sakit Pemerintah Kota Tangerang	Peraturan Kepala Badan Informasi Geospasial Nomor 15 Tahun 2014 Tentang Pedoman Teknis Kelelilian Pea Dasar Dengan Rahmat Tuhan Yang Maha Esa	Juli 2022	String	-	Isian Tidak Boleh Kosong	Berapakah UGD rumah sakit pemerintah dilokasi ini ?	1
24	Utama	B2R24	Utama Rumah Sakit Pemerintah di Kota Tangerang	Melakukan pendataan Variabel Utama terkait survei pendataan lengkap data spasial Rumah Sakit Pemerintah Kota Tangerang	Peraturan Kepala Badan Informasi Geospasial Nomor 15 Tahun 2014 Tentang Pedoman Teknis Kelelilian Pea Dasar Dengan Rahmat Tuhan Yang Maha Esa	Juli 2022	String	-	Isian Tidak Boleh Kosong	Berapakah pelayanan utama rumah sakit pemerintah dilokasi ini ?	1
25	VIP	B2R25	VIP Rumah Sakit Pemerintah di Kota Tangerang	Melakukan pendataan Variabel VIP terkait survei pendataan lengkap data spasial Rumah Sakit Pemerintah Kota Tangerang	Peraturan Kepala Badan Informasi Geospasial Nomor 15 Tahun 2014 Tentang Pedoman Teknis Kelelilian Pea Dasar Dengan Rahmat Tuhan Yang Maha Esa	Juli 2022	String	-	Isian Tidak Boleh Kosong	Berapakah VIP rumah sakit pemerintah dilokasi ini ?	1
26	VVIP	B2R26	VVIP Rumah Sakit Pemerintah di Kota Tangerang	Melakukan pendataan Variabel VVIP terkait survei pendataan lengkap data spasial Rumah Sakit Pemerintah Kota Tangerang	Peraturan Kepala Badan Informasi Geospasial Nomor 15 Tahun 2014 Tentang Pedoman Teknis Kelelilian Pea Dasar Dengan Rahmat Tuhan Yang Maha Esa	Juli 2022	String	-	Isian Tidak Boleh Kosong	Berapakah VVIP rumah sakit pemerintah dilokasi ini ?	1

PUSKESMAS


No.	Nama Variabel	Alias	Konsep	Definisi	Referensi Pemilihan	Referensi Waktu	Tipe Data	Klasifikasi Isian	Aturan Validasi	Kalimat Pertanyaan	Apakah Kolom (2) Dapat Diakses Umum? Ya -1 Tidak -2
(1)	(2)	(3)	(4)	(5)	(6)	(7)	(8)	(9)	(10)	(11)	(12)
1	Nama	B2R1	Nama puskesmas Pemerintah di Kota Tangerang	Melakukan pendataan Variabel Nama terkait survei pendataan lengkap data spasial Puskesmas Pemerintah Kota Tangerang	Peraturan Kepala Badan Informasi Geospasial Nomor 15 Tahun 2014 Tentang Pedoman Teknis Kelelilian Peta Dasar Dengan Rahmat Tuhan Yang Maha Esa	Juli 2022	String	-	Isian Tidak Boleh Kosong	Sebutkan nama puskesmas pemerintah di lokasi ini ?	1
2	Kode	B2R2	Kode puskesmas Pemerintah di Kota Tangerang	Melakukan pendataan Variabel Kode terkait survei pendataan lengkap data spasial Puskesmas Pemerintah Kota Tangerang	Peraturan Kepala Badan Informasi Geospasial Nomor 15 Tahun 2014 Tentang Pedoman Teknis Kelelilian Peta Dasar Dengan Rahmat Tuhan Yang Maha Esa	Juli 2022	String	-	Isian Tidak Boleh Kosong	Sebutkan kode puskesmas pemerintah di lokasi ini ?	1
3	Alamat	B2R3	Alamat puskesmas Pemerintah di Kota Tangerang	Melakukan pendataan Variabel Alamat terkait survei pendataan lengkap data spasial Puskesmas Pemerintah Kota Tangerang	Peraturan Kepala Badan Informasi Geospasial Nomor 15 Tahun 2014 Tentang Pedoman Teknis Kelelilian Peta Dasar Dengan Rahmat Tuhan Yang Maha Esa	Juli 2022	String	-	Isian Tidak Boleh Kosong	Sebutkan alamat puskesmas pemerintah di lokasi ini ?	1
4	Kategori	B2R4	Kategori puskesmas Pemerintah di Kota Tangerang	Melakukan pendataan Variabel Kategori terkait survei pendataan lengkap data spasial Puskesmas Pemerintah Kota Tangerang	Peraturan Kepala Badan Informasi Geospasial Nomor 15 Tahun 2014 Tentang Pedoman Teknis Kelelilian Peta Dasar Dengan Rahmat Tuhan Yang Maha Esa	Juli 2022	String	-	Isian Tidak Boleh Kosong	Sebutkan kategori puskesmas pemerintah di lokasi ini ?	1
5	Kecamatan	B2R5	Kecamatan puskesmas Pemerintah di Kota Tangerang	Melakukan pendataan Variabel Kecamatan terkait survei pendataan lengkap data spasial Puskesmas Pemerintah Kota Tangerang	Peraturan Kepala Badan Informasi Geospasial Nomor 15 Tahun 2014 Tentang Pedoman Teknis Kelelilian Peta Dasar Dengan Rahmat Tuhan Yang Maha Esa	Juli 2022	String	-	Isian Tidak Boleh Kosong	Sebutkan kecamatan di lokasi ini ?	1
6	Kelurahan	B2R6	Kelurahan puskesmas Pemerintah di Kota Tangerang	Melakukan pendataan Variabel Kelurahan terkait survei pendataan lengkap data spasial Puskesmas Pemerintah Kota Tangerang	Peraturan Kepala Badan Informasi Geospasial Nomor 15 Tahun 2014 Tentang Pedoman Teknis Kelelilian Peta Dasar Dengan Rahmat Tuhan Yang Maha Esa	Juli 2022	String	-	Isian Tidak Boleh Kosong	Sebutkan kelurahan di lokasi ini ?	1

7	RW	B2R7	RW puskesmas Pemerintah di Kota Tangerang	Melakukan pendataan Variabel RW terkait survei pendataan lengkap data spasial Puskesmas Pemerintah Kota Tangerang	Peraturan Kepala Badan Informasi Geospasial Nomor 15 Tahun 2014 Tentang Pedoman Teknis Kelelilian Pea Tuhan Yang Maha Esa	Juli 2022	String	-	Isian Tidak Boleh Kosong	Sebutkan RW dilokasi ini ?	1
8	RT	B2R8	RT puskesmas Pemerintah di Kota Tangerang	Melakukan pendataan Variabel RT terkait survei pendataan lengkap data spasial Puskesmas Pemerintah Kota Tangerang	Peraturan Kepala Badan Informasi Geospasial Nomor 15 Tahun 2014 Tentang Pedoman Teknis Kelelilian Pea Tuhan Yang Maha Esa	Juli 2022	String	-	Isian Tidak Boleh Kosong	Sebutkan RT dilokasi ini ?	1
9	Nomor Telepon	B2R9	Nomor Telepon puskesmas Pemerintah di Kota Tangerang	Melakukan pendataan Variabel Nomor Telepon terkait survei pendataan lengkap data spasial Puskesmas Pemerintah Kota Tangerang	Peraturan Kepala Badan Informasi Geospasial Nomor 15 Tahun 2014 Tentang Pedoman Teknis Kelelilian Pea Tuhan Yang Maha Esa	Juli 2022	String	-	Isian Tidak Boleh Kosong	Sebutkan nomor telepon puskesmas pemerintah dilokasi ini ?	1
10	Sosial Media	B2R10	Sosial Media puskesmas Pemerintah di Kota Tangerang	Melakukan pendataan Variabel Sosial Media terkait survei pendataan lengkap data spasial Puskesmas Pemerintah Kota Tangerang	Peraturan Kepala Badan Informasi Geospasial Nomor 15 Tahun 2014 Tentang Pedoman Teknis Kelelilian Pea Tuhan Yang Maha Esa	Juli 2022	String	-	Isian Tidak Boleh Kosong	Sebutkan sosial media puskesmas pemerintah dilokasi ini ?	1
11	Hari Operasional	B2R11	Hari Operasional puskesmas Pemerintah di Kota Tangerang	Melakukan pendataan Variabel Hari Operasional terkait survei pendataan lengkap data spasial Puskesmas Pemerintah Kota Tangerang	Peraturan Kepala Badan Informasi Geospasial Nomor 15 Tahun 2014 Tentang Pedoman Teknis Kelelilian Pea Tuhan Yang Maha Esa	Juli 2022	String	-	Isian Tidak Boleh Kosong	Sebutkan hari operasional puskesmas pemerintah dilokasi ini ?	1
12	Jam Operasional	B2R12	Jam Operasional puskesmas Pemerintah di Kota Tangerang	Melakukan pendataan Variabel Jam Operasional terkait survei pendataan lengkap data spasial Puskesmas Pemerintah Kota Tangerang	Peraturan Kepala Badan Informasi Geospasial Nomor 15 Tahun 2014 Tentang Pedoman Teknis Kelelilian Pea Tuhan Yang Maha Esa	Juli 2022	String	-	Isian Tidak Boleh Kosong	Sebutkan jam operasional puskesmas pemerintah dilokasi ini ?	1
13	Wilayah Kerja	B2R13	Wilayah Kerja puskesmas Pemerintah di Kota Tangerang	Melakukan pendataan Variabel Wilayah Kerja terkait survei pendataan lengkap data spasial Puskesmas Pemerintah Kota Tangerang	Peraturan Kepala Badan Informasi Geospasial Nomor 15 Tahun 2014 Tentang Pedoman Teknis Kelelilian Pea Tuhan Yang Maha Esa	Juli 2022	String	-	Isian Tidak Boleh Kosong	Dimanakah Wilayah kerja puskesmas pemerintah dilokasi ini ?	1

14	Jenis Pelayanan	B2R14	Jenis Pelayanan puskesmas Pemerintah di Kota Tangerang	Melakukan pendataan Variabel Jenis Pelayanan terkait survei pendataan lengkap data spasial Puskesmas Pemerintah Kota Tangerang	Peraturan Kepala Badan Informasi Geospasial Nomor 15 Tahun 2014 Tentang Pedoman Teknis Kelelahan Peta Dasar Dengan Rahmat Tuhan Yang Maha Esa	Juli 2022	String	-	Isian Tidak Boleh Kosong	Apa saja jenis pelayanan puskesmas pemerintah di lokasi ini ?	1
15	Status Akreditasi	B2R15	Status Akreditasi puskesmas Pemerintah di Kota Tangerang	Melakukan pendataan Variabel Status Akreditasi terkait survei pendataan lengkap data spasial Puskesmas Pemerintah Kota Tangerang	Peraturan Kepala Badan Informasi Geospasial Nomor 15 Tahun 2014 Tentang Pedoman Teknis Kelelahan Peta Dasar Dengan Rahmat Tuhan Yang Maha Esa	Juli 2022	String	-	Isian Tidak Boleh Kosong	Bagaimana status akreditasi puskesmas pemerintah di lokasi ini ?	1

Tangerang, Juli 2022

Mengetahui,
Kepala Bidang
Statistik dan Pemberdayaan TIK



ANTON RYANTO, ST, MT
NIP. 19671212 199703 1 003

**METADATA STATISTIK
VARIABEL**

MS-Var

Keterangan Kegiatan Statistik											
Nama Kegiatan		PENDATAAN LENGKAP DATA SPASIAL BANK SAMPAH KOTA TANGERANG			Penyelenggara			Instansi			
Kode Kegiatan (diisi oleh petugas)		V-22.3671.017						Unit Kerja Eselon I : Dinas Komunikasi dan Informatika Kota Tangerang Unit Kerja Eselon II : Kepala Dinas Komunikasi dan Informatika Unit Kerja Eselon III : Kepala Bidang Statistik dan Pemberdayaan TIK			
No.	Nama Variabel	Alias	Konsep	Definisi	Referensi Pemilihan	Referensi Waktu	Tipe Data	Klasifikasi Isian	Aturan Validasi	Kalimat Pertanyaan	Apakah Kolom (2) Dapat Dibales Umum? Ya -1 Tidak -2 (12)
1	Nama	B2R1	Nama Bank Sampah di Kota Tangerang	Melakukan pendataan Variabel Nama terkait survei pendataan lengkap data spasial Bank Sampah Kota Tangerang	Peraturan Kepala Badan Informasi Geospasial Nomor 15 Tahun 2014 Tentang Pedoman Teknis Kelengkapan Data Dasar Dengan Rahmat Tuhan Yang Maha Esa	Juli 2022	String	-	Isian Tidak Boleh Kosong	Sebutkan nama bank sampah dilokasi ini ?	1
2	Alamat	B2R2	Alamat Bank Sampah di Kota Tangerang	Melakukan pendataan Variabel Alamat terkait survei pendataan lengkap data spasial Bank Sampah Kota Tangerang	Peraturan Kepala Badan Informasi Geospasial Nomor 15 Tahun 2014 Tentang Pedoman Teknis Kelengkapan Data Dasar Dengan Rahmat Tuhan Yang Maha Esa	Juli 2022	String	-	Isian Tidak Boleh Kosong	Sebutkan alamat bank sampah dilokasi ini ?	1
3	Jarak ke Kantor DLH (m)	B2R3	Jarak ke Kantor DLH (m) di Kota Tangerang	Melakukan pendataan Variabel Jarak ke Kantor DLH (m) terkait survei pendataan lengkap data spasial Bank Sampah Kota Tangerang	Peraturan Kepala Badan Informasi Geospasial Nomor 15 Tahun 2014 Tentang Pedoman Teknis Kelengkapan Data Dasar Dengan Rahmat Tuhan Yang Maha Esa	Juli 2022	Integer	-	Isian Tidak Boleh Kosong	Berapakah jarak ke kantor DLH dalam satuan meter dari lokasi ini ?	1

Tangerang, Juli 2022

Mengetahui,
Kepala Bidang
Statistik dan Pemberdayaan TIK



ANTON RIYANTO, S.T., MT
NIP. 19671212 199703 1 003

**METADATA STATISTIK
VARIABEL**

MS-Var

Keterangan Kegiatan Statistik											
Nama Kegiatan		PENDATAAN LENGKAP DATA SPASIAL PJU KOTA TANGERANG						Instansi			
Kode Kegiatan (diisi oleh petugas)		V-22.3671.018						Unit Kerja Eselon I Unit Kerja Eselon II Unit Kerja Eselon III			
								Dinas Komunikasi dan Informatika Kota Tangerang Kepala Dinas Komunikasi dan Informatika Kepala Bidang Statistik dan Pemberdayaan TIK			
No.	Nama Variabel	Alias	Konsep	Definisi	Referensi Pemilihan	Referensi Waktu	Tipe Data	Klasifikasi Isian	Aturan Validasi	Kalimat Pertanyaan	Apakah Kolom (2) Dapat Diakses Umum? Ya -1 Tidak -2
(1)	(2)	(3)	(4)	(5)	(6)	(7)	(8)	(9)	(10)	(11)	(12)
1	Jenis Lampu	BZR1	Jenis Lampu PJU di Kota Tangerang	Melakukan pendataan Variabel Jenis Lampu terkait survei pendataan lengkap data spasial PJU Kota Tangerang	Peraturan Kepala Badan Informasi Geospasial Nomor 15 Tahun 2014 Tentang Pedoman Teknis Ketelitian Peta Dasar Dengan Rahmat Tuhan Yang Maha Esa	Juli 2022	String	1. SON 2. LED 3. MERCURY 4. DLL	Isian Tidak Boleh Kosong	Sebutkan jenis lampu yang digunakan pada PJU ?	1
2	Daya	BZR2	Daya PJU di Kota Tangerang	Melakukan pendataan Variabel Daya terkait survei pendataan lengkap data spasial PJU Kota Tangerang	Peraturan Kepala Badan Informasi Geospasial Nomor 15 Tahun 2014 Tentang Pedoman Teknis Ketelitian Peta Dasar Dengan Rahmat Tuhan Yang Maha Esa	Juli 2022	Integer	-	Isian Tidak Boleh Kosong	Berapakah daya yang digunakan pada PJU ?	1
3	Jenis Tiang	BZR3	Jenis Tiang PJU di Kota Tangerang	Melakukan pendataan Variabel Jenis Tiang terkait survei pendataan lengkap data spasial PJU Kota Tangerang	Peraturan Kepala Badan Informasi Geospasial Nomor 15 Tahun 2014 Tentang Pedoman Teknis Ketelitian Peta Dasar Dengan Rahmat Tuhan Yang Maha Esa	Juli 2022	String	1. PJU 2. PLN 3. GALVANIS 4. DLL	Isian Tidak Boleh Kosong	Sebutkan jenis tiang yang digunakan pada PJU ?	1
4	Model Tiang	BZR4	Model Tiang PJU di Kota Tangerang	Melakukan pendataan Variabel Model Tiang terkait survei pendataan lengkap data spasial PJU Kota Tangerang	Peraturan Kepala Badan Informasi Geospasial Nomor 15 Tahun 2014 Tentang Pedoman Teknis Ketelitian Peta Dasar Dengan Rahmat Tuhan Yang Maha Esa	Juli 2022	String	1. Tunggal 2. Garis 3. Melipat 4. DLL	Isian Tidak Boleh Kosong	Sebutkan model tiang yang digunakan pada PJU ?	1
5	Jaringan	BZR5	Jaringan PJU di Kota Tangerang	Melakukan pendataan Variabel Jaringan terkait survei pendataan lengkap data spasial PJU Kota Tangerang	Peraturan Kepala Badan Informasi Geospasial Nomor 15 Tahun 2014 Tentang Pedoman Teknis Ketelitian Peta Dasar Dengan Rahmat Tuhan Yang Maha Esa	Juli 2022	String	1. Kabel Atas 2. Kabel Bawah	Isian Tidak Boleh Kosong	Sebutkan jaringan apa yang digunakan pada PJU ?	1
6	Kondisi	BZR6	Kondisi PJU di Kota Tangerang	Melakukan pendataan Variabel Kondisi terkait survei pendataan lengkap data spasial PJU Kota Tangerang	Peraturan Kepala Badan Informasi Geospasial Nomor 15 Tahun 2014 Tentang Pedoman Teknis Ketelitian Peta Dasar Dengan Rahmat Tuhan Yang Maha Esa	Juli 2022	String	1. Baik 2. Sedang 3. Rusak Ringan 4. Rusak Berat 5. DLL	Isian Tidak Boleh Kosong	Bagaimana kondisi PJU yang ada ?	1

7	Nama Jalan	B2R7	Nama Jalan di Kota Tangerang	Melakukan pendataan Variabel Nama Jalan terkait survei pendataan lengkap data spasial PJU Kota Tangerang	Peraturan Kepala Badan Informasi Geospasial Nomor 15 Tahun 2014 Tentang Pedoman Teknis Ketelitian Peta Dasar Dengan Rahmat Tuhan Yang Maha Esa	Juli 2022	String	-	Isian Tidak Boleh Kosong	Sebutkan nama jalan difikasi ini ?	1
8	Kecamatan	B2R8	Kecamatan di Kota Tangerang	Melakukan pendataan Variabel Kecamatan terkait survei pendataan lengkap data spasial PJU Kota Tangerang	Peraturan Kepala Badan Informasi Geospasial Nomor 15 Tahun 2014 Tentang Pedoman Teknis Ketelitian Peta Dasar Dengan Rahmat Tuhan Yang Maha Esa	Juli 2022	String	-	Isian Tidak Boleh Kosong	Sebutkan kecamatan difikasi ini ?	1
9	Kelurahan	B2R9	Kelurahan di Kota Tangerang	Melakukan pendataan Variabel Kelurahan terkait survei pendataan lengkap data spasial PJU Kota Tangerang	Peraturan Kepala Badan Informasi Geospasial Nomor 15 Tahun 2014 Tentang Pedoman Teknis Ketelitian Peta Dasar Dengan Rahmat Tuhan Yang Maha Esa	Juli 2022	String	-	Isian Tidak Boleh Kosong	Sebutkan kelurahan difikasi ini ?	1
10	Keterangan	B2R10	keterangan	Melakukan pendataan Variabel Keterangan terkait survei pendataan lengkap data spasial PJU Kota Tangerang	Peraturan Kepala Badan Informasi Geospasial Nomor 15 Tahun 2014 Tentang Pedoman Teknis Ketelitian Peta Dasar Dengan Rahmat Tuhan Yang Maha Esa	Juli 2022	String	-	Isian Tidak Boleh Kosong	Apakah ada keterangan lain ?	1

Tangerang, Juli 2022

Mengetahui,
Kepala Bidang
Statistika dan Peningkatan Kualitas TIK


ANTON RYANTO, ST, MT
NIP. 198712121987031003

METADATA STATISTIK
VARIABEL

Keterangan Kegiatan Statistik											
Nama Kegiatan		PEINDATAAN LENGKAP DATA SPASIAL TPS3R KOTA TANGERANG									
Kode Kegiatan (dlist oleh petugas)		V-22.367.019									
No.	Nama Variabel	Alias	Konsep	Definisi	Referensi Pemilihan	Referensi Waktu	Tipe Data	Klasifikasi Isian	Aturan Validasi	Kalimat Pertanyaan	Apakah Kolom (2) Dapat Diakses Umum? Ya -1 Tidak -2 (12)
(1)	(2)	(3)	(4)	(5)	(6)	(7)	(8)	(9)	(10)	(11)	(12)
1	Nama TPS3R	B2R1	Nama TPS3R di Kota Tangerang	Melakukan pendataan variabel Nama TPS3R terkait survei pendataan lengkap data spasial TPS3R Kota Tangerang	Peraturan Kepala Badan Informasi Geospasial Nomor 15 Tahun 2014 Tentang Pedoman Teknis Kelelitan Peta Dasar Dengan Rahmat Tuhan Yang Maha Esa	Juli 2022	String	-	Isian Tidak Boleh Kosong	Apa nama TPS3R yang ada di lokasi ini?	1
2	Alamat	B2R2	Alamat TPS3R	Melakukan pendataan variabel Alamat terkait survei pendataan lengkap data spasial TPS3R Kota Tangerang	Peraturan Kepala Badan Informasi Geospasial Nomor 15 Tahun 2014 Tentang Pedoman Teknis Kelelitan Peta Dasar Dengan Rahmat Tuhan Yang Maha Esa	Juli 2022	String	-	Isian Tidak Boleh Kosong	Dimana alamat TPS3R?	1
3	Jarak ke TPA Rawa Kucing (m)	B2R3	Jarak ke TPA Rawa Kucing (m)	Melakukan pendataan variabel Jarak ke TPA Rawa Kucing (m) terkait survei pendataan lengkap data spasial TPS3R Kota Tangerang	Peraturan Kepala Badan Informasi Geospasial Nomor 15 Tahun 2014 Tentang Pedoman Teknis Kelelitan Peta Dasar Dengan Rahmat Tuhan Yang Maha Esa	Juli 2022	String	-	Isian Tidak Boleh Kosong	Berapa meter jarak dari TPS3R ke TPA Rawa Kucing?	1

Tangerang,

Juli 2022

Mengalahkan
Kepala Bidang
Statistik dan Pemberdayaan TIK

ANTON RYANTO, ST, MT
NIP. 19871212 199703 1 003

METADATA STATISTIK VARIABEL

MS-Var

Keterangan Kegiatan Statistik											
Nama Kegiatan		Instansi : Dinas Komunikasi dan Informatika Kota Tangerang									
Kode Kegiatan (diksi oleh petugas)		Unit Kerja Eselon I : Unit Kerja Eselon II : Unit Kerja Eselon III :									
V-22.3671.020		Kepala Dinas Komunikasi dan Informatika Kepala Bidang Statistik dan Pemberdayaan TIK									
No.	Nama Variabel	Alias	Konsep	Definisi	Referensi Pemilihan	Referensi Waktu	Tipe Data	Klasifikasi Isian	Aturan Validasi	Kalimat Pertanyaan	Apakah Kolom (2) Dapat Diakses Umum? Ya Tidak
(1)	(2)	(3)	(4)	(5)	(6)	(7)	(8)	(9)	(10)	(11)	(12)
1	Kecamatan	B2R1	Kecamatan di Kota Tangerang	Melakukan pendataan Variabel Kecamatan terkait survei pendataan lengkap data spasial Wifi Pemerintah (Rw Net) Kota Tangerang	Peraturan Kepala Badan Informasi Geospasial Nomor 15 Tahun 2014 Tentang Pedoman Teknis Kelelilian Peta Dasar Dengan Rahmat Tuhan Yang Maha Esa	Juli 2022	String	-	Isian Tidak Boleh Kosong	Sebutkan kecamatan di lokasi ini ?	1
2	Kelurahan	B2R2	Kelurahan di Kota Tangerang	Melakukan pendataan Variabel Kelurahan terkait survei pendataan lengkap data spasial Wifi Pemerintah (Rw Net) Kota Tangerang	Peraturan Kepala Badan Informasi Geospasial Nomor 15 Tahun 2014 Tentang Pedoman Teknis Kelelilian Peta Dasar Dengan Rahmat Tuhan Yang Maha Esa	Juli 2022	String	-	Isian Tidak Boleh Kosong	Sebutkan kelurahan di lokasi ini ?	1
3	RT	B2R3	RT di Kota Tangerang	Melakukan pendataan Variabel RT terkait survei pendataan lengkap data spasial Wifi Pemerintah (Rw Net) Kota Tangerang	Peraturan Kepala Badan Informasi Geospasial Nomor 15 Tahun 2014 Tentang Pedoman Teknis Kelelilian Peta Dasar Dengan Rahmat Tuhan Yang Maha Esa	Juli 2022	String	-	Isian Tidak Boleh Kosong	Sebutkan RT di lokasi ini ?	1
4	RW	B2R4	RW di Kota Tangerang	Melakukan pendataan Variabel RW terkait survei pendataan lengkap data spasial Wifi Pemerintah (Rw Net) Kota Tangerang	Peraturan Kepala Badan Informasi Geospasial Nomor 15 Tahun 2014 Tentang Pedoman Teknis Kelelilian Peta Dasar Dengan Rahmat Tuhan Yang Maha Esa	Juli 2022	String	-	Isian Tidak Boleh Kosong	Sebutkan RW di lokasi ini ?	1
5	Alamat	B2R5	Alamat Wifi Pemerintah (Rw Net) di Kota Tangerang	Melakukan pendataan Variabel Alamat terkait survei pendataan lengkap data spasial Wifi Pemerintah (Rw Net) Kota Tangerang	Peraturan Kepala Badan Informasi Geospasial Nomor 15 Tahun 2014 Tentang Pedoman Teknis Kelelilian Peta Dasar Dengan Rahmat Tuhan Yang Maha Esa	Juli 2022	String	-	Isian Tidak Boleh Kosong	Sebutkan alamat wifi pemerintah (RW NET) pada lokasi ini ?	1

6	Penanggung Jawab	B2R6	Penanggung Jawab Wifi Pemerintah (Rw Net) di Kota Tangerang	Melakukan pendataan Variabel Penanggung Jawab terkait survei pendataan lengkap data spasial Wifi Pemerintah (Rw Net) Kota Tangerang	Peraturan Kepala Badan Informasi Geospasial Nomor 15 Tahun 2014 Tentang Pedoman Teknis Ketelitian Peta Dasar Dengan Rahmat Tuhan Yang Maha Esa	Juli 2022	String	-	Isian Tidak Boleh Kosong	Siapakah penanggung jawab wifi pemerintah (RW NET) pada lokasi ini ?	1
7	No HP	B2R7	No HP Wifi Pemerintah (Rw Net) di Kota Tangerang	Melakukan pendataan Variabel No HP terkait survei pendataan lengkap data spasial Wifi Pemerintah (Rw Net) Kota Tangerang	Peraturan Kepala Badan Informasi Geospasial Nomor 15 Tahun 2014 Tentang Pedoman Teknis Ketelitian Peta Dasar Dengan Rahmat Tuhan Yang Maha Esa	Juli 2022	String	-	Isian Tidak Boleh Kosong	Sebutkan nomor HP penanggung jawab pada lokasi ini ?	1
8	Status Usulan	B2R8	Status Usulan Wifi Pemerintah (Rw Net) di Kota Tangerang	Melakukan pendataan Variabel Status Usulan terkait survei pendataan lengkap data spasial Wifi Pemerintah (Rw Net) Kota Tangerang	Peraturan Kepala Badan Informasi Geospasial Nomor 15 Tahun 2014 Tentang Pedoman Teknis Ketelitian Peta Dasar Dengan Rahmat Tuhan Yang Maha Esa	Juli 2022	String	-	Isian Tidak Boleh Kosong	Apa status usulan untuk wifi pemerintah (RW NET) pada lokasi ini ?	1
9	ISP	B2R9	ISP Wifi Pemerintah (Rw Net) di Kota Tangerang	Melakukan pendataan Variabel ISP terkait survei pendataan lengkap data spasial Wifi Pemerintah (Rw Net) Kota Tangerang	Peraturan Kepala Badan Informasi Geospasial Nomor 15 Tahun 2014 Tentang Pedoman Teknis Ketelitian Peta Dasar Dengan Rahmat Tuhan Yang Maha Esa	Juli 2022	String	-	Isian Tidak Boleh Kosong	Sebutkan ISP wifi pemerintah (RW NET) pada lokasi ini ?	1
10	Bandwidth	B2R10	Bandwidth Wifi Pemerintah (Rw Net) di Kota Tangerang	Melakukan pendataan Variabel Bandwidth terkait survei pendataan lengkap data spasial Wifi Pemerintah (Rw Net) Kota Tangerang	Peraturan Kepala Badan Informasi Geospasial Nomor 15 Tahun 2014 Tentang Pedoman Teknis Ketelitian Peta Dasar Dengan Rahmat Tuhan Yang Maha Esa	Juli 2022	String	-	Isian Tidak Boleh Kosong	Berapakah kecepatan wifi pemerintah (RW NET) pada bandwidth di lokasi ini ?	1

Tangerang, Juli 2022

Mengetahui
Kepala Bidang
Statistik dan Pembudayaan TIK

ANTON RYANTO, ST.MT
NIP. 19611212 199703 1 003

**METADATA STATISTIK
VARIABEL**


MS-Var

Keterangan Kegiatan Statistik											
Nama Kegiatan		PENDATAAN LENGKAP DATA SPASIAL SEBARAN LOKASI KB, TK, DAN SPS KOTA TANGERANG			Penyelenggara			Instansi			
Kode Kegiatan (diisi oleh petugas)		V-22.3671.021						Dinas Komunikasi dan Informatika Kota Tangerang Unit Kerja Eselon I Kepala Dinas Komunikasi dan Informatika Unit Kerja Eselon II Kepala Bidang Statistik dan Pemberdayaan TIK Unit Kerja Eselon III			
No.	Nama Variabel	Alias	Konsep	Definisi	Referensi Pemilihan	Referensi Waktu	Tipe Data	Klasifikasi Isian	Aturan Validasi	Kalimat Pertanyaan	Apakah Kolom (2) Dapat Diakses Umum? Ya Tidak
(1)	(2)	(3)	(4)	(5)	(6)	(7)	(8)	(9)	(10)	(11)	(12)
1	Alamat	B2R1	Alamat KB,TK, dan SPS Kota Tangerang	Melakukan pendataan variabel Alamat terkait survei pendataan lengkap data spasial Lokasi Sebaran KB,TK, dan SPS Kota Tangerang	- Peraturan Kepala Badan Informasi Geospasial Nomor 15 Tahun 2014 Tentang Pedoman Teknis Kelelitan Peia Dasar Dengan Rahmat Tuhan Yang Maha Esa - Peraturan Menteri Pendidikan Dan Kebudayaan Nomor 79 Tahun 2015 Tentang Data Pokok Pendidikan	Juli 2022	String	-	Isian Tidak Boleh Kosong	Dimana Alamat KB,TK, dan SPS pada lokasi ini?	1
2	Kategori	B2R2	Kategori KB,TK, dan SPS Kota Tangerang	Melakukan pendataan variabel Kategori terkait survei pendataan lengkap data spasial Lokasi Sebaran KB,TK, dan SPS Kota Tangerang	- Peraturan Kepala Badan Informasi Geospasial Nomor 15 Tahun 2014 Tentang Pedoman Teknis Kelelitan Peia Dasar Dengan Rahmat Tuhan Yang Maha Esa - Peraturan Menteri Pendidikan Dan Kebudayaan Nomor 79 Tahun 2015 Tentang Data Pokok Pendidikan	Juli 2022	String	-	Isian Tidak Boleh Kosong	Apakah kategori KB,TK, dan SPS pada lokasi ini?	1
3	Status	B2R3	Status KB,TK, dan SPS Kota Tangerang	Melakukan pendataan variabel Status terkait survei pendataan lengkap data spasial Lokasi Sebaran KB,TK, dan SPS Kota Tangerang	- Peraturan Kepala Badan Informasi Geospasial Nomor 15 Tahun 2014 Tentang Pedoman Teknis Kelelitan Peia Dasar Dengan Rahmat Tuhan Yang Maha Esa - Peraturan Menteri Pendidikan Dan Kebudayaan Nomor 79 Tahun 2015 Tentang Data Pokok Pendidikan	Juli 2022	String	-	Isian Tidak Boleh Kosong	Apakah status KB,TK, dan SPS pada lokasi ini?	1
4	Kecamatan	B2R4	Kecamatan KB,TK, dan SPS Kota Tangerang	Melakukan pendataan variabel Kecamatan terkait survei pendataan lengkap data spasial Lokasi Sebaran KB,TK, dan SPS Kota Tangerang	- Peraturan Kepala Badan Informasi Geospasial Nomor 15 Tahun 2014 Tentang Pedoman Teknis Kelelitan Peia Dasar Dengan Rahmat Tuhan Yang Maha Esa - Peraturan Menteri Pendidikan Dan Kebudayaan Nomor 79 Tahun 2015 Tentang Data Pokok Pendidikan	Juli 2022	String	-	Isian Tidak Boleh Kosong	Apakah nama Kecamatan KB,TK, dan SPS pada lokasi ini?	1
5	Kelurahan	B2R5	Kelurahan KB,TK, dan SPS Kota Tangerang	Melakukan pendataan variabel Kelurahan terkait survei pendataan lengkap data spasial Lokasi Sebaran KB,TK, dan SPS Kota Tangerang	- Peraturan Kepala Badan Informasi Geospasial Nomor 15 Tahun 2014 Tentang Pedoman Teknis Kelelitan Peia Dasar Dengan Rahmat Tuhan Yang Maha Esa - Peraturan Menteri Pendidikan Dan Kebudayaan Nomor 79 Tahun 2015 Tentang Data Pokok Pendidikan	Juli 2022	String	-	Isian Tidak Boleh Kosong	Apakah nama Kelurahan KB,TK, dan SPS pada lokasi ini?	1

6	RW	B2R6	RW KB,TK, dan SPS Kota Tangerang	Melakukan pendataan variabel RW terkait survei pendataan lengkap data spasial Lokasi Sebaran MB,TK, dan SPS Kota Tangerang	-Peraturan Kepala Badan Informasi Geospasial Nomor 13 Tahun 2014 Tentang Pedoman Teknis Ketelitian Peta Dasar Dengan Rahmat Tuhan Yang Maha Esa -Peraturan Menteri Pendidikan Dan Kebudayaan Nomor 79 Tahun 2015 Tentang Data Pokok Pendidikan	Jul 2022	String	-	Isian Tidak Boleh Kosong	RW berapa KB,TK, dan SPS di lokasi ini?	1
7	RT	B2R7	RT KB,TK, dan SPS Kota Tangerang	Melakukan pendataan variabel RT terkait survei pendataan lengkap data spasial Lokasi Sebaran KB,TK, dan SPS Kota Tangerang	-Peraturan Kepala Badan Informasi Geospasial Nomor 15 Tahun 2014 Tentang Pedoman Teknis Ketelitian Peta Dasar Dengan Rahmat Tuhan Yang Maha Esa -Peraturan Menteri Pendidikan Dan Kebudayaan Nomor 79 Tahun 2015 Tentang Data Pokok Pendidikan	Jul 2022	String	-	Isian Tidak Boleh Kosong	RT berapa KB,TK, dan SPS di lokasi ini?	1

Tangerang, Juli 2022

Mengenalui,
Kepala Bidang
Statistik dan Pemberdayaan TIK




ANTON RHYANTO, ST, MI
NIP. 19871212 199703 1 003

METADATA STATISTIK VARIABEL

MS-Var

Keterangan Kegiatan Statistik											
Nama Kegiatan		Survei Kepuasan Masyarakat Pengguna Jasa Layanan Informasi Teknologi (IT) Kota Tangerang Tahun 2022			Instansi			Dinas Komunikasi dan Informatika Kota Tangerang			
Kode Kegiatan (disisi oleh petugas)		V-22.3671.022			Penyelenggara			Unit Kerja Eselon I Unit Kerja Eselon II Unit Kerja Eselon III			
No.	Nama Variabel	Alias	Konsep	Definisi	Referensi Pemilihan	Referensi Waktu	Tipe Data	Klasifikasi Isian	Aturan Validasi	Kalimat Pertanyaan	Apakah Kolom (2) Dapat Diakses Umum? Ya -1 Tidak -2
1	Kemudahan dan Kejelasan	B2R1	Kejelasan Informasi	Kemudahan dan kejelasan informasi pelayanan berbasis TIK yang diberikan oleh Dinas Komunikasi dan Informatika	PermenPANRB No. 14 Tahun 2017 tentang Pedoman Penyusunan Survei Kepuasan Masyarakat unit Penyelenggara Pelayanan Publik	(6)	(7)	(9)	(10)	(11)	1
2	Kemudahan Prosedur	B2R2	Kejelasan Informasi	Kemudahan Prosedur untuk mendapatkan pelayanan berbasis TIK dari Dinas Komunikasi dan Informatika	PermenPANRB No. 14 Tahun 2017 tentang Pedoman Penyusunan Survei Kepuasan Masyarakat unit Penyelenggara Pelayanan Publik	(6)	(7)	(9)	(10)	(11)	1
3	Kualitas Waktu Layanan	B2R3	Kejelasan Informasi	Kualitas waktu layanan berbasis TIK (24 jam) dari Dinas Komunikasi dan Informatika	PermenPANRB No. 14 Tahun 2017 tentang Pedoman Penyusunan Survei Kepuasan Masyarakat unit Penyelenggara Pelayanan Publik	(6)	(7)	(9)	(10)	(11)	1
4	Biaya/Tarif	B2R4	Kejelasan Informasi	Penerapan pelayanan berbasis TIK tanpa biaya/tarif yang difasilitasi Dinas Komunikasi dan Informatika	PermenPANRB No. 14 Tahun 2017 tentang Pedoman Penyusunan Survei Kepuasan Masyarakat unit Penyelenggara Pelayanan Publik	(6)	(7)	(9)	(10)	(11)	1
5	Produk Spesifikasi Jenis Layanan	B2R5	Kejelasan Informasi	Layanan berbasis TIK yang difasilitasi Dinas Komunikasi dan Informatika sudah sesuai dengan kebutuhan masyarakat	PermenPANRB No. 14 Tahun 2017 tentang Pedoman Penyusunan Survei Kepuasan Masyarakat unit Penyelenggara Pelayanan Publik	(6)	(7)	(9)	(10)	(11)	1

6	Kompetensi	B2R6	Kompetensi Pelaksanaan	Kompetensi (keahlian) para pelaksana layanan memberikan konsultasi dan penyelesaian tugas dalam pelayanan berbasis TIK sesuai dengan bidang masing-masing kepada para pengguna yang difasilitasi Dinas Komunikasi dan Informatika	PermenPANRB No. 14 Tahun 2017 tentang Pedoman Penyusunan Survei Kepuasan Masyarakat unit Penyelenggara Pelayanan Publik	Juli 2022	String	1 = Tidak Baik 2 = Kurang Baik 3 = Baik 4 = Sangat Baik	Harus mengisi salah satu skor skala Kriteria (isian tidak boleh kosong)	Bagaimana kompetensi (keahlian) para pelaksana layanan dalam memberikan konsultasi dan penyelesaian tugas dalam pelayanan berbasis TIK sesuai dengan bidang masing-masing kepada para pengguna yang difasilitasi Dinas Komunikasi dan Informatika ?	1
7	Keramahan	B2R7	Keramahan Pelaksanaan	Keramahan para pelaksana dalam memberikan pelayanan berbasis TIK yang difasilitasi oleh Dinas Komunikasi dan Informatika	PermenPANRB No. 14 Tahun 2017 tentang Pedoman Penyusunan Survei Kepuasan Masyarakat unit Penyelenggara Pelayanan Publik	Juli 2022	String	1 = Tidak Baik 2 = Kurang Baik 3 = Baik 4 = Sangat Baik	Harus mengisi salah satu skor skala Kriteria (isian tidak boleh kosong)	Bagaimana keramahan para pelaksana dalam memberikan pelayanan berbasis TIK yang difasilitasi oleh Dinas Komunikasi dan Informatika ?	1
8	Kecepatan Penanganan Pengaduan	B2R8	Kecepatan Penanganan Pengaduan	Kecepatan penanganan pengaduan masalah dalam pelayanan berbasis TIK yang diberikan Dinas Komunikasi dan Informatika	PermenPANRB No. 14 Tahun 2017 tentang Pedoman Penyusunan Survei Kepuasan Masyarakat unit Penyelenggara Pelayanan Publik	Juli 2022	String	1 = Tidak Baik 2 = Kurang Baik 3 = Baik 4 = Sangat Baik	Harus mengisi salah satu skor skala Kriteria (isian tidak boleh kosong)	Bagaimana kecepatan penanganan pengaduan masalah dalam pelayanan berbasis TIK yang diberikan Dinas Komunikasi dan Informatika ?	1
9	Keterbantuan, keamanan, dan Sarana Prasarana	B2R9	Kecepatan Penanganan Pengaduan	Keterbantuan, keamanan, sarana dan prasarana dalam mendukung pelayanan berbasis TIK yang diberikan oleh Dinas Komunikasi dan Informatika	PermenPANRB No. 14 Tahun 2017 tentang Pedoman Penyusunan Survei Kepuasan Masyarakat unit Penyelenggara Pelayanan Publik	Juli 2022	String	1 = Tidak Baik 2 = Kurang Baik 3 = Baik 4 = Sangat Baik	Harus mengisi salah satu skor skala Kriteria (isian tidak boleh kosong)	Bagaimana keterbantuan, keamanan, sarana dan prasarana dalam mendukung pelayanan berbasis TIK yang diberikan oleh Dinas Komunikasi dan Informatika ?	1

Tangerang, Juli 2022
Mengetahui
Kepala Bidang
Statistik dan Pembinaan TIK

ANTON RIYANTO, ST, MT
NIP. 19871212 198703 1 003

**METADATA STATISTIK
VARIABEL**

MS-Var

Keterangan Kegiatan Statistik											
Nama Kegiatan		Survei Kepuasan Masyarakat Aplikasi Job Fair Online Kota Tangerang Tahun 2022									
Kode Kegiatan (disisi oleh petugas)		V-22.3671.023									
		Instansi : Dinas Komunikasi dan Informatika Kota Tangerang									
		Unit Kerja Eselon I : Kepala Dinas Komunikasi Dan Informatika Kota Tangerang									
		Unit Kerja Eselon II : Kepala Bidang Statistik dan Pemberdayaan TIK									
		Unit Kerja Eselon III : Kepala Bidang Statistik dan Pemberdayaan TIK									
No.	Nama Variabel	Alias	Konsep	Definisi	Referensi Pemilihan	Referensi Waktu	Tipe Data	Klasifikasi Isian	Aturan Validasi	Kalimat Pertanyaan	Apakah Kolom (2) Dapat Diakses Umum? Ya -1 Tidak -2
(1)	(2)	(3)	(4)	(5)	(6)	(7)	(8)	(9)	(10)	(11)	(12)
1	Kemudahan persyaratan	B2R1	Kejelasan Informasi	Kemudahan persyaratan dalam mengikuti Job Fair Online menggunakan aplikasi Tangerang LIVE	PermenPANRB No. 14 Tahun 2017 tentang Pedoman Penyusunan Survei Kepuasan Masyarakat unit Penyelenggara Pelayanan Publik	Januari - Desember 2022	String	1 = Tidak Baik 2 = Kurang Baik 3 = Baik 4 = Sangat Baik	Harus mengisi salah satu skor skala Kriteria (isian tidak boleh kosong)	Bagaimana pendapat saudara tentang persyaratan dalam mengikuti Job Fair Online menggunakan aplikasi Tangerang LIVE?	1
2	Kemudahan Penggunaan Layanan	B2R2	Kejelasan Informasi	Kemudahan menggunakan layanan Job Fair Online pada aplikasi Tangerang LIVE dalam mencari lowongan pekerjaan	PermenPANRB No. 14 Tahun 2017 tentang Pedoman Penyusunan Survei Kepuasan Masyarakat unit Penyelenggara Pelayanan Publik	Januari - Desember 2022	String	1 = Tidak Baik 2 = Kurang Baik 3 = Baik 4 = Sangat Baik	Harus mengisi salah satu skor skala Kriteria (isian tidak boleh kosong)	Apakah aplikasi layanan Job Fair Online pada Tangerang LIVE mudah dipahami dan digunakan dalam mencari lowongan pekerjaan?	1
3	Kecepatan Waktu	B2R3	Kejelasan Informasi	Kecepatan waktu dalam menggunakan aplikasi Job Fair Online pada Tangerang Live	PermenPANRB No. 14 Tahun 2017 tentang Pedoman Penyusunan Survei Kepuasan Masyarakat unit Penyelenggara Pelayanan Publik	Januari - Desember 2022	String	1 = Tidak Baik 2 = Kurang Baik 3 = Baik 4 = Sangat Baik	Harus mengisi salah satu skor skala Kriteria (isian tidak boleh kosong)	Bagaimana pendapat saudara tentang kecepatan waktu dalam menggunakan aplikasi Job Fair Online pada Tangerang Live?	1
4	Biaya/Tarif	B2R4	Kejelasan Informasi	Penerapan pelayanan berbasis TIK tanpa biaya/tarif pada acara Job Fair Online	PermenPANRB No. 14 Tahun 2017 tentang Pedoman Penyusunan Survei Kepuasan Masyarakat unit Penyelenggara Pelayanan Publik	Januari - Desember 2022	String	1 = Tidak Baik 2 = Kurang Baik 3 = Baik 4 = Sangat Baik	Harus mengisi salah satu skor skala Kriteria (isian tidak boleh kosong)	Bagaimana pendapat saudara tentang penerapan pelayanan berbasis TIK tanpa biaya/tarif pada acara Job Fair Online ?	1
5	Kesesuaian Lowongan	B2R5	Kejelasan Informasi	Kesesuaian lowongan pada aplikasi Tangerang Live dengan lowongan yang dibutuhkan	PermenPANRB No. 14 Tahun 2017 tentang Pedoman Penyusunan Survei Kepuasan Masyarakat unit Penyelenggara Pelayanan Publik	Januari - Desember 2022	String	1 = Tidak Baik 2 = Kurang Baik 3 = Baik 4 = Sangat Baik	Harus mengisi salah satu skor skala Kriteria (isian tidak boleh kosong)	Bagaimana menurut pendapat saudara tentang kesesuaian lowongan pada aplikasi dengan lowongan yang dibutuhkan?	1

6	Kompetensi/Kemampuan	B2R6	Kompetensi/Kemampuan Pelaksana	Kompetensi/Kemampuan petugas pelayanan dalam Job Fair Online	PermenPANRB No. 14 Tahun 2017 tentang Pedoman Penyusunan Survei Kepuasan Masyarakat unit Penyelenggara Pelayanan Publik	Januari - Desember 2022	String	1 = Tidak Baik 2 = Kurang Baik 3 = Baik 4 = Sangat Baik	Harus mengisi salah satu skor skala Kriteria (isian tidak boleh kosong)	Bagaimana pendapat saudara tentang kemampuan/kompetensi petugas pelayanan Job Fair Online?	1
7	Kesopanan dan Keramahan	B2R7	Kesopanan dan Keramahan Pelaksana	Perilaku petugas pelayanan Job Fair Online terkait Kesopanan dan keramahan dalam menangani permasalahan yang anda sampaikan	PermenPANRB No. 14 Tahun 2017 tentang Pedoman Penyusunan Survei Kepuasan Masyarakat unit Penyelenggara Pelayanan Publik	Januari - Desember 2022	String	1 = Tidak Baik 2 = Kurang Baik 3 = Baik 4 = Sangat Baik	Harus mengisi salah satu skor skala Kriteria (isian tidak boleh kosong)	Bagaimana pendapat saudara tentang perilaku petugas pelayanan Job Fair Online terkait kesopanan dan keramahan dalam menangani permasalahan yang anda sampaikan?	1
8	Kecepatan Penanganan Pengaduan	B2R8	Kecepatan Penanganan Pengaduan	Kecepatan penanganan pengaduan Jobfair Online	PermenPANRB No. 14 Tahun 2017 tentang Pedoman Penyusunan Survei Kepuasan Masyarakat unit Penyelenggara Pelayanan Publik	Januari - Desember 2022	String	1 = Tidak Baik 2 = Kurang Baik 3 = Baik 4 = Sangat Baik	Harus mengisi salah satu skor skala Kriteria (isian tidak boleh kosong)	Bagaimana pendapat saudara tentang penanganan pengaduan pada Job Fair Online?	1
9	Kualitas Sarana dan Prasarana	B2R9	Kecepatan Penanganan Pengaduan	Kualitas sarana dan prasarana dalam pelaksanaan Job Fair Online	PermenPANRB No. 14 Tahun 2017 tentang Pedoman Penyusunan Survei Kepuasan Masyarakat unit Penyelenggara Pelayanan Publik	Januari - Desember 2022	String	1 = Tidak Baik 2 = Kurang Baik 3 = Baik 4 = Sangat Baik	Harus mengisi salah satu skor skala Kriteria (isian tidak boleh kosong)	Bagaimana pendapat saudara tentang kualitas sarana dan prasarana dalam pelaksanaan Job Fair Online?	1

Tangerang, Juli 2022

Mengetahui/
Kepala Bidang
Statistika dan Pembudayaan TIK


ANTON RIYANTO, ST, MT
NIP. 13671212.196703 1 003

**METADATA STATISTIK
VARIABEL**


MS-Var

Keterangan Kegiatan Statistik											
Nama Kegiatan		PENDATAAN LENGKAP DATA SPASIAL SARANA PERIBADATAN KOTA TANGERANG									
Kode Kegiatan (diisi oleh petugas)		V-22.3671.024									
		Penyelenggara									
		Instansi Unit Kerja Eselon I : Dinas Komunikasi dan Informatika Kota Tangerang Unit Kerja Eselon II : HJ. Indri Astuti, SH, M.Si Unit Kerja Eselon III : Anton Riyanto, ST, MT									
No.	Nama Variabel (2)	Alias (3)	Konsep (4)	Definisi (5)	Referensi Pemilihan (6)	Referensi Waktu (7)	Tipe Data (8)	Klasifikasi Isian (9)	Aturan Validasi (10)	Kalimat Pertanyaan (11)	Aspek Kolom (2) Data Dasar Umum? Ya -1 Tidak -2 (12)
1	Nama	B2R1	Nama Sarana Peribadatan di Kota Tangerang	Melakukan pendataan variabel Nama terkait survei pendataan lengkap data spasial Sarana Peribadatan Kota Tangerang	Peraturan Kepala Badan Informasi Geospasial Nomor 15 Tahun 2014 Tentang Pedoman Teknis Kelelilian Peta Dasar Dengan Rahmat Tuhan Yang Maha Esa	Agustus – September 2022	String	-	Isian Tidak Boleh Kosong	Apa Nama bangunan dari Sarana Peribadatan di lokasi ini?	1
2	Fungsi Bangunan	B2R2	Fungsi Bangunan Sarana Peribadatan di Kota Tangerang	Melakukan pendataan variabel fungsi bangunan terkait survei pendataan lengkap data spasial Sarana Peribadatan Kota Tangerang	Peraturan Kepala Badan Informasi Geospasial Nomor 15 Tahun 2014 Tentang Pedoman Teknis Kelelilian Peta Dasar Dengan Rahmat Tuhan Yang Maha Esa	Agustus – September 2022	String	-	Isian Tidak Boleh Kosong	Apa Fungsi Bangunan pada sarana peribadatan di lokasi ini?	1
3	Kecamatan	B2R3	Kecamatan Sarana Peribadatan di Kota Tangerang	Melakukan pendataan variabel Kecamatan terkait survei pendataan lengkap data spasial Sarana Peribadatan Kota Tangerang	Peraturan Kepala Badan Informasi Geospasial Nomor 15 Tahun 2014 Tentang Pedoman Teknis Kelelilian Peta Dasar Dengan Rahmat Tuhan Yang Maha Esa	Agustus – September 2022	String	-	Isian Tidak Boleh Kosong	Apa nama Kecamatan pada sarana peribadatan di lokasi ini?	1
4	Kelurahan	B2R4	Kelurahan Sarana Peribadatan di Kota Tangerang	Melakukan pendataan variabel Kelurahan terkait survei pendataan lengkap data spasial Sarana Peribadatan Kota Tangerang	Peraturan Kepala Badan Informasi Geospasial Nomor 15 Tahun 2014 Tentang Pedoman Teknis Kelelilian Peta Dasar Dengan Rahmat Tuhan Yang Maha Esa	Agustus – September 2022	String	-	Isian Tidak Boleh Kosong	Apa nama Kelurahan pada sarana peribadatan di lokasi ini?	1
5	RW	B2R5	RW Sarana Peribadatan di Kota Tangerang	Melakukan pendataan variabel RW terkait survei pendataan lengkap data spasial Sarana Peribadatan Kota Tangerang	Peraturan Kepala Badan Informasi Geospasial Nomor 15 Tahun 2014 Tentang Pedoman Teknis Kelelilian Peta Dasar Dengan Rahmat Tuhan Yang Maha Esa	Agustus – September 2022	String	-	Isian Tidak Boleh Kosong	RW berapa sarana peribadatan di lokasi ini?	1

6	RT	B2R6	RT Sarana Peribadatan di Kota Tangerang	Melakukan pendataan variabel RT terkait survei pendataan lengkap data spasial Sarana Peribadatan Kota Tangerang	Peraturan Kepala Badan Informasi Geospasial Nomor 15 Tahun 2014 Tentang Pedoman Teknis Ketelitian Peta Dasar Dengan Rahmat Tuhan Yang Maha Esa	Agustus – September 2022	String	-	Isian Tidak Boleh Kosong	RT berapa sarana peribadatan di lokasi ini?	1
---	----	------	---	---	--	--------------------------	--------	---	--------------------------	---	---

Tangerang, 25 Juli 2022

Mengetahui,
Kepala Bidang
Statistik dan Pemberdayaan TIK



ANTON RIYANTO, ST., MI
NIP. 19671212 199703 1 005

**METADATA STATISTIK
VARIABEL**

MS-Var

Keterangan Kegiatan Statistik											
Nama Kegiatan	PENDATAAN LENGKAP DATA SPASIAL JARINGAN JALAN KOTA TANGERANG										
Kode Kegiatan (diisi oleh petugas)	V-22.3671.025										
Instansi	Dinas Komunikasi dan Informatika Kota Tangerang										
Unit Kerja Eselon I											
Unit Kerja Eselon II	Hj. Indri Astuti, SH, M.Si										
Unit Kerja Eselon III	Anton Riyanto, ST, MT										
No.	Nama Variabel	Alias	Konsep	Definisi	Referensi Pemilihan	Referensi Waktu	Tipe Data	Klasifikasi Isian	Aturan Validasi	Kalimat Pertanyaan	Apakah Kolom (2) Data Bases Umum? Ya -1 Tidak -2
(1)		(3)	(4)	(5)	(6)	(7)	(8)	(9)	(10)	(11)	(12)
1	Fungsi Jalan	B2R1	Fungsi Jalan di Kota Tangerang	Melakukan pendataan variabel Fungsi Jalan terkait survei pendataan lengkap data spasial jaringan jalan Kota Tangerang	Peraturan Kepala Badan Informasi Geospasial Nomor 15 Tahun 2014 Tentang Pedoman Teknis Kelelilian Peta Dasar Dengan Rahmat Tuhan Yang Maha Esa	Agustus 2022	String	-	Isian Tidak Boleh Kosong	Apa fungsi jalan tersebut?	1
2	Nama Jalan	B2R2	Nama Jalan di Kota Tangerang	Melakukan pendataan variabel Nama Jalan terkait survei pendataan lengkap data spasial jaringan jalan Kota Tangerang	Peraturan Kepala Badan Informasi Geospasial Nomor 15 Tahun 2014 Tentang Pedoman Teknis Kelelilian Peta Dasar Dengan Rahmat Tuhan Yang Maha Esa	Agustus 2022	String	-	Isian Tidak Boleh Kosong	Apa nama jalan tersebut?	1
3	Lebar Jalan	B2R3	Lebar Sebaran di Kota Tangerang	Melakukan pendataan variabel Lebar Jalan terkait survei pendataan lengkap data spasial jaringan jalan Kota Tangerang	Peraturan Kepala Badan Informasi Geospasial Nomor 15 Tahun 2014 Tentang Pedoman Teknis Kelelilian Peta Dasar Dengan Rahmat Tuhan Yang Maha Esa	Agustus 2022	Integer	-	Isian Tidak Boleh Kosong	Berapa lebar jalan di wilayah tersebut?	1
4	Kabupaten/Kota	B2R4	Nama Kabupaten/Kota	Melakukan pendataan variabel Kabupaten/Kota terkait survei pendataan lengkap data spasial jaringan jalan Kota Tangerang	Peraturan Kepala Badan Informasi Geospasial Nomor 15 Tahun 2014 Tentang Pedoman Teknis Kelelilian Peta Dasar Dengan Rahmat Tuhan Yang Maha Esa	Agustus 2022	String	-	Isian Tidak Boleh Kosong	Berada dimana kabupaten/kota jaringan jalan tersebut?	1
5	Kecamatan	B2R5	Nama Kecamatan Sebaran Jalan Kota Tangerang	Melakukan pendataan variabel Kecamatan terkait survei pendataan lengkap data spasial jaringan jalan Kota Tangerang	Peraturan Kepala Badan Informasi Geospasial Nomor 15 Tahun 2014 Tentang Pedoman Teknis Kelelilian Peta Dasar Dengan Rahmat Tuhan Yang Maha Esa	Agustus 2022	String	-	Isian Tidak Boleh Kosong	Berada di kecamatan mana jaringan jalan tersebut?	1

6	Kelurahan	B2R6	Nama Kelurahan Sebaran Jalan Kota Tangerang	Melakukan pendataan variabel Kelurahan terkait survei pendataan lengkap data spasial jaringan jalan Kota Tangerang	Peraturan Kepala Badan Informasi Geospasial Nomor 15 Tahun 2014 Tentang Pedoman Teknis Kelelahan Peta Dasar Dengan Rahmat Tuhan Yang Maha Esa	Agustus 2022	String	-	Isian Tidak Boleh Kosong	Berada di kelurahan mana jaringan jalan tersebut?	1
7	RW	B2R7	RW Sebaran Jalan Kota Tangerang	Melakukan pendataan variabel RW terkait survei pendataan lengkap data spasial jaringan jalan Kota Tangerang	Peraturan Kepala Badan Informasi Geospasial Nomor 15 Tahun 2014 Tentang Pedoman Teknis Kelelahan Peta Dasar Dengan Rahmat Tuhan Yang Maha Esa	Agustus 2022	String	-	Isian Tidak Boleh Kosong	Berada di RW mana jaringan jalan tersebut?	1
8	RT	B2R8	RT Sebaran Jalan Kota Tangerang	Melakukan pendataan variabel RT terkait survei pendataan lengkap data spasial jaringan jalan Kota Tangerang	Peraturan Kepala Badan Informasi Geospasial Nomor 15 Tahun 2014 Tentang Pedoman Teknis Kelelahan Peta Dasar Dengan Rahmat Tuhan Yang Maha Esa	Agustus 2022	String	-	Isian Tidak Boleh Kosong	Berada di RT mana jaringan jalan tersebut?	1
9	Panjang Jalan	B2R9	Panjang Sebaran Jalan Kota Tangerang	Melakukan pendataan variabel RT terkait survei pendataan lengkap data spasial jaringan jalan Kota Tangerang	Peraturan Kepala Badan Informasi Geospasial Nomor 15 Tahun 2014 Tentang Pedoman Teknis Kelelahan Peta Dasar Dengan Rahmat Tuhan Yang Maha Esa	Agustus 2022	Integer	-	Isian Tidak Boleh Kosong	Berapa panjang sebaran jalan tersebut?	1

Tangerang, 25 Juli 2022

Mengetahui,
Kepala Bidang
Statistika dan Pembelajaran TIK


ANTON RYANTO, ST. MT
NIP. 19671212 199703 1 003

**METADATA STATISTIK
VARIABEL**

MS-Var

Keterangan Kegiatan Statistik											
Nama Kegiatan		PENDATAAN LENGKAP DATA SPASIAL KIM (KELOMPOK INFORMASI MASYARAKAT) KOTA TANGERANG									
Kode Kegiatan (diisi oleh petugas)		V-22.3671.026									
		Penyelenggara		Instansi							
				Unit Kerja Eselon I : Dinas Komunikasi dan Informatika Kota Tangerang							
				Unit Kerja Eselon II : HJ. Indri Astuti, SH, M.Si							
				Unit Kerja Eselon III : Anton Riyanto, ST, MT							
No.	Nama Variabel	Alias	Konsep	Definisi	Referensi Pemilihan	Referensi Waktu	Tipe Data	Klasifikasi Isian	Aturan Validasi	Kalimat Pertanyaan	Aspek Kolom (2) Data Basis Umum? Ya -1 Tidak -2
(1)		(3)	(4)	(5)	(6)	(7)	(8)	(9)	(10)	(11)	(12)
1	Nama Objek	B2R1	Nama Objek KIM (Kelompok Informasi Masyarakat) Kota Tangerang	Melakukan pendataan variabel Nama Objek terkait survei pendataan lengkap data spasial KIM (Kelompok Informasi Masyarakat) Kota Tangerang	Peraturan Kepala Badan Informasi Geospasial Nomor 15 Tahun 2014 Tentang Pedoman Teknis Kelelilian Pada Dasar Dengan Rahmat Tuhan Yang Maha Esa	Agustus 2022	String	-	Isian Tidak Boleh Kosong	Apa Nama Objek KIM (Kelompok Informasi Masyarakat)?	1
2	Feature Kode	B2R2	Kode Data KUGI KIM (Kelompok Informasi Masyarakat) Kota Tangerang	Melakukan pendataan variabel Feature Kode Data KUGI KIM (Kelompok Informasi Masyarakat) terkait survei pendataan lengkap data spasial KIM (Kelompok Informasi Masyarakat) kota langerang	Peraturan Kepala Badan Informasi Geospasial Nomor 15 Tahun 2014 Tentang Pedoman Teknis Kelelilian Pada Dasar Dengan Rahmat Tuhan Yang Maha Esa	Agustus 2022	String	-	Isian Tidak Boleh Kosong	Berapa nomor feature code pada KIM (Kelompok Informasi Masyarakat)?	1
3	Catatan	B2R3	Catatan Data KIM (Kelompok Informasi Masyarakat) Kota Tangerang	Melakukan pendataan variabel Catatan terkait survei pendataan lengkap data spasial KIM (Kelompok Informasi Masyarakat) kota langerang	Peraturan Kepala Badan Informasi Geospasial Nomor 15 Tahun 2014 Tentang Pedoman Teknis Kelelilian Pada Dasar Dengan Rahmat Tuhan Yang Maha Esa	Agustus 2022	String	-	Isian Tidak Boleh Kosong	Di field mana kita dapat mengisi keterangan?	1
4	Metadata	B2R4	Metadata Detail Data KIM (Kelompok Informasi Masyarakat) Kota Tangerang	Melakukan pendataan variabel Metadata Detail terkait survei pendataan lengkap data spasial KIM (Kelompok Informasi Masyarakat) Kota Tangerang	Peraturan Kepala Badan Informasi Geospasial Nomor 15 Tahun 2014 Tentang Pedoman Teknis Kelelilian Pada Dasar Dengan Rahmat Tuhan Yang Maha Esa	Agustus 2022	String	-	Isian Tidak Boleh Kosong	Apa isi detail data KIM (Kelompok Informasi Masyarakat)?	1
5	Spasial Reference System Identifier	B2R5	Spasial Reference System Identifier lelak koordinat Data KIM (Kelompok Informasi Masyarakat) di Kota Tangerang	Melakukan pendataan variabel Spasial Reference System Identifier terkait survei pendataan lengkap data spasial KIM (Kelompok Informasi Masyarakat) Kota Tangerang	Peraturan Kepala Badan Informasi Geospasial Nomor 15 Tahun 2014 Tentang Pedoman Teknis Kelelilian Pada Dasar Dengan Rahmat Tuhan Yang Maha Esa	Agustus 2022	String	-	Isian Tidak Boleh Kosong	Dimana letak koordinat KIM (Kelompok Informasi Masyarakat)?	1

6	Kode Wilayah	B2R6	Nomor identitas Wilayah di Kota Tangerang	Melakukan pendataan variabel Kode Wilayah terkait survei pendataan lengkap data spasial KIM (Kelompok Informasi Masyarakat) Kota Tangerang	Peraturan Kepala Badan Informasi Geospasial Nomor 15 Tahun 2014 Tentang Pedoman Teknis Kelellian Peta Dasar Dengan Rahmat Tuhan Yang Maha Esa	Agustus 2022	String	-	Isian Tidak Boleh Kosong	Berapa kode wilayah KIM (Kelompok Informasi Masyarakat)?	1
7	Kelurahan	B2R7	Nama Kelurahan KIM (Kelompok Informasi Masyarakat) di Kota Tangerang	Melakukan pendataan variabel Kelurahan terkait survei pendataan lengkap data spasial KIM (Kelompok Informasi Masyarakat) Kota Tangerang	Peraturan Kepala Badan Informasi Geospasial Nomor 15 Tahun 2014 Tentang Pedoman Teknis Kelellian Peta Dasar Dengan Rahmat Tuhan Yang Maha Esa	Agustus 2022	String	-	Isian Tidak Boleh Kosong	Berapa dimana kelurahan KIM (Kelompok Informasi Masyarakat) tersebut?	1
8	Kecamatan	B2R8	Nama Kecamatan KIM (Kelompok Informasi Masyarakat) di Kota Tangerang	Melakukan pendataan variabel Kecamatan terkait survei pendataan lengkap data spasial KIM (Kelompok Informasi Masyarakat) Kota Tangerang	Peraturan Kepala Badan Informasi Geospasial Nomor 15 Tahun 2014 Tentang Pedoman Teknis Kelellian Peta Dasar Dengan Rahmat Tuhan Yang Maha Esa	Agustus 2022	String	-	Isian Tidak Boleh Kosong	Berapa dimana kecamatan KIM (Kelompok Informasi Masyarakat) tersebut?	1
9	Kabupaten/Kota	B2R9	Nama Kabupaten/Kota KIM	Melakukan pendataan variabel Kabupaten/Kota terkait survei pendataan lengkap data spasial KIM (Kelompok Informasi Masyarakat) Kota Tangerang	Peraturan Kepala Badan Informasi Geospasial Nomor 15 Tahun 2014 Tentang Pedoman Teknis Kelellian Peta Dasar Dengan Rahmat Tuhan Yang Maha Esa	Agustus 2022	String	-	Isian Tidak Boleh Kosong	Berapa dimana kabupaten/kota KIM (Kelompok Informasi Masyarakat) tersebut?	1
10	Penanggung Jawab	B2R10	Nama Penanggung Jawab KIM (Kelompok Informasi Masyarakat) Kota Tangerang	Melakukan pendataan variabel Penanggung Jawab terkait survei pendataan lengkap data spasial KIM (Kelompok Informasi Masyarakat) Kota Tangerang	Peraturan Kepala Badan Informasi Geospasial Nomor 15 Tahun 2014 Tentang Pedoman Teknis Kelellian Peta Dasar Dengan Rahmat Tuhan Yang Maha Esa	Agustus 2022	String	-	Isian Tidak Boleh Kosong	Silapa penanggung jawab KIM?	1
11	Nomer Telp	B2R11	Nomor telepon penanggung jawab KIM (Kelompok Informasi Masyarakat) Kota Tangerang	Melakukan pendataan variabel Nomor Telp terkait survei pendataan lengkap data spasial KIM (Kelompok Informasi Masyarakat) Kota Tangerang	Peraturan Kepala Badan Informasi Geospasial Nomor 15 Tahun 2014 Tentang Pedoman Teknis Kelellian Peta Dasar Dengan Rahmat Tuhan Yang Maha Esa	Agustus 2022	String	-	Isian Tidak Boleh Kosong	Berapakah nomor telepon KIM (Kelompok Informasi Masyarakat) tersebut?	1
12	Nomer SK	B2R12	Nomor surat keputusan KIM (Kelompok Informasi Masyarakat) diterbitkan Kota Tangerang	Melakukan pendataan variabel Nomor SK terkait survei pendataan lengkap data spasial KIM (Kelompok Informasi Masyarakat) Kota Tangerang	Peraturan Kepala Badan Informasi Geospasial Nomor 15 Tahun 2014 Tentang Pedoman Teknis Kelellian Peta Dasar Dengan Rahmat Tuhan Yang Maha Esa	Agustus 2022	String	-	Isian Tidak Boleh Kosong	Berapa nomor SK KIM (Kelompok Informasi Masyarakat)?	1

13	Tanggal SK	B2R13	Tanggal surat keputusan KIM (Kelompok Informasi Masyarakat) Kota Tangerang yang diterbitkan	Melakukan pendataan variabel Tanggal SK terkait survei pendataan lengkap data spasial KIM (Kelompok Informasi Masyarakat) Kota Tangerang	Peraturan Kepala Badan Informasi Geospasial Nomor 15 Tahun 2014 Tentang Pedoman Teknis Kelelitan Pela Dasar Dengan Rahmat Tuhan Yang Maha Esa	Agustus 2022	String	-	Isian Tidak Boleh Kosong	Tanggal berapa SK KIM (Kelompok Informasi Masyarakat) diterbitkan?	1
14	Koordinat X	B2R14	Titik koordinat bujur/longitude KIM (Kelompok Informasi Masyarakat) Kota Tangerang	Melakukan pendataan variabel Koordinat X terkait survei pendataan lengkap data spasial KIM (Kelompok Informasi Masyarakat) Kota Tangerang	Peraturan Kepala Badan Informasi Geospasial Nomor 15 Tahun 2014 Tentang Pedoman Teknis Kelelitan Pela Dasar Dengan Rahmat Tuhan Yang Maha Esa	Agustus 2022	Integer	-	Isian Tidak Boleh Kosong	Berada dimana koordinat bujur/longitude KIM (Kelompok Informasi Masyarakat) tersebut?	1
15	Koordinat Y	B2R15	Titik koordinat lintang/latitude KIM (Kelompok Informasi Masyarakat) Kota Tangerang	Melakukan pendataan variabel Koordinat Y terkait survei pendataan lengkap data spasial KIM (Kelompok Informasi Masyarakat) Kota Tangerang	Peraturan Kepala Badan Informasi Geospasial Nomor 15 Tahun 2014 Tentang Pedoman Teknis Kelelitan Pela Dasar Dengan Rahmat Tuhan Yang Maha Esa	Agustus 2022	Integer	-	Isian Tidak Boleh Kosong	Berada dimana koordinat lintang/latitude KIM (Kelompok Informasi Masyarakat) tersebut?	1

Tangerang, 25 Juli 2022

Mengetahui,
Kepala Bidang
Statistik dan Pemberdayaan TIK



ANTON RYANTIO, ST, MT
NIP. 19671212 199703 1 003