



MAPS
TANGERANG
KOTA

2022

BUKU
METADATA INDIKATOR
STATISTIK SEKTORAL
KOTA TANGERANG

DINAS KOMUNIKASI
DAN INFORMATIKA KOTA TANGERANG

Jl. Satria Sudirman No.1,
Kel Sukaasih, Kec. Tangerang,
Kota Tangerang, Indonesia 15111

SAMBUTAN KEPALA DINAS

Assalamu'alaikum Wr. Wb.

Salam Sejahtera untuk kita semua, puji dan syukur kita panjatkan kehadirat Allah Subhanahu wa Ta'ala yang selalu melimpahkan rahmat dan karunia-Nya kepada kita semua, kami persembahkan kepada pembaca sekalian buku *Metadata Indikator Statistik Sektor*al Kota Tangerang Tahun 2022.

*Metadata Indikator Statistik Sektor*al Tahun 2022 merupakan publikasi yang menyajikan beragam jenis data statistik yang bersumber dari organisasi Perangkat Daerah Pemerintah Kota Tangerang pada tahun 2022. Penyusunan *Metadata Indikator Statistik Sektor*al Tahun 2022 merupakan salah satu bentuk aktualisasi Pemerintah Daerah Kota Tangerang dalam upaya melaksanakan amanat Undang-Undang Nomor 23 Tahun 2014 tentang Pemerintah Daerah. Salah satu amanatnya yaitu menyelenggarakan sub urusan statistik sektoral. Selain itu, buku ini juga merupakan bagian dari implementasi Perpres Nomor 39 Tahun 2019 tentang Satu Data Indonesia. Kehadiran himpunan *Metadata Indikator* ini diharapkan dapat memberikan pemahaman terhadap data statistik agar angka yang tertera dapat diinterpretasikan dengan tepat. Dengan demikian, perencanaan, pengendalian, dan evaluasi pembangunan daerah dapat dilaksanakan dengan lebih efektif dan efisien.

Kelengkapan dan penyempurnaan data yang disajikan terus diupayakan sesuai dengan kebutuhan. Oleh karena itu saran dan kritik yang membangun dari berbagai pihak sangat diharapkan untuk perbaikan ke arah lebih baik pada publikasi yang akan datang. Penghargaan dan terimakasih kami sampaikan kepada semua pihak yang telah memberikan kontribusi sehingga publikasi ini dapat terwujud. Semoga *Metadata Kegiatan Statistik Sektor*al Tahun 2022 ini dapat memberikan manfaat.

Demikian yang dapat saya sampaikan, semoga Allah Subhanahu wa Ta'ala senantiasa memberikan kelancaran dan keberkahan bagi kita semua, Aamiin Yaa Robbal Aalamiin.

Wassalamu'alaikum Wr. Wb.

Tangerang, Agustus 2022

Kepala

Dinas Komunikasi dan Informatika

Kota Tangerang

Hj. INDRI ASTUTI, SH, M.Si

KATA PENGANTAR

Assalamu'alaikum Wr. Wb.

Puji syukur kehadiran Allah SWT karena berkat limpahan rahmat dan karunia-Nya, kami dapat menyelesaikan Buku *Metadata Indikator Statistik Sektoral* Kota Tangerang Tahun 2022. Adapun tujuan dari disusunnya buku ini adalah untuk memenuhi kebutuhan organisasi, instansi, akademisi, maupun masyarakat terhadap pemahaman yang baik tentang data statistik. Interpretasi yang tepat terhadap data statistik dapat mengakselerasi tercapainya tujuan. Sebaliknya, interpretasi yang keliru dapat menggiring pada keputusan yang menyesatkan.

Sebagai walidata statistik di tingkat daerah, Dinas Komunikasi dan Informatika Kota Tangerang menyediakan informasi metadata yang tersaji di web Dinas Komunikasi dan Informatika Kota Tangerang, adapun untuk mengakses web tersebut yaitu <https://maps.tangerangkota.go.id/>. Buku ini menyajikan berbagai *metadata indikator statistik sektoral* yang dikumpulkan oleh Dinas Komunikasi dan Informatika Kota Tangerang pada tahun 2022.

Sementara itu, upaya pemutakhiran informasi *metadata indikator statistik sektoral* terus kami lakukan secara berkesinambungan dari tahun ke tahun. Dengan demikian, diharapkan buku ini dapat bermanfaat bagi para penyelenggara kegiatan statistik maupun pengguna data (data user).

Mengingat banyaknya metadata yang dikumpulkan maka publikasi ini kami simpulkan menjadi buku. Buku ini terwujud berkat kerjasama yang baik antara tim penyusun dan unit penyelenggara kegiatan statistik terkait. Untuk itu kami ucapkan terima kasih atas dedikasi dan kerjasamanya. Namun demikian, ibarat pepatah "tiada gading yang tidak retak", kritik dan saran masih kami harapkan. Masukan tersebut dapat dikirim secara langsung kepada kami Dinas Komunikasi dan Informatika Kota Tangerang atau melalui email statik.kominfo@tangerangkota.go.id.

Demikian yang dapat saya sampaikan, semoga Allah Subhanahu wa Ta'ala senantiasa memberikan kelancaran dan keberkahan, Aamin Yaa Robbal Aalamiin.

Wassalamu'alaikum Wr. Wb.

Tangerang, Agustus 2022
Kepala Bidang Statistik
Dinas Komunikasi dan Informatika
Kota Tangerang



ANTON RIYANTO, ST, MT

DAFTAR ISI

SAMBUTAN KEPALA DINAS	2
KATA PENGANTAR	3
PENDAHULUAN	6
LATAR BELAKANG	6
TUJUAN	6
RUANG LINGKUP DAN BATASAN	7
KOMPILASI PRODUK ADMINISTRASI.....	8
KOMPILASI DATA SPASIAL DEMOGRAFI TAHUN 2018-2021 KOTA TANGERANG	9
KOMPILASI DATA SPASIAL COVID-19 TAHUN 2020 - 2022 KOTA TANGERANG	10
KOMPILASI DATA SPASIAL PENCARI KERJA TAHUN 2019-2022 KOTA TANGERANG.....	11
KOMPILASI DATA SPASIAL ZONASI COVID-19 TAHUN 2022 KOTA TANGERANG ...	12
SURVEI STATISTIK SEKTORAL	13
PENDATAAN LENGKAP DATA SPASIAL JEMBATAN KOTA TANGERANG	14
PENDATAAN LENGKAP DATA SPASIAL UPT DAN POS PEMADAM KEBAKARAN KOTA TANGERANG.....	15
PENDATAAN LENGKAP DATA SPASIAL SPBU DI WILAYAH KOTA TANGERANG ...	16
PENDATAAN LENGKAP DATA SPASIAL PERPUSTAKAAN DI WILAYAH KOTA TANGERANG.....	17
PENDATAAN LENGKAP DATA SPASIAL BATAS RW RT KOTA TANGERANG.....	18
PENDATAAN LENGKAP DATA SPASIAL TAMAN KOTA DI WILAYAH KOTA TANGERANG.....	19
PENDATAAN LENGKAP DATA SPASIAL CAGAR BUDAYA KOTA TANGERANG	20
PENDATAAN LENGKAP DATA SPASIAL TPS KOTA TANGERANG	21
PENDATAAN LENGKAP DATA SPASIAL SEBARAN LOKASI SMP KOTA TANGERANG.....	22
PENDATAAN LENGKAP DATA SPASIAL SEBARAN LOKASI SMA & SMK KOTA TANGERANG.....	23
PENDATAAN LENGKAP DATA SPASIAL SEBARAN LOKASI SLB DAN SDLB KOTA TANGERANG.....	24

PENDATAAN LENGKAP DATA SPASIAL LOKASI SEBARAN SD KOTA TANGERANG.....	25
PENDATAAN LENGKAP DATA SPASIAL SEBARAN LOKASI PKBM KOTA TANGERANG.....	26
PENDATAAN LENGKAP DATA SPASIAL INTERNET KANTOR PEMERINTAH KOTA TANGERANG.....	27
PENDATAAN LENGKAP DATA SPASIAL RUTE SI BENTENG KOTA TANGERANG.....	28
PENDATAAN LENGKAP DATA SPASIAL RUMAH SAKIT DAN PUSKESMAS PEMERINTAH KOTA TANGERANG.....	29
PENDATAAN LENGKAP DATA SPASIAL BANK SAMPAH KOTA TANGERANG.....	30
PENDATAAN LENGKAP DATA SPASIAL PJU KOTA TANGERANG.....	31
PENDATAAN LENGKAP DATA SPASIAL TPS3R KOTA TANGERANG.....	32
PENDATAAN LENGKAP DATA SPASIAL WIFI PEMERINTAH (RW NET) KOTA TANGERANG.....	33
PENDATAAN LENGKAP DATA SPASIAL SEBARAN LOKASI KB,TK, DAN SPS KOTA TANGERANG.....	34
SURVEI KEPUASAN MASYARAKAT PENGGUNA JASA LAYANAN INFORMASI TEKNOLOGI (IT) KOTA TANGERANG TAHUN 2022.....	35
SURVEI KEPUASAN MASYARAKAT APLIKASI JOB FAIR ONLINE KOTA TANGERANG TAHUN 2022.....	36
PENDATAAN LENGKAP DATA SPASIAL SARANA PERIBADATAN KOTA TANGERANG.....	36
PENDATAAN LENGKAP DATA SPASIAL JARINGAN JALAN KOTA TANGERANG.....	38
PENDATAAN LENGKAP DATA SPASIAL KIM (KELOMPOK INFORMASI MASYARAKAT) KOTA TANGERANG.....	39
DAFTAR LAMPIRAN	
LAMPIRAN 1 : FORMULIR METADATA STATISTIK INDIKATOR KOMPILASI PRODUK ADMINISTRASI	
LAMPIRAN 2 : FORMULIR METADATA INDIKATOR SURVEI STATISTIK SEKTORAL	

PENDAHULUAN

Latar Belakang

Undang-undang Nomor 23 Tahun 2014 tentang Pemerintah Daerah mengamanatkan pemerintah daerah untuk melaksanakan urusan pemerintahan di bidang statistik. Pemerintah Kota Tangerang melalui Dinas Komunikasi dan Informatika (Diskominfo) telah melaksanakan amanat tersebut. Perpres Nomor 39 Tahun 2019 tentang Satu Data Indonesia (SDI) juga mengamanatkan Diskominfo sebagai walidata tingkat daerah dalam kerangka Penyelenggaraan Satu Data Indonesia. Salah satu tugas walidata tingkat daerah adalah membantu pembina data tingkat daerah dalam membina produsen data tingkat daerah. Salah satu bentuk pelaksanaan amanat peraturan perundang-undangan tersebut, Diskominfo telah menyusun dan mempublikasikan metadata statistik.

Dalam Peraturan Badan Pusat Statistik Nomor 5 Tahun 2020 tentang Petunjuk Teknis Metadata Statistik, metadata statistik dibagi menjadi tiga yaitu metadata statistik kegiatan, metadata statistik variabel, dan metadata statistik indikator. Metadata statistik indikator, adalah informasi yang sangat dibutuhkan oleh banyak pihak yang menggunakan data statistik. Berdasarkan UU Nomor 23 Tahun 2014, sub urusan statistik yang dilaksanakan oleh pemerintah daerah adalah statistik sektoral. Oleh karena itu Diskominfo menyusun dan mempublikasikan buku metadata indikator statistik sektoral.

Tujuan

Penyusunan Buku Metadata Indikator pada dasarnya memiliki beberapa tujuan baik untuk pengguna data, penyedia data, maupun lembaga. Tujuan tersebut antara lain:

- a. Bagi Penyedia Data
 - Menginformasikan kegiatan statistik yang dilaksanakan oleh Dinas Komunikas dan Informatika Kota Tangerang terhadap kementerian/lembaga pada kelompok statistik sektoral, Hal ini juga didukung dengan adanya keterbukaan informasi publik sebagai salah satu bentuk akuntabilitas kegiatan.
 - Menjadi media untuk menghindari terjadinya duplikasi kegiatan statistik. Melalui informasi yang tersedia, maka penyedia data dapat mengoptimalkan untuk memanfaatkan hasil-hasil kegiatan statistik yang telah ada dibandingkan dengan melakukan kegiatan statistik yang sama.

b. Bagi Pengguna Data:

- Memberikan kemudahan bagi pengguna data dalam menentukan pilihan sumber data yang akan digunakan sekaligus dapat dimanfaatkan untuk mendapatkan informasi terkait kualitas pengumpulan dan pengolahan data.
- Menjadi sarana yang dapat membantu dalam menyusun dan menyelenggarakan kegiatan statistik yang diperlukan, khususnya dalam melakukan dan mengembangkan penelitian.

Ruang Lingkup dan Batasan

Ruang lingkup publikasi buku metadata indikator statistik sektoral ini dibatasi pada kegiatan kompilasi dan survei data spasial serta survei kepuasan masyarakat. Pembatasan tersebut dilakukan mengingat banyaknya kegiatan statistik sektoral dari tahun ke tahun maupun isian dari metadata indikator statistik sektoral. Pembatasan tahun dilakukan pada pengumpulan tahun 2022, sedangkan pembatasan pada konten metadata indikator statistik sektoral ditujukan pada tiga kelompok informasi yaitu identitas indikator, data, dan metodologi. Walaupun demikian, dari tiga kelompok informasi tersebut terdapat beberapa informasi yang disajikan yaitu:

1. Identitas Indikator

- a. Konsep dan Definisi
- b. Unit Penyelenggara
- c. Nama Indikator
- d. Tujuan dan kegunaan
- e. Interpretasi

2. Data

- a. Data yang Dikumpulkan
- b. Periodisasi

3. Metodologi

- a. Unit Observasi
- b. Tingkat Penyajian
- c. Rumus

01

KOMPILASI PRODUK ADMINISTRASI

KOMPILASI DATA SPASIAL DEMOGRAFI TAHUN 2018-2021 KOTA TANGERANG

▫ IDENTITAS INDIKATOR

Konsep dan Definisi	Melakukan pendataan variabel-variabel terkait survei pendataan lengkap data spasial Demografi Tahun 2018-2021 Kota Tangerang
Unit Penyelenggara	Dinas Komunikasi dan Informatika
Nama Indikator	Kompilasi Data Spasial Demografi Tahun 2018-2021 Kota Tangerang
Tujuan dan Kegunaan	Untuk menganalisis, memudahkan sensus untuk mendapatkann data penduduk, menampilkan data persebaran dan kepadatan penduduk, menghitung pertumbuhan penduduk yang di manfaatkan oleh masyarakat Kota Tangerang sesuai kebutuhan.
Interpretasi	Kompilasi Data Spasial Demografi Tahun 2018-2021 di Kota Tangerang

▫ DATA

Data yang Dikumpulkan	Kompilasi Data Spasial Demografi Tahun 2018-2021 Kota Tangerang
Periodisasi	Tahunan

▫ METODOLOGI

Unit Observasi	Dinas Kependudukan dan Pencatatan Sipil
Tingkat Penyajian	Kabupaten/Kota
Rumus	-

KOMPILASI DATA SPASIAL COVID-19 TAHUN 2020 - 2022 KOTA TANGERANG

▣ IDENTITAS INDIKATOR

Konsep dan Definisi	Melakukan pendataan variabel-variabel terkait survei kompilasi data spasial covid-19 tahun 2020 – 2022 Kota Tangerang
Unit Penyelenggara	Dinas Komunikasi dan Informatika
Nama Indikator	Kompilasi Data Spasial Covid-19 Tahun 2020 - 2022 Kota Tangerang
Tujuan dan Kegunaan	Untuk menganalisis, memudahkan menampilkan data persebaran covid-19, dan menghitung pertumbuhan lokasi covid-19 yang di manfaatkan oleh Masyarakat Kota Tangerang sesuai kebutuhan.
Interpretasi	Kompilasi Data Spasial Covid-19 Tahun 2020 – 2022 Kota Tangerang

▣ DATA

Data yang Dikumpulkan	Kompilasi Data Spasial Covid-19 Tahun 2020 - 2022 Kota Tangerang
Periodisasi	Harian

▣ METODOLOGI

Unit Observasi	Dinas Kesehatan
Tingkat Penyajian	Kabupaten/Kota
Rumus	-

KOMPILASI DATA SPASIAL PENCARI KERJA TAHUN 2019-2022 KOTA TANGERANG

▣ IDENTITAS INDIKATOR

Konsep dan Definisi	Melakukan pendataan variabel-variabel terkait survei pendataan lengkap data spasial Pencari Kerja Tahun 2019-2022 kota tangerang
Unit Penyelenggara	Dinas Komunikasi dan Informatika
Nama Indikator	Kompilasi Data Spasial Pencari Kerja Tahun 2019-2022 Kota Tangerang
Tujuan dan Kegunaan	Untuk menganalisis, memudahkan mengidentifikasi jumlah pencari kerja dengan unit di Wilayah Kota Tangerang, dan memberikan penjabaran deskripsi yang terperinci pada kriteria atau lokasi yang ditetapkan.
Interpretasi	Jumlah Pencari Kerja Tahun 2019-2022 di Kota Tangerang

▣ DATA

Data yang Dikumpulkan	Kompilasi Data Spasial Pencari Kerja Tahun 2019-2022 Kota Tangerang
Periodisasi	Tahunan

▣ METODOLOGI

Unit Observasi	Dinas Ketenagakerjaan
Tingkat Penyajian	Kabupaten/Kota
Rumus	-

KOMPILASI DATA SPASIAL ZONASI COVID-19 TAHUN 2022 KOTA TANGERANG

▣ IDENTITAS INDIKATOR

Konsep dan Definisi	Melakukan pendataan variabel-variabel terkait survei pendataan lengkap data spasial Zonasi Covid-19 Tahun 2022 kota tangerang
Unit Penyelenggara	Dinas Komunikasi dan Informatika
Nama Indikator	Kompilasi Data Spasial Zonasi Covid-19 Tahun 2022 Kota Tangerang
Tujuan dan Kegunaan	Untuk menganalisis, memudahkan menampilkan data persebaran peta zonasi covid-19, untuk mengetahui kondisi terupdate zonasi covid-19 di Wilayah Kota Tangerang baik tingkat Kecamatan, Kelurahan, Rukun Warga (RW) dan Rukun Tetangga (RT) atau PSBL Mikro.
Interpretasi	Jumlah Data Zonasi Covid-19 (Merah, Orange, Kuning, dan Hijau) Tahun 2022 Kota Tangerang

▣ DATA

Data yang Dikumpulkan	Kompilasi Data Spasial Zonasi Covid-19 Tahun 2022 Kota Tangerang
Periodisasi	Harian

▣ METODOLOGI

Unit Observasi	Dinas Kesehatan
Tingkat Penyajian	Kabupaten/Kota
Rumus	-

02

SURVEI STATISTIK SEKTORAL

PENDATAAN LENGKAP DATA SPASIAL JEMBATAN KOTA TANGERANG

▣ IDENTITAS INDIKATOR

Konsep dan Definisi	Melakukan pendataan variabel-variabel terkait survei pendataan lengkap data jembatan Kota Tangerang
Unit Penyelenggara	Dinas Komunikasi dan Informatika
Nama Indikator	Pendataan Lengkap Data Spasial Jembatan Kota Tangerang
Tujuan dan Kegunaan	Untuk menganalisis penambahan lokasi baru, mengetahui jumlah dan kondisi jembatan sehingga dapat dimanfaatkan oleh masyarakat Kota Tangerang sesuai kebutuhan.
Interpretasi	Jumlah Jembatan yang ada di Kota Tangerang

▣ DATA

Data yang Dikumpulkan	Pendataan Lengkap Data Spasial Jembatan Kota Tangerang
Periodisasi	Hanya sekali

▣ METODOLOGI

Unit Observasi	Dinas Pekerjaan Umum dan Penataan Ruang
Tingkat Penyajian	Kota Tangerang
Rumus	-

PENDATAAN LENGKAP DATA SPASIAL UPT DAN POS PEMADAM KEBAKARAN KOTA TANGERANG

▣ IDENTITAS INDIKATOR

Konsep dan Definisi	Melakukan pendataan variabel-variabel terkait survei pendataan lengkap data spasial UPT dan Pos Pemadam Kebakaran Kota Tangerang
Unit Penyelenggara	Dinas Komunikasi dan Informatika
Nama Indikator	Pendataan Lengkap Data Spasial Upt Dan Pos Pemadam Kebakaran Kota Tangerang
Tujuan dan Kegunaan	Untuk menganalisis penambahan lokasi baru, mengetahui jumlah UPT dan Pos Pemadam sehingga dapat di manfaatkan oleh Masyarakat Kota Tangerang sesuai kebutuhan.
Interpretasi	Jumlah UPT dan Pos Pemadam Kebakaran yang ada di Kota Tangerang

▣ DATA

Data yang Dikumpulkan	Pendataan Lengkap Data Spasial UPT dan Pos Pemadam Kebakaran Kota Tangerang
Periodisasi	Hanya sekali

▣ METODOLOGI

Unit Observasi	Dinas Penanggulangan Bencana Daerah
Tingkat Penyajian	Kabupaten/Kota
Rumus	-

PENDATAAN LENGKAP DATA SPASIAL SPBU DI WILAYAH KOTA TANGERANG

▣ IDENTITAS INDIKATOR

Konsep dan Definisi	Melakukan pendataan variabel-variabel terkait survei pendataan lengkap data spasial SPBU di wilayah Kota Tangerang
Unit Penyelenggara	Dinas Komunikasi dan Informatika
Nama Indikator	Pendataan Lengkap Data Spasial SPBU di Wilayah Kota Tangerang
Tujuan dan Kegunaan	Untuk menganalisis penambahan lokasi baru, mengetahui jumlah SPBU sehingga dapat di manfaatkan oleh Masyarakat Kota Tangerang sesuai kebutuhan.
Interpretasi	Jumlah SPBU yang ada di Kota Tangerang

▣ DATA

Data yang Dikumpulkan	Kompilasi Data Spasial SPBU Kota Tangerang
Periodisasi	Hanya sekali

▣ METODOLOGI

Unit Observasi	Dinas Perindustrian Perdagangan Koperasi dan UMKM
Tingkat Penyajian	Kabupaten/Kota
Rumus	-

PENDATAAN LENGKAP DATA SPASIAL PERPUSTAKAAN DI WILAYAH KOTA TANGERANG

▣ IDENTITAS INDIKATOR

Konsep dan Definisi	Melakukan pendataan variabel-variabel terkait survei pendataan lengkap data spasial Perpustakaan di wilayah Kota Tangerang
Unit Penyelenggara	Dinas Komunikasi dan Informatika
Nama Indikator	Pendataan Lengkap Data Spasial Perpustakaan di Wilayah Kota Tangerang
Tujuan dan Kegunaan	Untuk menganalisis penambahan lokasi baru, mengetahui jumlah Perpustakaan sehingga dapat di manfaatkan oleh Masyarakat Kota Tangerang sesuai kebutuhan.
Interpretasi	Jumlah Perpustakaan yang ada di Kota Tangerang

▣ DATA

Data yang Dikumpulkan	Kompilasi Data Spasial Perpustakaan Kota Tangerang
Periodisasi	Hanya sekali

▣ METODOLOGI

Unit Observasi	Dinas Perpustakaan dan Arsip Daerah
Tingkat Penyajian	Kabupaten/Kota
Rumus	-

PENDATAAN LENGKAP DATA SPASIAL BATAS RW RT KOTA TANGERANG

▣ IDENTITAS INDIKATOR

Konsep dan Definisi	Melakukan pendataan variabel-variabel terkait survei pendataan lengkap data spasial batas rw rt kota tangerang
Unit Penyelenggara	Dinas Komunikasi dan Informatika
Nama Indikator	Pendataan Lengkap Data Spasial Batas RW RT Kota Tangerang
Tujuan dan Kegunaan	Untuk menganalisis batas RW dan RT, mengetahui jumlah RW dan RT sehingga dapat dimanfaatkan oleh Masyarakat Kota Tangerang sesuai kebutuhan.
Interpretasi	Jumlah RW dan RT yang ada di Kota Tangerang

▣ DATA

Data yang Dikumpulkan	Kompilasi Data Spasial Batas RW RT Kota Tangerang
Periodisasi	Hanya sekali

▣ METODOLOGI

Unit Observasi	Sekretariat Daerah
Tingkat Penyajian	Kabupaten/Kota
Rumus	-

PENDATAAN LENGKAP DATA SPASIAL TAMAN KOTA DI WILAYAH KOTA TANGERANG

▣ IDENTITAS INDIKATOR

Konsep dan Definisi	Melakukan pendataan variabel-variabel terkait survei pendataan lengkap data spasial Taman Kota di Wilayah Kota Tangerang
Unit Penyelenggara	Dinas Komunikasi dan Informatika
Nama Indikator	Pendataan Lengkap Data Spasial Taman Kota di Wilayah Kota Tangerang
Tujuan dan Kegunaan	Untuk menganalisis penambahan lokasi baru, mengetahui jumlah Taman Kota sehingga dapat di manfaatkan oleh Masyarakat Kota Tangerang sesuai kebutuhan.
Interpretasi	Jumlah Taman Kota yang ada di Kota Tangerang

▣ DATA

Data yang Dikumpulkan	Kompilasi Data Spasial Taman Kota di Kota Tangerang
Periodisasi	Hanya sekali

▣ METODOLOGI

Unit Observasi	Dinas Kebudayaan dan Pariwisata
Tingkat Penyajian	Kabupaten/Kota
Rumus	-

PENDATAAN LENGKAP DATA SPASIAL CAGAR BUDAYA KOTA TANGERANG

▫ IDENTITAS INDIKATOR

Konsep dan Definisi	Melakukan pendataan variabel-variabel terkait survei pendataan lengkap data spasial Cagar Budaya Kota Tangerang
Unit Penyelenggara	Dinas Komunikasi dan Informatika
Nama Indikator	Pendataan Lengkap Data Spasial Cagar Budaya Kota Tangerang
Tujuan dan Kegunaan	Untuk menganalisis penambahan lokasi baru, mengetahui jumlah Cagar Budaya sehingga dapat di manfaatkan oleh Masyarakat Kota Tangerang sesuai kebutuhan.
Interpretasi	Jumlah Cagar Budaya yang ada di Kota Tangerang

▫ DATA

Data yang Dikumpulkan	Kompilasi Data Spasial Cagar Budaya Kota Tangerang
Periodisasi	Hanya sekali

▫ METODOLOGI

Unit Observasi	Dinas Kebudayaan dan Pariwisata
Tingkat Penyajian	Kabupaten/Kota

Rumus

PENDATAAN LENGKAP DATA SPASIAL TPS KOTA TANGERANG

▣ IDENTITAS INDIKATOR

Konsep dan Definisi	Melakukan pendataan variabel-variabel terkait survei pendataan lengkap data spasial TPS Kota Tangerang
Unit Penyelenggara	Dinas Komunikasi dan Informatika
Nama Indikator	Pendataan Lengkap Data Spasial Sebaran Lokasi TPS Kota Tangerang
Tujuan dan Kegunaan	Untuk menganalisis penambahan lokasi baru, mengetahui jumlah TPS sehingga dapat di manfaatkan oleh Masyarakat Kota Tangerang sesuai kebutuhan.
Interpretasi	Jumlah TPS yang ada di Kota Tangerang

▣ DATA

Data yang Dikumpulkan	Kompilasi Data Spasial TPS Kota Tangerang
Periodisasi	Hanya sekali

▣ METODOLOGI

Unit Observasi	Dinas Lingkungan Hidup
Tingkat Penyajian	Kabupaten/Kota
Rumus	-

PENDATAAN LENGKAP DATA SPASIAL SEBARAN LOKASI SMP KOTA TANGERANG

▣ IDENTITAS INDIKATOR

Konsep dan Definisi	Melakukan pendataan variabel-variabel terkait survei pendataan lengkap data spasial SMP Kota Tangerang
Unit Penyelenggara	Dinas Komunikasi dan Informatika
Nama Indikator	Pemetaan Lengkap Data Spasial Sebaran Lokasi SMP Kota Tangerang
Tujuan dan Kegunaan	Untuk menganalisis penambahan lokasi baru, mengetahui jumlah SMP sehingga dapat di manfaatkan oleh Masyarakat Kota Tangerang sesuai kebutuhan.
Interpretasi	Jumlah Lokasi SMP di Kota Tangerang

▣ DATA

Data yang Dikumpulkan	Kompilasi Data Spasial SMP Kota Tangerang
Periodisasi	Hanya sekali

▣ METODOLOGI

Unit Observasi	Dinas Pendidikan
Tingkat Penyajian	Kabupaten/Kota
Rumus	-

PENDATAAN LENGKAP DATA SPASIAL SEBARAN LOKASI SMA & SMK KOTA TANGERANG

▣ IDENTITAS INDIKATOR

Konsep dan Definisi	Melakukan pendataan variabel-variabel terkait survei pendataan lengkap data spasial SMA dan SMK Kota Tangerang
Unit Penyelenggara	Dinas Komunikasi dan Informatika
Nama Indikator	Pendataan Lengkap Data Spasial Sebaran Lokasi SMA dan SMK Kota Tangerang
Tujuan dan Kegunaan	Untuk menganalisis penambahan lokasi baru, mengetahui jumlah SMA & SMK sehingga dapat di manfaatkan oleh Masyarakat Kota Tangerang sesuai kebutuhan.
Interpretasi	Jumlah SMA dan SMK di Kota Tangerang

▣ DATA

Data yang Dikumpulkan	Kompilasi Data Spasial SMA & SMK Kota Tangerang
Periodisasi	Hanya sekali

▣ METODOLOGI

Unit Observasi	Dinas Pendidikan
Tingkat Penyajian	Kabupaten/Kota

Rumus

PENDATAAN LENGKAP DATA SPASIAL SEBARAN LOKASI SLB DAN SDLB KOTA TANGERANG

▣ IDENTITAS INDIKATOR

Konsep dan Definisi	Melakukan pendataan variabel-variabel terkait survei pendataan lengkap data spasial SLB dan SDLB Kota Tangerang
Unit Penyelenggara	Dinas Komunikasi dan Informatika
Nama Indikator	Pendataan Lengkap Data Spasial Sebaran Lokasi SLB dan SDLB Kota Tangerang
Tujuan dan Kegunaan	Untuk menganalisis penambahan lokasi baru, mengetahui jumlah SLB dan SDLB sehingga dapat di manfaatkan oleh Masyarakat Kota Tangerang sesuai kebutuhan.
Interpretasi	Jumlah SLB dan SDLB di Kota Tangerang

▣ DATA

Data yang Dikumpulkan	Kompilasi Data Spasial SLB dan SDLB Kota Tangerang
Periodisasi	Hanya sekali

▣ METODOLOGI

Unit Observasi	Dinas Pendidikan
Tingkat Penyajian	Kabupaten/Kota
Rumus	-

PENDATAAN LENGKAP DATA SPASIAL LOKASI SEBARAN SD KOTA TANGERANG

▣ IDENTITAS INDIKATOR

Konsep dan Definisi	Melakukan pendataan variabel-variabel terkait survei pendataan lengkap data spasial SD Kota Tangerang
Unit Penyelenggara	Dinas Komunikasi dan Informatika
Nama Indikator	Pendataan Lengkap Data Spasial Sebaran Lokasi SD Kota Tangerang
Tujuan dan Kegunaan	Untuk menganalisis penambahan lokasi baru, mengetahui jumlah SD sehingga dapat di manfaatkan oleh Masyarakat Kota Tangerang sesuai kebutuhan.
Interpretasi	Jumlah SD di Kota Tangerang

▣ DATA

Data yang Dikumpulkan	Kompilasi Data Spasial SD Kota Tangerang
Periodisasi	Hanya sekali

▣ METODOLOGI

Unit Observasi	Dinas Pendidikan
Tingkat Penyajian	Kabupaten/Kota
Rumus	-

PENDATAAN LENGKAP DATA SPASIAL SEBARAN LOKASI PKBM KOTA TANGERANG

▣ IDENTITAS INDIKATOR

Konsep dan Definisi	Melakukan pendataan variabel-variabel terkait survei pendataan lengkap data spasial PKBM Kota Tangerang
Unit Penyelenggara	Dinas Komunikasi dan Informatika
Nama Indikator	Pendataan Lengkap Spasial Sebaran Lokasi PKBM Kota Tangerang
Tujuan dan Kegunaan	Untuk menganalisis penambahan lokasi baru, mengetahui jumlah PKBM sehingga dapat di manfaatkan oleh Masyarakat Kota Tangerang sesuai kebutuhan.
Interpretasi	Jumlah PKBM di Kota Tangerang

▣ DATA

Data yang Dikumpulkan	Kompilasi Data Spasial PKBM Kota Tangerang
Periodisasi	Hanya sekali

▣ METODOLOGI

Unit Observasi	Dinas Pendidikan
Tingkat Penyajian	Kabupaten/Kota
Rumus	-

PENDATAAN LENGKAP DATA SPASIAL INTERNET KANTOR PEMERINTAH KOTA TANGERANG

▣ IDENTITAS INDIKATOR

Konsep dan Definisi	Melakukan pendataan variabel-variabel terkait survei pendataan lengkap data spasial Internet Kantor Pemerintahan Kota Tangerang
Unit Penyelenggara	Dinas Komunikasi dan Informatika
Nama Indikator	Pendataan Lengkap Data Spasial Internet Kantor Pemerintah Kota Tangerang
Tujuan dan Kegunaan	Untuk menganalisis penambahan lokasi baru, mengetahui jumlah Internet Kantor Pemerintah sehingga dapat di manfaatkan oleh Masyarakat Kota Tangerang sesuai kebutuhan.
Interpretasi	Jumlah Internet Kantor Pemerintah di Kota Tangerang

▣ DATA

Data yang Dikumpulkan	Kompilasi Data Spasial Internet Kantor Pemerintah Kota Tangerang
Periodisasi	Hanya sekali

▣ METODOLOGI

Unit Observasi	Dinas Komunikasi dan Informatika
Tingkat Penyajian	Kabupaten/Kota
Rumus	-

PENDATAAN LENGKAP DATA SPASIAL RUTE SI BENTENG KOTA TANGERANG

▫ IDENTITAS INDIKATOR

Konsep dan Definisi	Melakukan pendataan variabel-variabel terkait survei pendataan lengkap data spasial Rute Si Benteng Kota Tangerang
Unit Penyelenggara	Dinas Komunikasi dan Informatika
Nama Indikator	Pendataan Lengkap Data Spasial Rute Si Benteng Kota Tangerang
Tujuan dan Kegunaan	Untuk menganalisis penambahan Rute baru Si Benteng, mengetahui jumlah Rute Si Benteng sehingga dapat di manfaatkan oleh Masyarakat Kota Tangerang sesuai kebutuhan.
Interpretasi	Jumlah Rute Si Benteng di Kota Tangerang

▫ DATA

Data yang Dikumpulkan	Kompilasi Data Spasial Rute Si Benteng Kota Tangerang
Periodisasi	Hanya sekali

▫ METODOLOGI

Unit Observasi	Dinas Perhubungan
Tingkat Penyajian	Kabupaten/Kota
Rumus	-

PENDATAAN LENGKAP DATA SPASIAL RUMAH SAKIT DAN PUSKESMAS PEMERINTAH KOTA TANGERANG

▣ IDENTITAS INDIKATOR

Konsep dan Definisi	Melakukan pendataan variabel-variabel terkait survei pendataan lengkap data spasial Rumah Sakit dan Puskesmas Pemerintah Kota Tangerang
Unit Penyelenggara	Dinas Komunikasi dan Informatika
Nama Indikator	Pendataan Lengkap Data Spasial Rumah Sakit dan Puskesmas Pemerintah Kota Tangerang
Tujuan dan Kegunaan	Untuk menganalisis penambahan lokasi baru, mengetahui jumlah Rumah Sakit dan Puskesmas Pemerintah sehingga dapat di manfaatkan oleh Masyarakat Kota Tangerang sesuai kebutuhan.
Interpretasi	Jumlah Rumah Sakit dan Puskesmas Pemerintah di Kota Tangerang

▣ DATA

Data yang Dikumpulkan	Kompilasi Data Spasial Rumah Sakit dan Puskesmas Pemerintah Kota Tangerang
Periodisasi	Hanya sekali

▣ METODOLOGI

Unit Observasi	Dinas Kesehatan
Tingkat Penyajian	Kabupaten/kota
Rumus	-

PENDATAAN LENGKAP DATA SPASIAL BANK SAMPAH KOTA TANGERANG

▫ IDENTITAS INDIKATOR

Konsep dan Definisi	Melakukan pendataan variabel-variabel terkait survei pendataan lengkap data spasial Bank Sampah Kota Tangerang
Unit Penyelenggara	Dinas Komunikasi dan Informatika
Nama Indikator	Pendataan Lengkap Data Spasial Bank Sampah Kota Tangerang
Tujuan dan Kegunaan	Untuk menganalisis penambahan lokasi baru, mengetahui jumlah Bank Sampah sehingga dapat di manfaatkan oleh Masyarakat Kota Tangerang sesuai kebutuhan.
Interpretasi	Jumlah Bank Sampah di Kota Tangerang

▫ DATA

Data yang Dikumpulkan	Kompilasi Data Spasial Bank Sampah Kota Tangerang
Periodisasi	Hanya sekali

▫ METODOLOGI

Unit Observasi	Dinas Lingkungan Hidup
Tingkat Penyajian	Kabupaten/Kota
Rumus	-

PENDATAAN LENGKAP DATA SPASIAL PJU KOTA TANGERANG

▣ IDENTITAS INDIKATOR

Konsep dan Definisi	Melakukan pendataan variabel-variabel terkait survei pendataan lengkap data spasial PJU Kota Tangerang
Unit Penyelenggara	Dinas Komunikasi dan Informatika
Nama Indikator	Pendataan Lengkap Data Spasial PJU Kota Tangerang
Tujuan dan Kegunaan	Untuk menganalisis penambahan lokasi baru, mengetahui jumlah PJU sehingga dapat di manfaatkan oleh Masyarakat Kota Tangerang sesuai kebutuhan.
Interpretasi	Jumlah PJU di Kota Tangerang

▣ DATA

Data yang Dikumpulkan	Kompilasi Data Spasial PJU Kota Tangerang
Periodisasi	Hanya sekali

▣ METODOLOGI

Unit Observasi	Dinas Perhubungan
Tingkat Penyajian	Kabupaten/Kota
Rumus	-

PENDATAAN LENGKAP DATA SPASIAL TPS3R KOTA TANGERANG

▫ IDENTITAS INDIKATOR

Konsep dan Definisi	Melakukan pendataan variabel-variabel terkait survei pendataan lengkap data spasial TPS3R Kota Tangerang
Unit Penyelenggara	Dinas Komunikasi dan Informatika
Nama Indikator	Pendataan Lengkap Data Spasial TPS3R Kota Tangerang
Tujuan dan Kegunaan	Untuk menganalisis penambahan lokasi baru, mengetahui jumlah TPS3R sehingga dapat di manfaatkan oleh Masyarakat Kota Tangerang sesuai kebutuhan.
Interpretasi	Jumlah TPS3R di Kota Tangerang

▫ DATA

Data yang Dikumpulkan	Data Kompilasi Data Spasial Demografi Tahun 2018-2021 Kota Tangerang
Periodisasi	Hanya sekali

▫ METODOLOGI

Unit Observasi	Dinas Lingkungan Hidup
Tingkat Penyajian	Kabupaten/Kota
Rumus	-

PENDATAAN LENGKAP DATA SPASIAL WIFI PEMERINTAH (RW NET) KOTA TANGERANG

▣ IDENTITAS INDIKATOR

Konsep dan Definisi	Melakukan pendataan variabel-variabel terkait survei pendataan lengkap data spasial Wifi Pemerintah (RW NET) Kota Tangerang
Unit Penyelenggara	Dinas Komunikasi dan Informatika
Nama Indikator	Pendataan Lengkap Data Spasial Wifi Pemerintah (RW NET) Kota Tangerang
Tujuan dan Kegunaan	Untuk menganalisis penambahan lokasi baru, mengetahui jumlah Wifi Pemerintah (RW NET) sehingga dapat di manfaatkan oleh Masyarakat Kota Tangerang sesuai kebutuhan.
Interpretasi	Jumlah Wifi Pemerintah (RW NET) di Kota Tangerang

▣ DATA

Data yang Dikumpulkan	Kompilasi Data Spasial Wifi Pemerintah (RW NET) Kota Tangerang
Periodisasi	Hanya sekali

▣ METODOLOGI

Unit Observasi	Dinas Komunikasi dan Informatika
Tingkat Penyajian	Kabupaten/Kota
Rumus	-

PENDATAAN LENGKAP DATA SPASIAL SEBARAN LOKASI KB,TK, DAN SPS KOTA TANGERANG

▣ IDENTITAS INDIKATOR

Konsep dan Definisi	Melakukan pendataan variabel-variabel terkait survei pendataan lengkap data spasial KB, TK, dan SPS Kota Tangerang
Unit Penyelenggara	Dinas Komunikasi dan Informatika
Nama Indikator	Pendataan Lengkap Data Spasial Sebaran Lokasi KB, TK, dan SPS Kota Tangerang
Tujuan dan Kegunaan	Untuk menganalisis penambahan lokasi baru, mengetahui jumlah KB, TK, dan SPS sehingga dapat di manfaatkan oleh Masyarakat Kota Tangerang sesuai kebutuhan.
Interpretasi	Jumlah KB, TK, dan SPS di Kota Tangerang

▣ DATA

Data yang Dikumpulkan	Kompilasi Data Spasial KB, TK, dan SPS Kota Tangerang
Periodisasi	Hanya sekali

▣ METODOLOGI

Unit Observasi	Dinas Pendidikan
Tingkat Penyajian	Kota Tangerang
Rumus	-

SURVEI KEPUASAN MASYARAKAT PENGGUNA JASA LAYANAN INFORMASI TEKNOLOGI (IT) KOTA TANGERANG TAHUN 2022

▫ IDENTITAS INDIKATOR

Konsep dan Definisi	Melakukan pendataan variabel-variabel terkait survei pendataan lengkap Kepuasan Masyarakat Kota Tangerang yang menggunakan Jasa Layanan Informasi Teknologi (IT) Tahun 2022
Unit Penyelenggara	Dinas Komunikasi dan Informatika
Nama Indikator	Indeks Kepuasan Masyarakat Kota Tangerang yang menggunakan Jasa Layanan Informasi Teknologi (IT)
Tujuan dan Kegunaan	Untuk mendapatkan data tingkat kepuasan masyarakat Kota Tangerang terhadap pelayanan publik.

Interpretasi

Nilai	Nilai Interval	Nilai Hasil Interval Konversi	Mutu	Kinerja Unit
1	1,00- 2,5996	25,00- 64,99	D	Tidak Baik
2	2,60 - 3,064	65,00 - 76,60	C	Kurang
3	3,0644-3,532	76,61 -88,30	B	Baik
4	3,5324-4,00	88,31-100,00	A	Sangat

▫ DATA

Data yang Dikumpulkan	Indeks Kepuasan Masyarakat Kota Tangerang yang menggunakan Jasa Layanan Informasi Teknologi (IT)
Periodisasi	Tahunan

▫ METODOLOGI

Unit Observasi	Masyarakat Kota Tangerang
Tingkat Penyajian	Kabupaten/Kota

Rumus

$$\text{Bobot nilai tertimbang} = \frac{\text{Jumlah Bobot}}{\text{Jumlah Unsur}} = \frac{1}{9} = 0.11$$

$$IKM = \frac{\text{Total dari nilai persepsi per unsur}}{\text{Total unsur yang terisi}} \times \text{nilai penimbang}$$

SURVEI KEPUASAN MASYARAKAT APLIKASI JOB FAIR ONLINE KOTA TANGERANG TAHUN 2022

▫ IDENTITAS INDIKATOR

Konsep dan Definisi	Melakukan pendataan variabel-variabel terkait survei pendataan lengkap Kepuasan Masyarakat Kota Tangerang yang menggunakan Aplikasi Job Fair Online Tahun 2022
Unit Penyelenggara	Dinas Komunikasi dan Informatika
Nama Indikator	Indeks Kepuasan Masyarakat Kota Tangerang yang menggunakan Aplikasi Job fair
Tujuan dan Kegunaan	Untuk mendapatkan data tingkat kepuasan masyarakat Kota Tangerang terhadap pelayanan publik.

Interpretasi

Nilai	Nilai Interval	Nilai Hasil Interval Konversi	Mutu	Kinerja Unit
1	1,00- 2,5996	25,00- 64,99	D	Tidak Baik
2	2,60 - 3,064	65,00 - 76,60	C	Kurang
3	3,0644-3,532	76,61 -88,30	B	Baik
4	3,5324-4,00	88,31-100,00	A	Sangat

▫ DATA

Data yang Dikumpulkan	Indeks Kepuasan Masyarakat Kota Tangerang yang menggunakan Aplikasi Job Fair Online
Periodisasi	Tahunan

▫ METODOLOGI

Unit Observasi	Masyarakat Kota Tangerang
Tingkat Penyajian	Kabupaten/Kota

Rumus

$$\text{Bobot nilai tertimbang} = \frac{\text{Jumlah Bobot}}{\text{Jumlah Unsur}} = \frac{1}{9} = 0.11$$

$$IKM = \frac{\text{Total dari nilai persepsi per unsur}}{\text{Total unsur yang terisi}} \times \text{nilai penimbang}$$

PENDATAAN LENGKAP DATA SPASIAL SARANA PERIBADATAN KOTA TANGERANG

▣ IDENTITAS INDIKATOR

Konsep dan Definisi	Melakukan pendataan variabel-variabel terkait survei pendataan lengkap data spasial Sarana Peribadatan Kota Tangerang
Unit Penyelenggara	Dinas Komunikasi dan Informatika
Nama Indikator	Pendataan Lengkap Data Spasial Peribadatan Kota Tangerang
Tujuan dan Kegunaan	Untuk menganalisis penambahan lokasi baru, mengetahui jumlah Sarana Peribadatan sehingga dapat di manfaatkan oleh Masyarakat Kota Tangerang sesuai kebutuhan.
Interpretasi	Jumlah Sarana Peribadatan di Kota Tangerang

▣ DATA

Data yang Dikumpulkan	Kompilasi Data Spasial Sarana Peribadatan Kota Tangerang
Periodisasi	Hanya sekali

▣ METODOLOGI

Unit Observasi	Kementerian Agama dan Sekretariat Daerah Kota Tangerang
Tingkat Penyajian	Kabupaten/Kota
Rumus	-

PENDATAAN LENGKAP DATA SPASIAL JARINGAN JALAN KOTA TANGERANG

▫ IDENTITAS INDIKATOR

Konsep dan Definisi	Melakukan pendataan variabel-variabel terkait survei pendataan lengkap data spasial Jaringan Jalan Kota Tangerang
Unit Penyelenggara	Dinas Komunikasi dan Informatika
Nama Indikator	Pendataan Lengkap Data Spasial Jaringan Jalan Kota Tangerang
Tujuan dan Kegunaan	Untuk menganalisis penambahan lokasi baru, mengetahui jumlah Jaringan Jalan sehingga dapat di manfaatkan oleh Masyarakat Kota Tangerang sesuai kebutuhan.
Interpretasi	Jumlah Jalan yang ada di Kota Tangerang

▫ DATA

Data yang Dikumpulkan	Kompilasi Data Spasial Jaringan Jalan Kota Tangerang
Periodisasi	Hanya sekali

▫ METODOLOGI

Unit Observasi	Dinas Perhubungan
Tingkat Penyajian	Kabupaten/Kota
Rumus	-

PENDATAAN LENGKAP DATA SPASIAL KIM (KELOMPOK INFORMASI MASYARAKAT) KOTA TANGERANG

▫ IDENTITAS INDIKATOR

Konsep dan Definisi	Melakukan pendataan variabel-variabel terkait survei pendataan lengkap data spasial KIM (Kelompok Informasi Masyarakat) Kota Tangerang
Unit Penyelenggara	Dinas Komunikasi dan Informatika
Nama Indikator	Pendataan Lengkap Data Spasial KIM (Kelompok Informasi Masyarakat) Kota Tangerang
Tujuan dan Kegunaan	Untuk menganalisis penambahan lokasi baru, mengetahui jumlah KIM (Kelompok Informasi Masyarakat) sehingga dapat di manfaatkan oleh Masyarakat Kota Tangerang sesuai kebutuhan.
Interpretasi	Jumlah Kelompok Informasi Masyarakat (KIM) Kota Tangerang

▫ DATA

Data yang Dikumpulkan	Kompilasi Data Spasial KIM (Kelompok Informasi Masyarakat) Kota Tangerang
Periodisasi	Hanya sekali

▫ METODOLOGI

Unit Observasi	Dinas Komunikasi dan Informatika
Tingkat Penyajian	Kabupaten/Kota
Rumus	-

03

FORMULIR MS-IND KOMPILASI PRODUK ADMINISTRASI

METADATA STATISTIK INDIKATOR

Keterangan Kegiatan Statistik																
Nama Kegiatan		Instansi : Dinas Komunikasi dan Informatika Kota Tangerang														
Kode Kegiatan (diisi oleh petugas)		Unit Kerja Eselon I : Unit Kerja Eselon II : Kepala Dinas Komunikasi dan Informatika Unit Kerja Eselon III : Kepala Bidang Statistik dan Pemberdayaan TIK														
No.	Nama Indikator	Konsep	Definisi	Interpretasi	Metode/Rumus Penghitungan	Ukuran	Satuan	Klasifikasi Penyajian	Jika Kolom (10) berkode 1		Jika Kolom (10) berkode 2			Apakah Kolom (2) Data Indeks Umum?		
									Publikasi Ketersediaan	Nama	Kegiatan Penghasil	Kode Keg. (diisi petugas)	Nama	Level Estimasi	Ya	Tidak
(1)	(2)	(3)	(4)	(5)	(6)	(7)	(8)	(9)	(10)	(11)	(12)	(13)	(14)	(15)	(16)	(17)
1	Kompilasi Data Spasial Demografi Tahun 2018-2021 Kota Tangerang	Kompilasi Data Spasial Demografi Tahun 2018-2021 di Kota Tangerang	Melakukan pendataan variabel-variabel terkait survei pendataan lengkap data spasial Demografi Tahun 2018-2021 kota tangerang	Kompilasi Data Spasial Demografi Tahun 2018-2021 di Kota Tangerang		-	-	Wilayah Kota Tangerang	Ya 1	Peta Sebaran Demografi Tahun 2018-2021 Kota Tangerang https://maps.tangerangkota.go.id/demografi/	1. Kelurahan 2. Kecamatan 3. Jumlah Penduduk 4. Jumlah KK 5. Luas Wilayah 6. Kepadatan Penduduk 7. Perpindahan Penduduk 8. Jumlah Mortalitas 9. Perubahan Data Penduduk 10. Wajib KTP 11. Agama 12. Jenis Kelamin 13. Status Kawin 14. Usia (Range) 15. Usia Pendidikan 16. Status Pendidikan 17. Golongan Darah 18. Pekerjaan 19. Sumber Data				Kota	Ya 1

Tangerang, Juli 2022

Mengetahui
Kepala Bidang
Statistik dan Pemberdayaan TIK

ANTON RYANTO, ST. MT
NIP. 19671212 199703 1 003

METADATA STATISTIK
INDIKATOR

Keterangan Kegiatan Statistik																	
Nama Kegiatan		Instansi : Dinas Komunikasi dan Informatika Kota Tangerang															
Kode Kegiatan (diisi oleh petugas)		Penyelenggara															
KOMPILASI DATA SPASIAL COVID-19 TAHUN 2020 - 2022 KOTA TANGERANG		Unit Kerja Eselon I															
K-22.3671.002		Unit Kerja Eselon II : Kepala Dinas Komunikasi dan Informatika															
		Unit Kerja Eselon III : Kepala Bidang Statistik dan Pemberdayaan TIK															
No.	Nama Indikator	Konsep	Definisi	Interpretasi	Metode/Rumus Penghitungan	Ukuran	Satuan	Klasifikasi Penyajian	Apakah Kolom (2) Indikator Komposit?		Jika Kolom (10) berkode 1			Jika Kolom (10) berkode 2			Apakah Kolom (2) Dapat Diakses Umum?
									Ya	Tidak	Publikasi Ketersediaan	Nama	Kegiatan Penghasil	Kode Keg. (diisi petugas)	Nama	Level Estimasi	
(1)	(2)	(3)	(4)	(5)	(6)	(7)	(8)	(9)	(10)	(11)	(12)	(13)	(14)	(15)	(16)	(17)	
1	Kompilasi Data Spasial Covid-19 Tahun 2020 - 2022 Kota Tangerang	Kompilasi Data Spasial Dashboard Covid-19 Tahun 2020 - 2022 Kota Tangerang	Melakukan pendataan variabel-variabel terkait survei kompilasi data spasial covid-19 tahun 2020 - 2022 Kota Tangerang	Kompilasi Data Spasial Covid-19 Tahun 2020 - 2022 Kota Tangerang	-	-	-	Wilayah Kota Tangerang	1	KOMPILASI DATA SPASIAL COVID-19 TAHUN 2020 - 2022 KOTA TANGERANG https://maps.tangerangkota.go.id/corona/	1. Terkonfirmasi Total di Kota Tangerang 2. Terkonfirmasi dalam Perawatan di Kota Tangerang 3. Terkonfirmasi Sembuh di Kota Tangerang 4. Terkonfirmasi Meninggal di Kota Tangerang	-	-	-	Kota	1	

Tangerang, Juli 2022

Mengetahui
Kepala Bidang
Statistik dan Pemberdayaan TIKANTON RHYANTO, ST. MT
NIP. 19671212 199703 1 003

METADATA STATISTIK INDIKATOR

MS-Ind

Keterangan Kegiatan Statistik																			
Nama Kegiatan		Instansi : Dinas Komunikasi dan Informatika Kota Tangerang																	
Kode Kegiatan (diisi oleh petugas)		Penyelenggara																	
K-22.3671.003		Unit Kerja Eselon I Unit Kerja Eselon II Unit Kerja Eselon III																	
K-22.3671.003		Kepala Dinas Komunikasi dan Informatika Kepala Bidang Statistik dan Pemberdayaan TIK																	
No.	Nama Indikator (2)	Konsep (3)	Definisi (4)	Interpretasi (5)	Metode/Rumus Penghitungan (6)	Ukuran (7)	Satuan (8)	Klasifikasi Penyajian (9)	Apakah Kolom (2) Indikator Komposit? Ya -1 Tidak -2 (10)		Jika Kolom (10) berkode 1 Indikator Pembangun Publikasi Ketersediaan (11)		Jika Kolom (10) berkode 2 Variabel Pembangun Kegiatan Penghasil (13)		Kode Keg. (diisi petugas) (14)	Nama (15)	Level Estimasi (16)	Apakah Kolom (2) Ditampilkan Umum? Ya -1 Tidak -2 (17)	
1	Kompilasi Data Spasial Pencari Kerja Tahun 2019-2022 Kota Tangerang	Pencari Kerja Tahun 2019-2022 di Kota Tangerang	Melakukan pendataan variabel-variabel terkait survei pendataan lengkap data spasial Pencari Kerja Tahun 2019-2022 kota tangerang	Jumlah Pencari Kerja Tahun 2019-2022 di Kota Tangerang		-	-	Wilayah Kota Tangerang	1	1	Peta Sebaran Pencari Kerja Tahun 2019-2022 Kota Tangerang https://maps.tangerangkota.go.id/pencaker/						Kota	1	1

Tangerang, Juli 2022

Mengetahui
Kepala Bidang
Statistika dan Pemberdayaan TIK



ANTON RYANO, ST., MT
NIP. 19671212 199703 1 003


METADATA STATISTIK INDIKATOR

MS-Ind

Keterangan Kegiatan Statistik																			
Nama Kegiatan		Instansi : Dinas Komunikasi dan Informatika Kota Tangerang																	
Kode Kegiatan (diisi oleh petugas)		Penyelenggara																	
Kode Kegiatan (diisi oleh petugas)		Unit Kerja Eselon I Unit Kerja Eselon II Unit Kerja Eselon III																	
Kode Kegiatan (diisi oleh petugas)		Kepala Dinas Komunikasi dan Informatika Kepala Bidang Statistik dan Pemberdayaan TIK																	
No.	Nama Indikator	Konsep	Definisi	Interpretasi	Metode/Rumus Penghitungan	Ukuran	Satuan	Klasifikasi Penyajian	Apakah Kolom (2) Indikator Kompositif?		Jika Kolom (10) berkode 1 Indikator Pembangun			Jika Kolom (10) berkode 2 Variabel Pembangun			Apakah Kolom (2) Indikator Kompositif?		
									Ya -1	Tidak -2	Publikasi Ketersediaan	Nama	Kegiatan Penghasil	Kode Keg. (diisi petugas)	Nama	Level Estimasi	Ya -1	Tidak -2	
(1)	1	Kompilasi Data Spasial Zonasi Covid-19 Tahun 2022 Kota Tangerang	Melakukan pendataan variabel-variabel terkait survei pendataan lengkap data spasial Zonasi Covid-19 Tahun 2022 kota tangerang	Jumlah Data Zonasi Covid-19 (Merah, Orange, Kuning dan Hijau) Kota Tangerang		-	-	Wilayah Kota Tangerang	Ya -1	Tidak -2	(11)	(12)	(13)	(14)	(15)	(16)	(17)	Ya -1	Tidak -2
											Peta Sebaran Zonasi Covid-19 Tahun 2022 Kota Tangerang	1. Kecamatan 2. Kelurahan 3. RW 4. RT				Kota	1		
											https://maps.tangerangkota.go.id/zonasicovid19/zonasikecamatan/	5. Terkonfirmasi (Aktif Dalam Perawatan) 6. Zona (Merah, Orange, Kuning dan Hijau) 7. Penambahan Rumah Terkonfirmasi 7 Hari Terakhir							

Tangerang, Juli 2022

Mengetahui
Kepala Bidang
Statistik dan Pemberdayaan TIK


ANTON RYANTO, ST., MT
NIP. 19671212 199703 1 003

04

FORMULIR MS-IND SURVEI STATISTIK SEKTORAL

METADATA STATISTIK
INDIKATOR

MS-Ind

Keterangan Kegiatan Statistik																	
Nama Kegiatan		PENDATAAN LENGKAP DATA SPASIAL JEMBATAN KOTA TANGERANG															
Instansi		Dinas Komunikasi dan Informatika Kota Tangerang															
Unit Kerja Eselon I		Kepala Dinas Komunikasi dan Informatika															
Unit Kerja Eselon II		Kepala Bidang Statistik dan Pemberdayaan TIK															
Unit Kerja Eselon III		Kepala Bidang Statistik dan Pemberdayaan TIK															
Kode Kegiatan (diisi oleh petugas)		V-22.3671.001															
Penyelenggara																	
No.	Nama Indikator	Konsep	Definisi	Interpretasi	Metode/Rumus Penghitungan	Ukuran	Satuan	Klasifikasi Penyajian	Apakah Kolom (2) Indikator Komposit?		Jika Kolom (10) berkode 1		Jika Kolom (10) berkode 2			Apakah Kolom (2) Dapat Diakses Umum?	
									Ya -1	Tidak -2	Publikasi Ketersediaan	Nama	Kegiatan Penghasil	Kode Keg. (diisi petugas)	Nama		Level Estimasi
(1)	Pendataan Lengkap Data Spasial Jembatan Kota Tangerang	Jembatan Kota Tangerang	Melakukan pendataan variabel-variabel terkait survei pendataan lengkap data jembatan Kota Tangerang	Jumlah Jembatan Kota Tangerang	-	Jarak	Meter	Wilayah Kota Tangerang	1		PENDATAAN LENGKAP DATA SPASIAL JEMBATAN KOTA TANGERANG https://maps.tangerangkota.go.id/jembatan/						1

Tangerang, Juli 2022

Mengetahui
Kepala Bidang
Statistik dan Pemberdayaan TIK



ANTON RYANTO, ST, MT
NIP. 19671212 198703 1 003



METADATA STATISTIK INDIKATOR

Keterangan Kegiatan Statistik																		
Nama Kegiatan		PENDATAAN LENGKAP DATA SPASIAL UPT DAN POS PEMADAM KEBAKARAN KOTA TANGERANG																
Kode Kegiatan (dlist oleh petugas)		V-22.3671.002																
		Penyelenggara																
		Instansi : Dinas Komunikasi dan Informatika Kota Tangerang																
		Unit Kerja Eselon I :																
		Unit Kerja Eselon II : Kepala Dinas Komunikasi dan Informatika																
		Unit Kerja Eselon III : Kepala Bidang Statistik dan Pemberdayaan TIK																
No.	Nama Indikator	Konsep	Definisi	Interpretasi	Metode/Rumus Penghitungan	Ukuran	Satuan	Klasifikasi Penyajian	Apakah Kolom (2) Indikator Komposit?		Jika Kolom (10) berkode 1 Indikator Pembangunan		Jika Kolom (10) berkode 2 Variabel Pembangunan		Level Estimasi	Apakah Kolom (2) Dapat Dibaca Umum?		
									Ya	Tidak	Publikasi Ketersediaan	Nama	Kegiatan Penghasil	Kode Keg. (dlisti petugas)			Nama	Ya
(1)	1	Pendataan Lengkap Data Spasial Upt Dan Pos Pemadam Kebakaran Kota Tangerang	Melakukan pendataan variabel-variabel terkait survei pendataan lengkap data spasial UPT dan Pos Pemadam Kebakaran Kota Tangerang	Jumlah UPT Dan Pos Pemadam Kebakaran di Kota Tangerang	-	-	(Tanpa Satuan)	Wilayah Kota Tangerang	1	-1	1	-	-	-	(16)	Kota	(17)	
																		1

Tangerang, Juli 2022

Mengenalhaji
Kepala Bidang
Statistika dan Pemberdayaan TIK

ANTON SYANTO, ST, MT
NIP. 19671212 199703 1 003


METADATA STATISTIK INDIKATOR

MS-Ind

Keterangan Kegiatan Statistik																		
Nama Kegiatan	PENDATAAN LENGKAP DATA SPASIAL SPBU DI WILAYAH KOTA TANGERANG																	
Kode Kegiatan (diisi oleh petugas)	V-22.3671.003																	
		Instansi	Dinas Komunikasi dan Informatika Kota Tangerang															
		Unit Kerja Eselon I	: Kepala Dinas Komunikasi dan Informatika															
		Unit Kerja Eselon II	: Kepala Bidang Statistik dan Pemberdayaan TIK															
		Unit Kerja Eselon III	: Kepala Bidang Statistik dan Pemberdayaan TIK															
No.	Nama Indikator	Konsep	Definisi	Interpretasi	Metode/Rumus Penghitungan	Ukuran	Satuan	Klasifikasi Penyajian	Apakah Kolom (2) Indikator Komposit?	Jika Kolom (10) berkode 1		Jika Kolom (10) berkode 2		Apakah Kolom (2) Dapat Diakses Umum?				
(1)	(2)	(3)	(4)	(5)	(6)	(7)	(8)	(9)	Ya Tidak	(10) -1 -2	Publikasi Ketersediaan	Nama	Kegiatan Penghasil	Kode Keg. (diisi petugas)	Nama	Level Estimasi	Ya Tidak	(17) -1 -2
1	Pendataan Lengkap Data Spasial SPBU Di Wilayah Kota Tangerang	SPBU di Wilayah Kota Tangerang	Melakukan pendataan variabel-variabel terkait survei pendataan lengkap data spasial SPBU di wilayah Kota Tangerang	Jumlah SPBU di Wilayah Kota Tangerang	-	-	-	Wilayah Kota Tangerang	1		PENDATAAN LENGKAP DATA SPASIAL SPBU DI WILAYAH KOTA TANGERANG https://maps.tangerangkota.go.id/spbu/	1. Nama SPBU di Kota Tangerang 2. Nama Pemilik SPBU 3. Nomor telepon SPBU 4. Nama Kecamatan 5. Nama Kelurahan 6. Lokasi RW SPBU di Kota Tangerang 7. Lokasi RT SPBU di Kota Tangerang 8. Nomor Virtual Code SPBU 9. Jumlah Nozzle SPBU 10. Jumlah Restribusi per Nozzle SPBU 11. Alamat SPBU	-	-	-	Kota	1	-

Tangerang, Juli 2022

Mengetahui
Kepala Bidang
Statistik dan Pemberdayaan TIK



ANTON RIYANTO, ST., MT
NIP. 19671212 199703 1 003


METADATA STATISTIK INDIKATOR

MS-Ind

Keterangan Kegiatan Statistik														
Nama Kegiatan		Instansi : Dinas Komunikasi dan Informatika Kota Tangerang												
Kode Kegiatan (diisi oleh petugas)		Unit Kerja Eselon I : Unit Kerja Eselon II : Kepala Dinas Komunikasi dan Informatika Unit Kerja Eselon III : Kepala Bidang Statistik dan Pemberdayaan TIK												
No.	Nama Indikator	Konsep	Definisi	Interpretasi	Metode/Rumus Penghitungan	Ukuran	Satuan	Klasifikasi Penyajian	Jika Kolom (10) berkode 1		Jika Kolom (10) berkode 2		Level Estimasi	Apakah Kolom (2) Dapat Diakses Umum? Ya -1 Tidak -2
									Publikasi Ketersediaan	Nama	Kegiatan Penghasil	Kode Keg. (diisi petugas)		
(1)	1	Pendataan Lengkap Data Spasial Perustakaan Di Wilayah Kota Tangerang	Melakukan pendataan variabel -variabel terkait survei pendataan lengkap data spasial perustakaan di wilayah Kota Tangerang	Jumlah Perustakaan di Wilayah Kota Tangerang	-	-	-	Wilayah Kota Tangerang	1	1	-	-	-	1
									Ya	1. Nama Perustakaan di Kota Tangerang 2. Jumlah Buku di Perustakaan 3. Alamat perustakaan 4. Nama Kecamatan 5. Nama Kelurahan 6. RW di Kota Tangerang 7. RT di Kota Tangerang 8. Kode Unik Perustakaan			Kota	-

Tangerang, Juli 2022

Mengetahui
Kepala Bidang
Statistik dan Pemberdayaan TIK



ANTON RIYANTO, ST, MT
NIP. 19671212 199703 1 003



METADATA STATISTIK INDIKATOR

Keterangan Kegiatan Statistik																	
Nama Kegiatan		PENDATAAN LENGKAP DATA SPASIAL BATAS RW RT KOTA TANGERANG															
Kode Kegiatan (diisi oleh petugas)		V-22.3671.005															
Instansi		Dinas Komunikasi dan Informatika Kota Tangerang															
Unit Kerja Eselon I		Kepala Dinas Komunikasi dan Informatika															
Unit Kerja Eselon II		Kepala Bidang Statistik dan Pemberdayaan TIK															
Unit Kerja Eselon III																	
Penyelenggara																	
No.	Nama Indikator	Konsep	Definisi	Interpretasi	Metode/Rumus Penghitungan	Ukuran	Satuan	Klasifikasi Penyajian	Apakah Kolom (2) Indikator Kompositif?	Jika Kolom (10) berkode 1			Jika Kolom (10) berkode 2			Level Estimasi	Apakah Kolom (2) Dapat Diakses Umum?
(1)	(2)	(3)	(4)	(5)	(6)	(7)	(8)	(9)	Ya Tidak	(10)	Publikasi Ketersediaan	Nama	Kegiatan Penghasil	Kode Keg. (diisi petugas)	Nama	(16)	Ya Tidak
1	Pendataan Lengkap Data Spasial Batas RW RT Kota Tangerang	Batas RW RT Kota Tangerang	Melakukan pendataan variabel variabel terkait survei pendataan lengkap data spasial batas rw rt kota tangerang	Jumlah Batas RW RT Kota Tangerang	-	-	-	Wilayah Kota Tangerang	Ya Tidak	1	PENDATAAN LENGKAP DATA SPASIAL BATAS RW RT KOTA TANGERANG https://maps.tangerangkota.go.id/wilayah	-	-	-	-	Kota	Ya Tidak

Tangerang, Juli 2022

Mengetahui
Kepala Bidang
Statistika dan Pemberdayaan TIK

ANTON RYANTO, ST. MT
NIP. 19671212 199703 1 003


METADATA STATISTIK INDIKATOR

MS-Ind

Keterangan Kegiatan Statistik																	
Nama Kegiatan	PENDATAAN LENGKAP DATA SPASIAL TAMAN KOTA DI WILAYAH KOTA TANGERANG																
Kode Kegiatan (diisi oleh petugas)	Penyelenggara																
	Instansi Unit Kerja Eselon I Unit Kerja Eselon II Unit Kerja Eselon III	: Dinas Komunikasi dan Informatika Kota Tangerang : Kepala Dinas Komunikasi dan Informatika : Kepala Bidang Statistik dan Pemberdayaan TIK															
No.	Nama Indikator	Konsep	Definisi	Interpretasi	Metode/Rumus Penghitungan	Ukuran	Satuan	Klasifikasi Penyajian	Apakah Kolom (2) Indikator Kompositif?	Jika Kolom (10) berkode 1 Indikator Pembangun		Jika Kolom (10) berkode 2 Variabel Pembangun		Level Estimasi	Apakah Kolom (2) Data Bersifat Umum?		
									Ya -1 Tidak -2	(10)	(11) Publikasi Ketersediaan	(12) Nama	(13) Kegiatan Penghasil	(14) Kode Keg. (diisi petugas)	(15) Nama	(16) Kota	(17) Ya -1 Tidak -2
1	Pendataan Lengkap Data Spasial Taman Kota Di Wilayah Kota Tangerang	Taman Kota di Wilayah Kota Tangerang	Melakukan pendataan variabel-variabel terkait survei pendataan lengkap data spasial Taman Kota di Wilayah Kota Tangerang	Jumlah Taman Kota di Wilayah Kota Tangerang	-	-	-	Wilayah Kota Tangerang	Ya -1 Tidak -2	1	PENDATAAN LENGKAP DATA SPASIAL TAMAN KOTA DI WILAYAH KOTA TANGERANG https://maps.tangerangkota.go.id/tamankota/	1. Kategori Taman di Kota Tangerang 2. Nama Pengawas Taman 3. Luas Taman di Kota Tangerang 4. Kode Feature Taman 5. Nama Objek Taman di Kota Tangerang 6. Nama Kecamatan 7. Nama Kelurahan 8. Alamat Taman 9. Titik koordinat lintang/latitude Taman Kota 10. Titik koordinat bujur/longitude Taman Kota 11. Jenis Taman di Kota Tangerang	-	-	-	Kota	1

Tangerang, Juli 2022

Mengetahui/
Kepala Bidang
Statistik dan Pemberdayaan TIK



ANTON RYANTO, ST, MT
NIP. 19671212 199703 1 003

METADATA STATISTIK
INDIKATOR

Keterangan Kegiatan Statistik																		
Nama Kegiatan		PENDATAAN LENGKAP DATA SPASIAL CAGAR BUDAYA KOTA TANGERANG																
Kode Kegiatan (diisi oleh petugas)		Penyelenggara																
		Instansi : Dinas Komunikasi dan Informatika Kota Tangerang Unit Kerja Eselon I : Unit Kerja Eselon II : Kepala Dinas Komunikasi dan Informatika Unit Kerja Eselon III : Kepala Bidang Statistik dan Pemberdayaan TIK																
No.	Nama Indikator	Konsep	Definisi	Interpretasi	Metode/Rumus Penghitungan	Ukuran	Satuan	Klasifikasi Penyajian	Apakah Kolom (2) Indikator Kompositif?		Jika Kolom (10) berkode 1 Indikator Pembangunan			Jika Kolom (10) berkode 2 Variabel Pembangunan			Level Estimasi	Apakah Kolom (2) Dapat Diakses Umum?
									Ya -1	Tidak -2	Publikasi Ketersediaan	Nama	Kegiatan Penghasil	Kode Keg. (diisi petugas)	Nama	Ya -1		
1	Pendataan Lengkap Data Spasial Cagar Budaya Kota Tangerang	Cagar Budaya di Wilayah Kota Tangerang	Melakukan pendataan variabel-variabel terkait survei pendataan lengkap data spasial cagar budaya kota tangerang	Jumlah Cagar Budaya di Kota Tangerang	-	-	-	Wilayah Kota Tangerang	1		(11) PENDATAAN LENGKAP DATA SPASIAL CAGAR BUDAYA KOTA TANGERANG https://maps.tangerangkota.go.id/cagarbudaya/	(12) 1. Nama Cagar Budaya di Kota Tangerang 2. Alamat Cagar Budaya 3. Nama Kecamatan 4. Nama Kelurahan 5. Kategori Cagar Budaya di Kota Tangerang 6. Sumber Cagar Budaya 7. Deskripsi Cagar Budaya 8. Titik koordinat bujur/longitude Cagar Budaya 9. Titik koordinat lintang/latitude cagar Budaya	-	-	-	(16) Kota	(17) 1	

Tangerang,

Juli 2022

Mengetahui
Kepala Bidang
Statistik dan Pemberdayaan TIKANTON RIYANTO, ST. MT
NIP. 19671212 199703 1 003



Badan Pusat Statistik

METADATA STATISTIK INDIKATOR

MS-Ind

Keterangan Kegiatan Statistik																	
Nama Kegiatan		Instansi : Dinas Komunikasi dan Informatika Kota Tangerang															
Kode Kegiatan (diisi oleh petugas)		Penyelenggara															
V-22.3671.008		Unit Kerja Eselon I : Unit Kerja Eselon II : Kepala Dinas Komunikasi dan Informatika Unit Kerja Eselon III : Kepala Bidang Statistik dan Pemberdayaan TIK															
No.	Nama Indikator	Konsep	Definisi	Interpretasi	Metode/Rumus Penghitungan	Ukuran	Satuan	Klasifikasi Penyajian	Apakah Kolom (2) Indikator Kompositif? Ya -1 Tidak -2	Jika Kolom (10) berkode 1			Jika Kolom (10) berkode 2			Level Estimasi	Apakah Kolom (2) Dapat Diakses Unum? Ya -1 Tidak -2
										Publikasi Ketersediaan	Nama	Kegiatan Penghasil	Kode Keg. (diisi petugas)	Nama			
1	Pendataan Lengkap Data Spasial Sebaran Lokasi TPS Kota Tangerang	TPS di Kota Tangerang	Melakukan pendataan variabel-variabel terkait survei pendataan lengkap data spasial TPS Kota Tangerang	Jumlah Lokasi TPS di Kota Tangerang	-	(Tanpa Satuan)	Wilayah Kota Tangerang	1	Peta Sebaran Lokasi TPS di Kota Tangerang https://maps.tangerangkota.go.id/g eo_waste_kotatan gerang/	1. Kelurahan 2. Alamat 3. TPS	-	-	-	(16) Kota	1		

Tangerang,

Juli 2022

Mengetahui
Kepala Bidang
Statistik dan Pemberdayaan TIK

ANTON RYANTO, ST. MT
NIP. 19671212 199703 1 003



Badan Pusat Statistik

METADATA STATISTIK INDIKATOR

MS-Ind

Keterangan Kegiatan Statistik																
Nama Kegiatan		PENDATAAN LENGKAP DATA SPASIAL SEBARAN LOKASI SMP KOTA TANGERANG														
Kode Kegiatan (diisi oleh petugas)		Penyelenggara														
		Instansi : Dinas Komunikasi dan Informatika Kota Tangerang Unit Kerja Eselon I : Unit Kerja Eselon II : Kepala Dinas Komunikasi dan Informatika Unit Kerja Eselon III : Kepala Bidang Statistik dan Pemberdayaan TIK														
No.	Nama Indikator	Konsep	Definisi	Interpretasi	Metode/Rumus Penghitungan	Ukuran	Satuan	Klasifikasi Penyajian	Apakah Kolom (2) Indikator Kompositif? Ya -1 Tidak -2	Jika Kolom (10) berkode 1			Jika Kolom (10) berkode 2		Level Estimasi	Apakah Kolom (2) Dapat Diakses Unum? Ya -1 Tidak -2
										Publikasi Ketersediaan	Nama	Kegiatan Penghasil	Kode Keg. (diisi petugas)	Nama		
1	Pendataan Lengkap Data Spasial Sebaran Lokasi SMP Kota Tangerang	SMP di Kota Tangerang	Melakukan pendataan variabel-variabel terkait survei pendataan lengkap data spasial SMP Kota Tangerang	Jumlah Lokasi SMP di Kota Tangerang	-	-	(Tanpa Satuan)	Wilayah Kota Tangerang	1	Peta Sebaran Lokasi SMP di Kota Tangerang https://maps.tangerangkota.go.id/sekolah/	1. Alamat 2. Kategori 3. Status 4. Kecamatan 5. Kelurahan 6. RW 7. RT	-	-	-	(16) Kota	(17) 1

Tangerang,

Juli 2022

Mengetahui
Kepala Bidang
Statistik dan Pemberdayaan TIK

ANTON RIYANTO, ST., MT
NIP. 19671212 199703 1 003



Badan Pusat Statistik

METADATA STATISTIK INDIKATOR

MS-Ind

Keterangan Kegiatan Statistik																	
Nama Kegiatan		Instansi : Dinas Komunikasi dan Informatika Kota Tangerang															
Kode Kegiatan (diisi oleh petugas)		Penyelenggara															
V-22.3671.010		Unit Kerja Eselon I : Unit Kerja Eselon II : Kepala Dinas Komunikasi dan Informatika Unit Kerja Eselon III : Kepala Bidang Statistik dan Pemberdayaan TIK															
No.	Nama Indikator	Konsep	Definisi	Interpretasi	Metode/Rumus Penghitungan	Ukuran	Satuan	Klasifikasi Penyajian	Apakah Kolom (2) Indikator Kompositif? Ya -1 Tidak -2	Jika Kolom (10) berkode 1			Jika Kolom (10) berkode 2			Level Estimasi	Apakah Kolom (2) Dapat Diakses Unum? Ya -1 Tidak -2
										Publikasi Ketersediaan	Nama	Kegiatan Penghasil	Kode Keg. (diisi petugas)	Nama	Kegiatan Penghasil		
1	Pendataan Lengkap Data Spasial Sebaran Lokasi SMA dan SMK Kota Tangerang	SMA dan SMK di Kota Tangerang	Melakukan pendataan variabel-variabel terkait survei pendataan lengkap data spasial SMA dan SMK Kota Tangerang	Jumlah Lokasi SMA dan SMK di Kota Tangerang	-	-	(Tanpa Satuan)	Wilayah Kota Tangerang	1	Peta Sebaran Lokasi SMA dan SMK di Kota Tangerang https://maps.tangerangkota.go.id/sekolah/	1. Alamat 2. Kategori 3. Status 4. Kecamatan 5. Kelurahan 6. RW 7. RT	-	-	-	(16) Kota	(17) 1	

Tangerang,

Juli 2022

Mengetahui
Kepala Bidang
Statistik dan Pemberdayaan TIK

ANTON RYANTO, ST. MT
NIP. 19671212 199703 1 003



Badan Pusat Statistik

METADATA STATISTIK INDIKATOR

MS-Ind

Keterangan Kegiatan Statistik																	
Nama Kegiatan		Instansi : Dinas Komunikasi dan Informatika Kota Tangerang															
Kode Kegiatan (diisi oleh petugas)		Penyelenggara															
V-22.3671.011		Unit Kerja Eselon I : Unit Kerja Eselon II : Kepala Dinas Komunikasi dan Informatika Unit Kerja Eselon III : Kepala Bidang Statistik dan Pemberdayaan TIK															
No.	Nama Indikator	Konsep	Definisi	Interpretasi	Metode/Rumus Penghitungan	Ukuran	Satuan	Klasifikasi Penyajian	Apakah Kolom (2) Indikator Kompositif? Ya -1 Tidak -2	Jika Kolom (10) berkode 1			Jika Kolom (10) berkode 2			Level Estimasi	Apakah Kolom (2) Dapat Diakses Unum? Ya -1 Tidak -2
										Publikasi Ketersediaan	Nama	Kegiatan Penghasilan	Kode Keg. (diisi petugas)	Nama	Kegiatan Penghasilan		
1	Pendataan Lengkap Data Spasial Sebaran Lokasi SLB dan SDLB Kota Tangerang	SLB dan SDLB di Kota Tangerang	Melakukan pendataan variabel- variabel terkait survei pendataan lengkap data spasial SLB dan SDLB Kota Tangerang	Jumlah Lokasi SLB dan SDLB di Kota Tangerang	-	(Tanpa Satuan)	Wilayah Kota Tangerang	1	Peta Sebaran Lokasi SLB dan SDLB di Kota Tangerang https://maps.tangerangkota.go.id/sekolah/	1. Alamat 2. Kategori 3. Status 4. Kecamatan 5. Kelurahan 6. RW 7. RT	-	-	-	-	(16) Kota	(17) 1	

Tangerang,

Juli 2022

Mengetahui
Kepala Bidang
Statistik dan Pemberdayaan TIK


ANTON RYANTO, ST. MT
NIP. 19671212 199703 1 003

METADATA STATISTIK INDIKATOR

Keterangan Kegiatan Statistik																		
Nama Kegiatan		Instansi : Dinas Komunikasi dan Informatika Kota Tangerang																
Kode Kegiatan (diisi oleh petugas)		Penyelenggara																
V-22.3671.012		Unit Kerja Eselon I : Unit Kerja Eselon II : Kepala Dinas Komunikasi dan Informatika Unit Kerja Eselon III : Kepala Bidang Statistik dan Pemberdayaan TIK																
No.	Nama Indikator	Konsep	Definisi	Interpretasi	Metode/Rumus Penghitungan	Ukuran	Satuan	Klasifikasi Penyajian	Apakah Kolom (2) Indikator Kompositif?		Jika Kolom (10) berkode 1			Jika Kolom (10) berkode 2			Apakah Kolom (2) Dapat Diakses Umum?	
									Ya -1	Tidak -2	Publikasi Ketersediaan	Nama	Kegiatan Penghasilan	Kode Keg. (diisi petugas)	Nama	Level Estimasi	Ya -1	Tidak -2
1	Pendataan Lengkap Data Spasial Sebaran Lokasi SD Kota Tangerang	SD di Kota Tangerang	Melakukan pendataan variabel-variabel terkait survei pendataan lengkap data spasial SD Kota Tangerang	Jumlah Lokasi SD di Kota Tangerang	-	-	(Tanpa Satuan)	Wilayah Kota Tangerang	1	-	-	-	-	-	-	-	-	1

Tangerang, Juli 2022

Mengetahui
Kepala Bidang
Statistik dan Pemberdayaan TIK



ANTON RIYANTO, ST, MT
NIP. 19671212 199703 1 003

METADATA STATISTIK INDIKATOR

MS-Ind

Keterangan Kegiatan Statistik															
Nama Kegiatan		Instansi : Dinas Komunikasi dan Informatika Kota Tangerang													
Kode Kegiatan (diisi oleh petugas)		Unit Kerja Eselon I : Unit Kerja Eselon II : Kepala Dinas Komunikasi dan Informatika Unit Kerja Eselon III : Kepala Bidang Statistik dan Pemberdayaan TIK													
No.	Nama Indikator	Konsep	Definisi	Interpretasi	Metode/Rumus Penghitungan	Ukuran	Satuan	Klasifikasi Penyajian	Apakah Kolom (2) Indikator Komposit? Ya -1 Tidak -2	Jika Kolom (10) berkode 1		Jika Kolom (10) berkode 2		Level Estimasi	Apakah Kolom (2) Dapat Diakses Umum? Ya -1 Tidak -2
										Publikasi Ketersediaan	Nama	Kegiatan Penghasil	Kode Keg. (diisi petugas)		
1	Pendataan Lengkap Data Spasial Sebaran Lokasi PKBM Kota Tangerang	PKBM di Kota Tangerang	Melakukan pendataan variabel-variabel terkait survei pendataan lengkap data spasial PKBM Kota Tangerang	Jumlah Lokasi PKBM di Kota Tangerang	-	-	(Tanpa Satuan)	Wilayah Kota Tangerang	1	Peta Sebaran Lokasi PKBM di Kota Tangerang https://maps.tangerangkota.go.id/sekolah/	-	-	-	-	1

Tangerang,

Juli 2022

Menggetahui
Kepala Bidang
Statistik dan Pemberdayaan TIK

ANTON RYANTO, ST. MT
NIP. 19671212 199703 1 003



METADATA STATISTIK INDIKATOR

Keterangan Kegiatan Statistik																
Nama Kegiatan	PENDATAAN LENGKAP DATA SPASIAL INTERNET KANTOR PEMERINTAH KOTA TANGERANG															
Kode Kegiatan (diisi oleh petugas)	V-22.3671.014															
			Penyelenggara						Instansi							
									Unit Kerja Eselon I			: Dinas Komunikasi dan Informatika Kota Tangerang				
									Unit Kerja Eselon II			: Kepala Dinas Komunikasi dan Informatika				
									Unit Kerja Eselon III			: Kepala Bidang Statistik dan Pemberdayaan TIK				
No.	Nama Indikator	Konsep	Definisi	Interpretasi	Metode/Rumus Penghitungan	Ukuran	Satuan	Klasifikasi Penyajian	Apakah Kolom (2) Indikator Kompositif?	Jika Kolom (10) berkode 1			Jika Kolom (10) berkode 2			
									Ya -1 Tidak -2	Publikasi Ketersediaan	Nama	Kegiatan Penghasil	Kode Keg. (diisi petugas)	Nama	Level Estimasi	Apakah Kolom (2) Dapat Diakses Umum?
(1)		(3)	(4)	(5)	(6)	(7)	(8)	(9)	(10)	(11)	(12)	(13)	(14)	(15)	(16)	(17)
1	Pendataan Lengkap Data Spasial Internet Kantor Pemerintah Kota Tangerang	Internet Kantor Pemerintah di Kota Tangerang	Melakukan pendataan variabel-variabel terkait survei Pendataan Lengkap Data Spasial Internet Kantor Pemerintah Kota Tangerang	Jumlah Internet Kantor Pemerintah Kota Tangerang		-	-	Wilayah Kota Tangerang	1	Peta Sebaran Internet Kantor Pemerintah Kota Tangerang https://maps.tan.jawab.go.id/internetkantor/	1.Nama 2.Alamat 3.Telepon 4.Kecamatan 5.Kelurahan 6.Penanggungjawab 7.Website 8.Bandwidth 9.Foto	-	-	-	Kota	Ya -1 Tidak -2

Tangerang, Juli 2022

Mengetahui
Kepala Bidang
Statistika dan Pemberdayaan TIK

ANTON RYANTO, ST. MT
NIP. 19671212 199703 1 003



Badan Pusat Statistik

METADATA STATISTIK INDIKATOR

MS-Ind

Keterangan Kegiatan Statistik																		
Nama Kegiatan		PENDATAAN LENGKAP DATA SPASIAL RUTE SI BENTENG KOTA TANGERANG																
Kode Kegiatan (diisi oleh petugas)		Penyelenggara																
		Instansi : Dinas Komunikasi dan Informatika Kota Tangerang Unit Kerja Eselon I : Unit Kerja Eselon II : Kepala Dinas Komunikasi dan Informatika Unit Kerja Eselon III : Kepala Bidang Statistik dan Pemberdayaan TIK																
No.	Nama Indikator	Konsep	Definisi	Interpretasi	Metode/Rumus Penghitungan	Ukuran	Satuan	Klasifikasi Penyajian	Apakah Kolom (2) Indikator Komposit?		Jika Kolom (10) berkode 1			Jika Kolom (10) berkode 2			Apakah Kolom (2) Dapat Diakses Umum?	
									Ya -1	Tidak -2	Publikasi Ketersediaan	Nama	Kegiatan Penghasilan	Kode Keg. (diisi petugas)	Nama	Level Estimasi	Ya -1	Tidak -2
1	Pendataan Lengkap Data Spasial Rute Si Benteng Kota Tangerang	Rute Si Benteng Kota Tangerang	Melakukan pendataan variabel- variabel terkait survei pendataan lengkap data spasial Rute Si Benteng Kota Tangerang	Jumlah Rute Si Benteng Kota Tangerang	-	(Tanpa Satuan)	Wilayah Kota Tangerang	1	Peta Sebaran Rute Si Benteng di Kota Tangerang https://maps.tangerangkota.go.id/tranSPORTasi/	-	-	-	-	-	-	Kota	1	

Tangerang, Juli 2022

Mengetahui,
Kepala Bidang
Statistik dan Pemberdayaan TIK

ANTON RYANTO, ST. MT
NIP. 19671212 199703 1 003



METADATA STATISTIK INDIKATOR

Keterangan Kegiatan Statistik																	
Nama Kegiatan		Instansi : Dinas Komunikasi dan Informatika Kota Tangerang															
Kode Kegiatan (difi oleh petugas)		Unit Kerja Eselon I : Unit Kerja Eselon II : Kepala Dinas Komunikasi dan Informatika Unit Kerja Eselon III : Kepala Bidang Statistik dan Pemberdayaan TIK															
No.	Nama Indikator	Konsep	Definisi	Interpretasi	Metode/Rumus Penghitungan	Ukuran	Satuan	Klasifikasi Penyajian	Apakah Kobom (2) Indikator Komposit?		Jika Kolom (10) berkode 1 Indikator Pembangunan		Jika Kolom (10) berkode 2 Variabel Pembangunan			Level Estimasi	Apakah Kobom (2) Indikator Komposit?
									Ya -1	Tidak -2	Publikasi Ketersediaan	Nama	Kegiatan Penghasil	Kode Keg. (difi petugas)	Nama		
1	Pendataan Lengkap Data Spasial Rumah Sakit dan PUSKESMAS PEMERINTAH KOTA TANGERANG	Rumah Sakit dan Puskesmas Pemerintah di Kota Tangerang	Melakukan pendataan variabel-variabel terkait survai pendataan lengkap data spasial Rumah Sakit dan Puskesmas Pemerintah Kota Tangerang	Jumlah Rumah Sakit dan Puskesmas Pemerintah di Kota Tangerang		-	-	Wilayah Kota Tangerang	1	Ya -1	Ya -1	Rumah Sakti Puskesmas				Kota	Ya -1
												1. Nama 2. Kode 3. Alamat 4. Jenis Pelayanan 5. Kecamatan 6. Kelurahan 7. RW 8. RT 9. Nomor Telepon 10. Sosial Media 11. Hari Operasional 12. Jam Operasional 13. Wilayah Kerja 14. Jenis Pelayanan 15. Status Akreditasi					

Tangerang, Juli 2022

Mengetahui
Kepala Bidang
Statistika dan Pemberdayaan TIK

ANTON RYANTO, ST. MT
NIP. 19671212 199703 1 003

METADATA STATISTIK
INDIKATOR

Keterangan Kegiatan Statistik																		
Nama Kegiatan		PENDATAAN LENGKAP DATA SPASIAL BANK SAMPAH KOTA TANGERANG																
Kode Kegiatan (diksi oleh petugas)		Penyelenggara																
V-22.3671.017		Instansi : Dinas Komunikasi dan Informatika Kota Tangerang Unit Kerja Eselon I : Unit Kerja Eselon II : Kepala Dinas Komunikasi dan Informatika Unit Kerja Eselon III : Kepala Bidang Statistik dan Pemberdayaan TIK																
No.	Nama Indikator	Konsep	Definisi	Interpretasi	Metode/Rumus Penghitungan	Ukuran	Satuan	Klasifikasi Penyaljian	Apakah Kolom (2) Indikator Komposit?		Jika Kolom (10) berkode 1 Indikator Pembangun			Jika Kolom (10) berkode 2 Variabel Pembangun			Level Estimasi	Apakah Kolom (2) Indikator Komposit? Ya -1 Tidak -2
									Ya -1	Tidak -2	Publikasi Ketersediaan	Nama	Kegiatan Penghasil	Kode Keg. (diksi petugas)	Nama			
1	Pendataan Lengkap Data Spasial Bank Sampah Kota Tangerang	Bank Sampah di Kota Tangerang	Melakukan pendataan variabel-variabel terkait survei pendataan lengkap data spasial Bank Sampah Kota Tangerang	Jumlah Bank Sampah di Kota Tangerang	-	Jarak	Meter	Wilayah Kota Tangerang	1		Peta Sebaran Bank Sampah Kota Tangerang https://maps.tangerangkota.go.id/geo_waste_kotatangerang/	1. Nama 2. Alamat 3. Jarak ke Kantor DLH (m)	-	-	-	Kota	Ya -1 Tidak -2	1

Tangerang, Juli 2022

 Mengetahui
 Kepala Bidang
 Statistik dan Pemberdayaan TIK

 ANTON RYANTO, ST, MT
 NIP. 19671212 199703 1 003



METADATA STATISTIK INDIKATOR

Keterangan Kegiatan Statistik																			
Nama Kegiatan		PENDATAAN LENGKAP DATA SPASIAL P JU KOTA TANGERANG																	
Kode Kegiatan (diisi oleh petugas)		V-22.3671.018																	
		Instansi : Dinas Komunikasi dan Informatika Kota Tangerang Unit Kerja Eselon I : Unit Kerja Eselon II : Kepala Dinas Komunikasi dan Informatika Unit Kerja Eselon III : Kepala Bidang Statistik dan Pemberdayaan TIK																	
No.	Nama Indikator	Konsep	Definisi	Interpretasi	Metode/Rumus Penghitungan	Ukuran	Satuan	Klasifikasi Penyajian	Apakah Kolom (2) Indikator Kompositif?		Jika Kolom (10) berkode 1				Jika Kolom (10) berkode 2		Apakah Kolom (2) Dapat Diakses Umum?		
									Ya -1	Tidak -2	Indikator Pembangun	Publikasi Ketersediaan	Nama	Kegiatan Penghasil	Kode Keg. (diisi petugas)	Nama	Level Estimasi	Ya -1	Tidak -2
(1)	1	Pendataan Lengkap Data Spasial Pju Kota Tangerang	Melakukan pendataan variabel-variabel terkait survei pendataan lengkap data spasial PJU Kota Tangerang	Jumlah PJU di Kota Tangerang		Daya	Watt	Wilayah Kota Tangerang	Ya	1	PENDATAAN LENGKAP DATA SPASIAL PJU KOTA TANGERANG	1. Jenis Lampu 2. Daya 3. Jenis Tiang 4. Model Tiang 5. Jaring 6. Kondisi 7. Nama Jalan 8. Kelurahan 9. Kecamatan 10. Keterangan pju/					Kota	Ya	1

Tangerang, Juli 2022

Mengetahui
Kepala Bidang
Statistik dan Pemberdayaan TIK

ANTON RYANTO, ST. MT
NIP. 19671212 199703 1 003



METADATA STATISTIK INDIKATOR

Keterangan Kegiatan Statistik																		
Nama Kegiatan		PENDATAAN LENGKAP DATA SPASIAL TPS3R KOTA TANGERANG																
Kode Kegiatan (diisi oleh petugas)		Penyelenggara																
		Instansi : Dinas Komunikasi dan Informatika Kota Tangerang Unit Kerja Eselon I : Unit Kerja Eselon II : Kepala Dinas Komunikasi dan Informatika Unit Kerja Eselon III : Kepala Bidang Statistik dan Pemberdayaan TIK																
No.	Nama Indikator	Konsep	Definisi	Interpretasi	Metode/Rumus Penghitungan	Ukuran	Satuan	Klasifikasi Penyajian	Apakah Kolom (2) Indikator Kompositif?		Jika Kolom (10) berkode 1			Jika Kolom (10) berkode 2			Apakah Kolom (2) Dapat Diakses Umum?	
									Ya -1	Tidak -2	Publikasi Ketersediaan (11)	Nama (12)	Kegiatan Penghasilan (13)	Kode Keg. (diisi petugas) (14)	Nama (15)	Level Estimasi (16)	Ya -1	Tidak -2
(1)	1	Pendataan Lengkap Data Spasial TPS3R Kota Tangerang	Melakukan pendataan variabel variabel terkait survei pendataan lengkap data spasial TPS3R Kota Tangerang	Jumlah TPS3R Kota Tangerang	-	Jarak	meter	Wilayah Kota Tangerang	1		PETA SEBARAN TPS3R KOTA TANGERANG https://maps.tangerangkota.go.id/geo/waste_kotatangerang/	1. Nama TPS3R 2. Alamat TPS3R 3. Jarak ke TPA Rawa Kucing (m)	-	-	Kota	1		

Tangerang, Juli 2022

Mengetahui
Kepala Bidang
Statistik dan Pemberdayaan TIK

ANTON RIYANTO, ST. MT
NIP. 19671212 199703 1 003

METADATA STATISTIK
INDIKATOR

Keterangan Kegiatan Statistik																		
Nama Kegiatan		Instansi : Dinas Komunikasi dan Informatika Kota Tangerang																
Kode Kegiatan (diisi oleh petugas)		Penyelenggara																
		Unit Kerja Eselon I : Unit Kerja Eselon II : Unit Kerja Eselon III :																
		Kepala Dinas Komunikasi dan Informatika : Kepala Bidang Statistik dan Pemberdayaan TIK																
No.	Nama Indikator	Konsep	Definisi	Interpretasi	Metode/Rumus Penghitungan	Ukuran	Satuan	Klasifikasi Penyajian	Apakah Kolom (2) Indikator Kompositif?		Jika Kolom (10) berkode 1				Jika Kolom (10) berkode 2		Apakah Kolom (2) Dapat Diakses Umum?	
									Ya -1	Tidak -2	Publikasi Ketersediaan	Nama	Kegiatan Penghasil	Kode Keg. (diisi petugas)	Nama	Level Estimasi	Ya -1	Tidak -2
1	Pendataan Lengkap Data Spasial Wifi Pemerintah (RW NET) Kota Tangerang	Wifi Pemerintah (RW NET) di Kota Tangerang	Melakukan pendataan variabel-variabel terkait survei pendataan lengkap data spasial wifi pemerintah (rw net) Kota Tangerang	Jumlah Wifi Pemerintah (RW NET) di Kota Tangerang	-	-	Wilayah Kota Tangerang	1		Peta Sebaran Wifi Pemerintah (RW NET) Kota Tangerang https://maps.tangerangkota.go.id/rwnet/	1. Kecamatan 2. Kelurahan 3. RT 4. RW 5. Alamat 6. Penanggung Jawab 7. No HP 8. Status Usulan 9. ISP 10. Bandwidth	-	-	-	-	Kota	1	

Tangerang,

Juli 2022

Mengetahui
Kepala Bidang
Statistik dan Pemberdayaan TIKANTON RYANTO, ST. MT
NIP. 19671212 199703 1 003

METADATA STATISTIK
INDIKATOR

Keterangan Kegiatan Statistik																		
Nama Kegiatan		Instansi : Dinas Komunikasi dan Informatika Kota Tangerang																
Kode Kegiatan (diisi oleh petugas)		Unit Kerja Eselon I : Unit Kerja Eselon II : Kepala Dinas Komunikasi dan Informatika Unit Kerja Eselon III : Kepala Bidang Statistik dan Pemberdayaan TIK																
No.	Nama Indikator	Konsep	Definisi	Interpretasi	Metode/Rumus Penghitungan	Ukuran	Satuan	Klasifikasi Penyajian	Apakah Kolom (2) Indikator Komposit?		Jika Kolom (10) berkode 1 Indikator Pembangun			Jika Kolom (10) berkode 2 Variabel Pembangun			Level Estimasi	Apakah Kolom (2) Dapat Diakses Umum?
									Ya	Tidak	Publikasi Ketersediaan	Nama	Kegiatan Penghasil	Kode Keg. (diisi petugas)	Nama	Kegiatan Penghasil		
1	Pendataan Lengkap Data Spasial Sebaran Lokasi KB, TK, dan SPS Kota Tangerang	KB, TK, dan SPS Di Kota Tangerang	Melakukan pendataan variabel-variabel terkait survei pendataan lengkap data spasial KB, TK, dan SPS Kota Tangerang	Jumlah Lokasi KB, TK, dan SPS Kota Tangerang	-	(Tanpa Satuan)	Wilayah Kota Tangerang	Ya	-1	1	Peta Sebaran Lokasi KB, TK, dan SPS di Kota Tangerang https://maps.tangerangkota.go.id/sekolah/	1. Alamat 2. Kategori 3. Status 4. Kecamatan 5. Kelurahan 6. RW 7. RT	-	-	-	(16) Kota	Ya	-1
								Tidak	-2							(17)	Tidak	-2

Tangerang, Juli 2022

Mengetahui,
Kepala Bidang
Statistik dan Pemberdayaan TIKANTON RYANTO, ST. MT
NIP. 19671212 199703 1 003

**METADATA STATISTIK
INDIKATOR**

MS-Ind

Nama Kegiatan		Keterangan Kegiatan Statistik																																		
Survei Kepuasan Masyarakat Pengguna Jasa Layanan Informasi Teknologi (IT) Kota Tangerang Tahun 2022		Penyelenggara		Instansi																																
Unit Kerja Eselon I		Unit Kerja Eselon II		Unit Kerja Eselon III																																
V-22.3671.022		Kepala Dinas Komunikasi Dan Informatika Kota Tangerang		Kepala Bidang Statistik dan Pemberdayaan TIK																																
No.	Nama Indikator	Konsep	Definisi	Interpretasi	Metode/Rumus Penghitungan	Ukuran	Satuan	Klasifikasi Penyajian	Apakah Kolom (2) Indikator Kompositif?	Jika Kolom (10) berkode 1 Publikasi Ketersediaan?	Jika Kolom (10) berkode 2 Variabel Pembangunan	Level Estimasi	Apakah Kolom (2) Dapat Diakses Umum?																							
(1)	(2)	(3)	(4)	(5)	(6)	(7)	(8)	(9)	(10)	(11)	(12)	(13)	(14)	(15)	(16)	(17)																				
1	Indeks Kepuasan Masyarakat Kota Tangerang	Masyarakat Kota Tangerang yang menggunakan Jasa Layanan Informasi Teknologi (IT)	<p>1. Kemudahan dan Kejelasan Informasi dan Kejelasan Informasi pelayanan berbasis TK yang diberikan oleh Dinas Komunikasi dan Informatika.</p> <p>2. Kemudahan Prosedur dan Kejelasan Informasi mendapatkan pelayanan berbasis TK dari Dinas Komunikasi dan Informatika</p> <p>3. Kualitas Melayan Layanan</p> <p>4. Biaya/Tarif</p> <p>5. Produk Spesifikas Jasa Layanan</p> <p>6. Kompetensi Keahlian yang pelakunya berlatar belakang komunikasi, kejuruan dan pelayanan publik dalam pelayanan berbasis TK sesuai dengan bidang masing-masing kepada para pengguna yang difasilitasi Dinas Komunikasi dan Informatika</p> <p>7. Keamanan</p> <p>8. Kenyamanan para pelakunya dalam memberikan pelayanan berbasis TK yang difasilitasi oleh Dinas Komunikasi dan Informatika</p> <p>9. Kecepatan Penanganan Pengaduan</p> <p>10. Kejelasan Informasi yang disajikan dalam pelayanan berbasis TK yang diberikan Dinas Komunikasi dan Informatika</p> <p>11. Kelembagaan, Kelembagaan dan Pemasaran</p> <p>12. Keterbukaan, Kelembagaan, sarana dan prasarana dalam mendukung pelayanan berbasis TK yang diberikan oleh Dinas Komunikasi dan Informatika</p>	<table border="1"> <thead> <tr> <th>Nilai</th> <th>Nilai Interval</th> <th>Nilai Interval</th> <th>Kategori</th> </tr> </thead> <tbody> <tr> <td>1</td> <td>1,00 - 2,5000</td> <td>25,00 - 54,00</td> <td>D Tidak Baik</td> </tr> <tr> <td>2</td> <td>2,50 - 3,004</td> <td>55,00 - 70,60</td> <td>C Kurang</td> </tr> <tr> <td>3</td> <td>3,0044 - 3,532</td> <td>70,61 - 88,30</td> <td>B Baik</td> </tr> <tr> <td>4</td> <td>3,5324 - 4,00</td> <td>88,31 - 100,00</td> <td>A Sangat Baik</td> </tr> </tbody> </table>	Nilai	Nilai Interval	Nilai Interval	Kategori	1	1,00 - 2,5000	25,00 - 54,00	D Tidak Baik	2	2,50 - 3,004	55,00 - 70,60	C Kurang	3	3,0044 - 3,532	70,61 - 88,30	B Baik	4	3,5324 - 4,00	88,31 - 100,00	A Sangat Baik	$\text{Beban nilai terintegrasi} = \frac{\text{Jumlah Bobot}}{\text{Jumlah Distribusi}} \times 1 = 0,11$ $\text{IWK} = \frac{\text{Total nilai persentase per unit}}{\text{Total nilai yang terintegrasi}} \times \text{nilai penimbang}$	Indeks	Skala 100	1. Email Address 2. NIK/NIP 3. Umur 4. Jenis Kelamin 5. Pendidikan Terakhir 6. Pekerjaan yang digunakan 7. Media TIK yang digunakan internet yang digunakan 8. Jumlah Paket Data yang digunakan 9. Media Sosial apa yang digunakan 10. Aplikasi berbasis online yang sering digunakan 11. Pelayanan Publik Pemerintah Kota Tangerang apa yang sering digunakan	1	Penyusunan Laporan Survei Indeks Kepuasan Masyarakat Pengguna Jasa Layanan IT (Informasi Teknologi) Yang Di Sediakan Oleh Dinas Komunikasi dan Informatika Tahun 2022	1. Tingkat Kepuasan Kemudahan dan Kejelasan Prosedur 2. Tingkat Kepuasan Kemudahan Waktu Layanan 3. Tingkat Kepuasan Kualitas Layanan 4. Tingkat Kepuasan Biaya/Tarif 5. Tingkat Kepuasan Kompetensi Spesifikas Jenis Layanan 6. Tingkat Kepuasan Keramahan dan Informatika 7. Tingkat Kepuasan Kecepatan Penanganan Pengaduan 8. Tingkat Kepuasan Keterbukaan, Kelembagaan, dan Sarana Prasarana	-	-	-	Kota	Ya
Nilai	Nilai Interval	Nilai Interval	Kategori																																	
1	1,00 - 2,5000	25,00 - 54,00	D Tidak Baik																																	
2	2,50 - 3,004	55,00 - 70,60	C Kurang																																	
3	3,0044 - 3,532	70,61 - 88,30	B Baik																																	
4	3,5324 - 4,00	88,31 - 100,00	A Sangat Baik																																	

Tangerang, Juli 2022

Mengetahui,
Kepala Bidang
Statistik dan Pemberdayaan TIK



ANTON RYANTO, ST, MT
NIP. 198707212 199703 1 003

METADATA STATISTIK
INDIKATOR

MS-Ind

Keterangan Kegiatan Statistik																																															
Nama Kegiatan		Penyelenggara																																													
Survei Kepuasan Masyarakat Aplikasi Job Fair Online Kota Tangerang Tahun 2022		Instansi : Dinas Komunikasi dan Informatika Kota Tangerang Unit Kerja Eselon I : Kepala Dinas Komunikasi Dan Informatika Kota Tangerang Unit Kerja Eselon II : Unit Kerja Eselon III : Kepala Bidang Statistik dan Pemberdayaan TIK																																													
No.	Nama Indikator	Konsep	Definisi	Interpretasi	Metode/Rumus Penghitungan	Ukuran	Satuan	Klasifikasi Penyaljian	Apakah Kolom (2) Indikator Komposit?	Publikasi Ketersediaan	Jika Kolom (10) berkode 1 Indikator Pembangunan Nama	Kegiatan Penghasil	Kode Kep. (disi: petugas)	Nama	Level Estimasi	Apakah Kolom (2) Indikator Komposit? Ya -1 Tidak -2																															
1	Indeks Kepuasan Masyarakat Kota Tangerang	Masyarakat Kota Tangerang yang menggunakan Aplikasi Job fair Online Kota Tangerang	1. Kemudahan Penyediaan Indeks Kepuasan Masyarakat Kota Tangerang dalam menggunakan aplikasi Job Fair Online 2. Kemudahan Penyediaan Layanan Pengaduan Masyarakat Kota Tangerang melalui aplikasi Job Fair Online pada perangkat lunak yang digunakan 3. Kecapatan Waktu Indeks Kepuasan Masyarakat Kota Tangerang dalam menggunakan aplikasi Job Fair Online pada perangkat lunak 4. Biaya yang Dibayar Masyarakat Kota Tangerang dalam menggunakan aplikasi Job Fair Online 5. Kemudahan Lowongan Indeks Kepuasan Masyarakat Kota Tangerang dalam menggunakan aplikasi Job Fair Online yang dibutuhkan 6. Kompetensi/Kemampuan Kompetensi/Kemampuan petugas pelayanan Masyarakat Kota Tangerang Terhadap Masyarakat Kota Tangerang 7. Kecepatan dan Ketepatan Waktu Indeks Kepuasan Masyarakat Kota Tangerang dalam menggunakan aplikasi Job Fair Online 8. Kecepatan Penanganan Pengaduan Masyarakat Kota Tangerang melalui aplikasi Job Fair Online 9. Kualitas Sarana dan Prasarana Indeks Kepuasan Masyarakat Kota Tangerang melalui aplikasi Job Fair Online	<table border="1"> <thead> <tr> <th>Nilai</th> <th>Nilai Interval</th> <th>Kategori</th> <th>Nilai Interval</th> <th>Kategori</th> <th>Unit</th> </tr> </thead> <tbody> <tr> <td>1</td> <td>1,00 - 2,5000</td> <td>A - Sangat Baik</td> <td>25,00 - 50,00</td> <td>D - Tidak Baik</td> <td></td> </tr> <tr> <td>2</td> <td>2,50 - 3,0000</td> <td>B - Baik</td> <td>50,00 - 75,00</td> <td>C - Kurang</td> <td></td> </tr> <tr> <td>3</td> <td>3,0000 - 3,5000</td> <td>Baik</td> <td>75,00 - 80,00</td> <td>B - Baik</td> <td></td> </tr> <tr> <td>4</td> <td>3,5000 - 4,0000</td> <td>A - Sangat Baik</td> <td>80,00 - 100,00</td> <td>A - Baik</td> <td></td> </tr> </tbody> </table> <p>Berikut adalah rumus yang digunakan: $R = \frac{\sum (f_i \cdot x_i)}{\sum f_i}$ $R = \frac{100 \cdot \sum (f_i \cdot x_i)}{\sum f_i}$ $R = \frac{100 \cdot (1 \cdot 10 + 2 \cdot 20 + 3 \cdot 30 + 4 \cdot 40)}{10 + 20 + 30 + 40}$ $R = \frac{100 \cdot (10 + 40 + 90 + 160)}{100}$ $R = \frac{100 \cdot 300}{100}$ $R = 300$</p>	Nilai	Nilai Interval	Kategori	Nilai Interval	Kategori	Unit	1	1,00 - 2,5000	A - Sangat Baik	25,00 - 50,00	D - Tidak Baik		2	2,50 - 3,0000	B - Baik	50,00 - 75,00	C - Kurang		3	3,0000 - 3,5000	Baik	75,00 - 80,00	B - Baik		4	3,5000 - 4,0000	A - Sangat Baik	80,00 - 100,00	A - Baik		Indeks	Skala 100	1. Nama 2. NIK 3. Jenis Kelamin 4. Usia Responden 5. Pendidikan Terakhir 6. Pekerjaan Saat Ini 7. Jenis lowongan kerja yang di mitali	Ya -1	1	Penyusunan Laporan Survei Indeks Kepuasan Masyarakat Dalam Pelayanan Aplikasi Job Fair Online Tahun 2022	1. Tingkat Kepuasan Kemudahan Penyediaan Laporan Survei 2. Tingkat Kepuasan Kemudahan Penyediaan Layanan Pengaduan Masyarakat 3. Tingkat Kepuasan Kemudahan Penyediaan Layanan Pengaduan Masyarakat 4. Tingkat Kepuasan Kemudahan Penyediaan Layanan Pengaduan Masyarakat 5. Tingkat Kepuasan Kemudahan Penyediaan Layanan Pengaduan Masyarakat 6. Tingkat Kepuasan Kemudahan Penyediaan Layanan Pengaduan Masyarakat 7. Tingkat Kepuasan Kemudahan Penyediaan Layanan Pengaduan Masyarakat 8. Tingkat Kepuasan Kemudahan Penyediaan Layanan Pengaduan Masyarakat 9. Tingkat Kepuasan Kemudahan Penyediaan Layanan Pengaduan Masyarakat	(13)	(14)	(15)	(16) Kota	Ya -1 Tidak -2	(17) 1
Nilai	Nilai Interval	Kategori	Nilai Interval	Kategori	Unit																																										
1	1,00 - 2,5000	A - Sangat Baik	25,00 - 50,00	D - Tidak Baik																																											
2	2,50 - 3,0000	B - Baik	50,00 - 75,00	C - Kurang																																											
3	3,0000 - 3,5000	Baik	75,00 - 80,00	B - Baik																																											
4	3,5000 - 4,0000	A - Sangat Baik	80,00 - 100,00	A - Baik																																											

Tangerang, Juli 2022
 Mengetahui
 Kepala Bidang
 Statistik dan Pemberdayaan TIK

 ANTON RIZANTO, ST, MT
 NIP. 198712121997031003



METADATA STATISTIK INDIKATOR

Keterangan Kegiatan Statistik	
Nama Kegiatan	PENDATAAN LENGKAP DATA SPASIAL SARANA PERIBADATAN KOTA TANGERANG
Kode Kegiatan (diksi oleh petugas)	V-22.3671.024
Instansi	: Dinas Komunikasi dan Informatika Kota Tangerang
Unit Kerja Eselon I	:
Unit Kerja Eselon II	: Kepala Dinas Komunikasi dan Informatika
Unit Kerja Eselon III	: Kepala Bidang Statistik dan Pemberdayaan TIK

No.	Nama Indikator	Konsep	Definisi	Interpretasi	Metode/Rumus Penghitungan	Ukuran	Satuan	Klasifikasi Penyaljian	Apakah Kolom (2) Indikator Kompositif? Ya -1 Tidak -2	Jika Kolom (10) berkode 1			Jika Kolom (10) berkode 2			Apakah Kolom (2) Dapat Dibaca Umum? Ya -1 Tidak -2
										Publikasi Ketersediaan	Nama	(11)	Kegiatan Penghasil	Kode Keg. (diksi petugas)	Nama	
1	Pendataan Lengkap Data Spasial Sarana Peribadatan Kota Tangerang	Sarana Peribadatan Kota Tangerang	Melakukan pendataan variabel-variabel terkait survei pendataan lengkap data spasial Sarana Peribadatan Kota Tangerang	Jumlah Sarana Peribadatan Kota Tangerang	-	-	-	Wilayah Kota Tangerang	1	1. Nama 2. Fungsi, Bangunan 3. Kecamatan 4. Kelurahan 5. RW 6. RT	-	-	-	-	Kota	1

Tangerang, Juli 2022

Mengetahui,
Kepala Bidang
Statistika dan Pemberdayaan TIK

ANTON RIVALDO ST. M.
NIP. 19671212 199703 1 003



METADATA STATISTIK INDIKATOR

Keterangan Kegiatan Statistik																		
Nama Kegiatan		PENDATAAN LENGKAP DATA SPASIAL JARINGAN JALAN KOTA TANGERANG																
Kode Kegiatan (diisi oleh petugas)		V-22.3671.025																
		Penyelenggara																
		Instansi : Dinas Komunikasi dan Informatika Kota Tangerang Unit Kerja Eselon I : Unit Kerja Eselon II : Kepala Dinas Komunikasi dan Informatika Unit Kerja Eselon III : Kepala Bidang Statistik dan Pemberdayaan TIK																
No.	Nama Indikator	Konsep	Definisi	Interpretasi	Metode/Rumus Penghitungan	Ukuran	Satuan	Klasifikasi Penyaljian	Apakah Kolom (2) Indikator Komposit?		Jika Kolom (10) berkode 1 Indikator Pembangun		Jika Kolom (10) berkode 2 Variabel Pembangun		Level Estimasi	Apakah Kolom (2) Indikator Komposit?		
									Ya	Tidak	Publikasi Ketersediaan	Nama	Kegiatan Penghasil	Kode Keg. (diisi petugas)			Nama	Ya
(1)	1	Pendataan Lengkap Data Spasial Jaringan Jalan Kota Tangerang	Melakukan pendataan variabel -variabel terkait survei pendataan lengkap data spasial Jaringan Jalan Kota Tangerang	Jumlah Jaringan Jalan Kota Tangerang	-	Jarak	Meter	Wilayah Kota Tangerang	Ya	-1	1	1. Fungsi Jalan di Kota Tangerang 2. Nama Jalan di Kota Tangerang 3. Lebar Sebaran di Kota Tangerang 4. Nama Kabupaten/Kota Sebaran Jalan Kota Tangerang 5. Nama Kecamatan Sebaran Jalan Kota Tangerang 6. Nama Kelurahan Sebaran Jalan Kota Tangerang 7. RW Sebaran Jalan Kota Tangerang 8. RT Sebaran Jalan Kota Tangerang 9. Panjang Sebaran Jalan Kota Tangerang	-	-	(16)	Kota	Ya	-1
									Tidak	-2					(17)		Tidak	-2

Tangerang, Juli 2022

Mengetahui
Kepala Bidang
Statistika dan Pemberdayaan TIK

ANTON RYANTO, ST, MT
NIP. 19671212 199703 1 003

METADATA STATISTIK
INDIKATOR

Keterangan Kegiatan Statistik																		
Nama Kegiatan		Instansi : Dinas Komunikasi dan Informatika Kota Tangerang																
Kode Kegiatan (diksi oleh petugas)		Unit Kerja Eselon I : Unit Kerja Eselon II : Kepala Dinas Komunikasi dan Informatika Unit Kerja Eselon III : Kepala Bidang Statistik dan Pemberdayaan TIK																
No.	Nama Indikator	Konsep	Definisi	Interpretasi	Metode/Rumus Penghitungan	Ukuran	Satuan	Klasifikasi Penyajian	Apakah Kolom (2) Dapat Diakses Umum?		Jika Kolom (10) berkode 2			Jika Kolom (10) berkode 1		Apakah Kolom (2) Dapat Diakses Umum?		
									Ya -1	Tidak -2	Publikasi Ketersediaan	Indikator Pembangun	Kegiatan Penghasil	Kode Keg. (diksi petugas)	Nama	Level Estimasi	Ya -1	Tidak -2
1	Pendataan Lengkap Data Spasial KIM (Kelompok Informasi Masyarakat) Kota Tangerang	KIM (Kelompok Informasi Masyarakat) Kota Tangerang	Melakukan pendataan variabel-variabel terkait survei pendataan lengkap data spasial KIM (Kelompok Informasi Masyarakat) kota tangerang	Jumlah KIM (Kelompok Informasi Masyarakat) Kota Tangerang	-	-	-	Wilayah Kota Tangerang	1	-	1	PENDATAAN LENGKAP DATA SPASIAL KIM (KELOMPOK INFORMASI MASYARAKAT) KOTA TANGERANG https://maps.tangerangkota.go.id/kim/	1. Nama Obek 2. Kode Data KUGI 3. Catatan Data 4. Metadata Detail Data 5. Spasial Reference System Identifier letak koordinat Data 6. Nomor identitas Wilayah 7. Nama Kelurahan 8. Nama Kecamatan 9. Nama Kabupaten/Kota 10. Nama Penanggung Jawab 11. Nomor telepon penanggung jawab 12. Nomor surat keputusan diterbitkan 13. Tanggal surat keputusan yang diterbitkan 14. Titik koordinat bujur/longitude 15. Titik koordinat lintang/latitude	-	-	-	Kota	1

Tangerang, Juli 2022

Mengetahui
Kepala Bidang
Statistik dan Pemberdayaan TIKANTON RIYANTO, ST. MT
NIP. 19671212 198703 1 003