



kota
tangerang

TANGERANG
SmartCity



**Dinas Komunikasi dan Informatika
Kota Tangerang T.A 2021**

INFOGRAFIS STATISTIK SEKTORAL KECAMATAN NEGLASARI Tahun 2021



Peta Kecamatan Neglasari



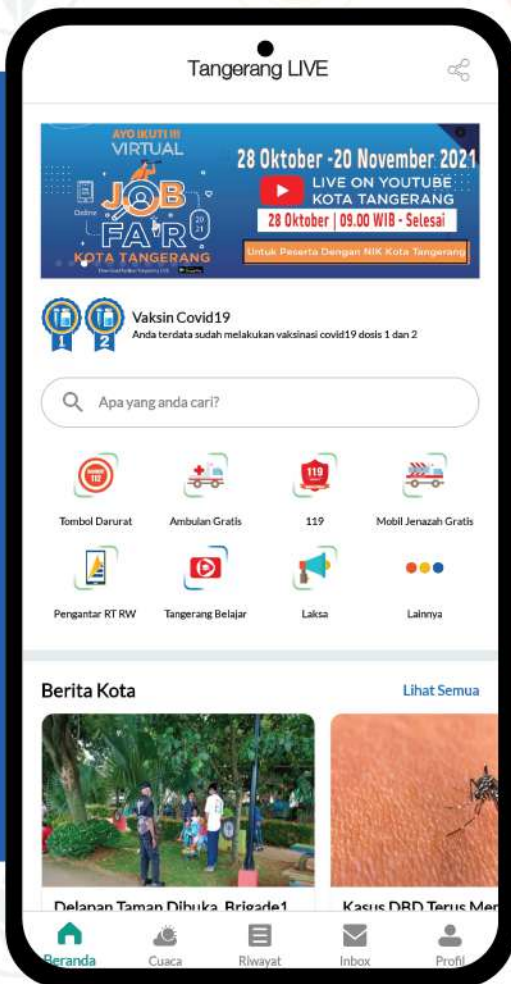


kota **tangerang**
Liveable • Investable • Visitable • E-City



APLIKASI TANGERANG LIVE

(Liveable, Investable, Visitable, E city)



Satu aplikasi
untuk seluruh layanan

- Berita dan Informasi*
- Pelayanan Masyarakat*
- Informasi Lowongan Pekerjaan*
- Aspirasi Masyarakat*
- Layanan Kedaruratan*

Download Aplikasi Tangerang Live



0+ KATA PENGANTAR

Puji Syukur kami panjatkan kehadirat Allah SWT, karena atas perkenan-Nya publikasi Statistik Sektoral Kecamatan Neglasari Data yang disajikan merupakan data tahun 2021 dan diperoleh dari sumber instansi Kecamatan dan Kelurahan.

Penerbitan buku ini merupakan hasil kerjasama Dinas Kominfo Kota Tangerang dengan Kecamatan Neglasari dan Kelurahan. Untuk itu kami sampaikan ucapan terima kasih kepada berbagai pihak yang telah mendukung pelaksanaan proses pengumpulan dan pengolahan datanya.

Disadari bahwa dalam buku ini masih banyak terdapat kekurangan. Walaupun telah diusahakan untuk menyempurnakan. Untuk itu dengan kerendahan hati kami harapkan segala saran dan kritik untuk perbaikan publikasi ini pada terbitan berikutnya.

Kebutuhan terhadap data dan informasi yang terkini selalu tinggi dalam perumusan kebijakan perencanaan pembangunan wilayah, khususnya dan permasalahan lain umumnya. Diharapkan buku ini dapat memenuhi kebutuhan tersebut sehingga kebijakan dan perencanaan pembangunan khususnya dan wilayah Kecamatan Neglasari dapat disusun lebih terarah dan tepat sasaran.

Isi *daftar*

✦ ○ BAB I GEOGRAFIS01
✦ ○ BAB II PEMERINTAHAN03
✦ ○ BAB III KEPENDUDUKAN05
✦ ○ BAB IV PENDIDIKAN07
✦ ○ BAB V KESEHATAN09
✦ ○ BAB VI SOSIAL11
✦ ○ BAB VII PERTANIAN12
✦ ○ BAB VIII INDUSTRI13
✦ ○ BAB IX PARIWISATA14
✦ ○ BAB X PERIZINAN DAN KEUANGAN15
✦ ○ BAB XI INFRASTRUKTUR16



GEOGRAFIS

Kec. Neglasari



➊ Sumber : Infografis Statistik Sektoral
Kecamatan Neglasari Tahun 2021

1 Infografis Statistik Sektoral
Kecamatan Neglasari Tahun 2021

LUAS KECAMATAN

16.07 Km²



Luas Daerah Kelurahan

Wilayah Kecamatan Neglasari

1

Kel, Karang Anyar
Luas 3.29 Km²

2

Kel, Karang Sari
Luas 1.90 Km²

3

Kel, Neglasari
Luas 1.82 Km²

4

Kel, Mekarsari
Luas 1.54 Km²

5

Kel, Kedaung Baru
Luas 2.87 Km²

6

Kel, Kedaung Wetan
Luas 2.08 Km²

7

Kel, Selapajang Jaya
Luas 2.57 Km²

Batas Wilayah

Wilayah Kecamatan Neglasari

- Sebelah Barat Berbatasan Dengan Kecamatan Batuceper
- Sebelah Utara Berbatasan Dengan Kecamatan Teluk Naga
- Sebelah Selatan Berbatasan Dengan Kecamatan Tangerang
- Sebelah Timur Berbatasan Dengan Kecamatan Sepatan

Sumber : Infografis Statistik Sektor
Kecamatan Neglasari Tahun 2021

PEMERINTAHAN Kec. NEGLASARI



Wilayah Administratif Kecamatan Neglasari

7 | Kelurahan 244 | Rukun
Tetangga 50 | Rukun
Warga

Jumlah Aparat yang Bertugas di Kecamatan Neglasari

58 | PNS - | CPNS 1 | TKK 77 | THL

Sumber

Statistik Sektoral Kec. Neglasari Tahun 2021



Sumber :
Statistik Sektoral Kecamatan
Neglasari Tahun 2021



Jumlah Aparat yang Bertugas di Kecamatan Neglasari Berdasarkan Jenis Kelamin

Laki Laki

40 | PNS dan CPNS 1 | TTK - | THL

Perempuan

18 | PNS dan CPNS - | TTK - | THL

Jumlah Aparat yang Bertugas di Kecamatan Neglasari Berdasarkan Tingkat Pendidikan

- | SD - | SMP - | SMA
- | S1 - | S2



KEPENDUDUKAN Kec. Neglasari

122.961 Orang
Jumlah Penduduk Kec. Neglasari

Jumlah Penduduk
Laki-Laki

60.677

Jumlah Penduduk
Perempuan

62.284

**Ratio Penduduk di Kecamatan Neglasari
Menurut Jenis Kelamin**
97,42

**Jumlah Penduduk di Kecamatan Neglasari
Menurut Kelompok Usia Produktif**

Laki-Laki

| 0 - 14 Tahun
15.231

| 65+ Tahun
2.025

| 15-64 Tahun
43.421

Dependency
Ratio

39,7

Perempuan

| 0 - 14 Tahun
13.268

| 65+ Tahun
2.063

| 15-64 Tahun
46.953

Dependency
Ratio

32,7

Sumber :
Infografis Statistik Sektoral
Kecamatan Neglasari Tahun 2021

Infografis Statistik Sektoral
Kecamatan Neglasari Tahun 2021

MUTASI PENDUDUK

Lahir
957

Mati
957

Datang
957

Pindah
957

Laki-Laki

Lahir
218

Mati
96

Datang
249

Pindah
269

Perempuan

Lahir
238

Mati
64

Datang
203

Pindah
203



Sumber :
Infografis Statistik Sektoral
Kecamatan Neglasari Tahun 2021

Infografis Statistik Sektoral
Kecamatan Neglasari Tahun 2021



BAB IV Pendidikan Kec. Neglasari

SARANA PENDIDIKAN



JUMLAH MURID

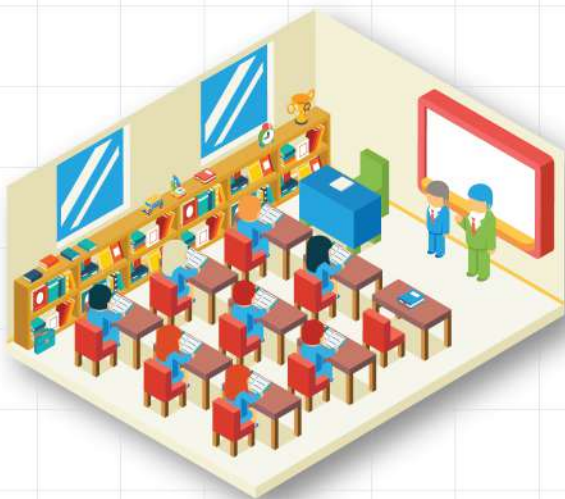


Taman Kanak - Kanak		Sekolah Dasar	
Negeri	Swasta	Negeri	Swasta
-	22	26	5
Sekolah Menengah Pertama		Sekolah Menengah Atas	
Negeri	Swasta	Negeri	Swasta
1	10	2	2
Sekolah Menengah Kejuruan		Perguruan Tinggi	
Negeri	Swasta	Negeri	Swasta
1	7	1	1
Taman Kanak - Kanak		Sekolah Dasar	
Negeri	Swasta	Negeri	Swasta
-	565	8.655	1.162
Sekolah Menengah Pertama		Sekolah Menengah Atas	
Negeri	Swasta	Negeri	Swasta
-	-	-	-
Sekolah Menengah Kejuruan			
Negeri	Swasta		
-	-		

JUMLAH GURU



JUMLAH ROMBONGAN BELAJAR



Taman Kanak - Kanak		Sekolah Dasar	
Negeri	Swasta	Negeri	Swasta
-	59	174	84
Sekolah Menengah Pertama		Sekolah Menengah Atas	
Negeri	Swasta	Negeri	Swasta
-	-	-	-
Sekolah Menengah Kejuruan			
Negeri	Swasta		
-	-		

Taman Kanak - Kanak		Sekolah Dasar	
Negeri	Swasta	Negeri	Swasta
-	52	281	84
Sekolah Menengah Pertama		Sekolah Menengah Atas	
Negeri	Swasta	Negeri	Swasta
-	-	-	-
Sekolah Menengah Kejuruan			
Negeri	Swasta		
-	-		

Sumber :
 Infografis Statistik Sektoral
 Kecamatan Neglasari Tahun 2021

Infografis Statistik Sektoral
 Kecamatan Neglasari Tahun 2021



BAB V

KESEHATAN

Kec. Neglasari

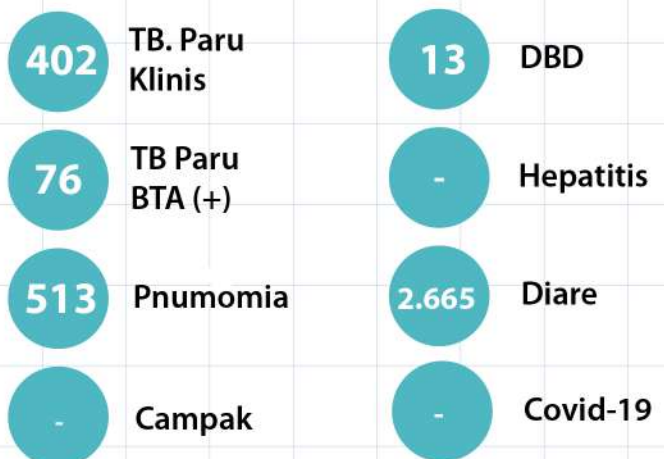
FASILITAS KESEHATAN



TENAGA KESEHATAN



JENIS PENYAKIT



Sumber :
 Infografis Statistik Sektoral
 Kecamatan Neglasari Tahun 2020

Infografis Statistik Sektoral
 Kecamatan Neglasari Tahun 2021

PASANGAN +

USIA SUBUR



19.832
Pasangan
Usia Subur

17.367
Peserta
KB Aktif

4.860
Peserta
KB Baru

PESERTA KB

Jumlah Peserta KB Baru
Menurut Alat Kontrasepsi

MOP/MOW	IUD	IMPLANT
11	275	322
Suntik	Pil	Kondom
2.653	1.273	256

Jumlah Peserta KB Aktif
Menurut Alat Kontrasepsi

MOP/MOW	IUD	IMPLANT
63	603	520
Suntik	Pil	Kondom
10.523	5.171	355

JUMLAH POSYANDU BERDASARKAN KATEGORI

Pratama	Madya
-	32
Purnama	Mandiri
26	2

Kunjungan Ibu Hamil

2.643	Ibu Hamil
2.613	K1
0,99	Persentase K1
2.415	K4
0,91	Persentase K4

Persentase Pertolongan

2.643	Ibu Hamil
2.524	Persalinan
2.343	Pertolongan Persalinan
88,65	Persentase Pertolongan Persalinan

PENDERITA CACAT



Buta



Bisu Tuli



Tuna Daksa



Tuna Grahita



Penderita Cacat
di Kecamatan Neglasari

Sumber :
Infografis Statistik Sektoral
Kecamatan Neglasari Tahun 2020

Infografis Statistik Sektoral
Kecamatan Neglasari Tahun 2021



BAB VI
SOSIAL
Kec. Neglasari

SARANA IBADAH



Jumlah Majelis Ta'lim dan Guru Ngaji













BAB VII

♀+ PERTANIAN

Kec. Neglasari

POPULASI TERNAK

	Sapi Potong N/A		Kambing 488		Ayam Buras 670
	Kerbau N/A		Domba 262		Ayam Petelur 1.707
	Kuda N/A		Babi 250		Ayam Ras Pedaging 441
					Itik 404

Note : N/A (Not Available)

PRODUKSI TANAMAN PANGAN

Padi

Padi Sawah	: 3,50
Padi Ladang	: 3,50
Padi (Sawah +Ladang)	: 4,00

Note : N/A (Not Available)

Palawija

Jagung	: N/A
Kedelai	: N/A
Kacang Tanah	: N/A
Kacang Hijau	: N/A
Ubi Kayu	: 0,03
Ubi Jalar	: N/A



Sumber :
Infografis Statistik Sektorial
Kecamatan Neglasari Tahun 2020

Infografis Statistik Sektorial
Kecamatan Neglasari Tahun 2021

BAB VIII
INDUSTRI
Kec. Neglasari



Jumlah Perusahaan

Industri Besar Sedang dan Kecil

Perusahaan Besar/Sedang
234 Unit

Perusahaan Kecil
100 Unit



Jumlah Tenaga Kerja

Industri Besar Sedang dan Kecil

Perusahaan Besar/Sedang
- Unit

Perusahaan Kecil
- Unit

BAB IX

+ PARIWISATA

Kec. Neglasari

FASILITAS PERDAGANGAN

Bangunan Pasar

1 Unit

Toko/Warung

468 Unit

Toserba/Swalayan

29 Unit

Restoran

85 Unit

Kios

117 Unit

FASILITAS BENGKEL DAN POM BENSIN

Bengkel Motor /
Mobil

50 Unit

Pom Bensin

3 Unit

Unit Usaha Pendukung
Sektor Pariwisata

7 Unit

Jumlah Objek
Wisata

- Unit



Sumber :
Infografis Statistik Sektoral
Kecamatan Neglasari Tahun 2020

Infografis Statistik Sektoral
Kecamatan Neglasari Tahun 2021



BAB X

◉+ KEUANGAN Kec. Neglasari

BANYAKNYA SIUP YANG DITERBITKAN

◉+ Perusahaan Kecil

-

◉+ Perusahaan Menengah

-

◉+ Perusahaan Besar

-

JUMLAH IZIN
MENDIRIKAN
BANGUNAN

-

PENERBITAN TDP

PT

-

KOPERASI

-

CV

-

PMA

-

PO

-

BPL

-

PERSENTASE TARGET DAN REALISASI PBB

◉+ Total di Bayar s/d Desember 2019

19.836.372.090

◉+ Total di Bayar s/d Juni 2020

4.791.650.899

BAB XI

♂+ INFRASTRUKTUR Kec. Neglasari

♂+ JALAN LINGKUNGAN + YANG DILAKSANAKAN OLEH KECAMATAN DAN KELOMPOK MASYARAKAT

2018	2019	2020	2021
-	-	-	-

♂+ Besaran anggaran pembangunan Jalan + Lingkungan yang dilaksanakan oleh kecamatan dan kelompok masyarakat

2018 ♂ -

2019 ♂ -

2020 ♂ -

2021 ♂ -

♂+ SALURAN DRAINASE + YANG DIBANGUN OLEH KECAMATAN DAN KELOMPOK MASYARAKAT

2018	2019	2020	2021
-	-	-	-

♂+ Besaran Anggaran Pembangunan + Saluran Drainase

2018 ♂ -

2019 ♂ -

2020 ♂ -

2021 ♂ -

Sumber :
Infografis Statistik Sektoral ♂+
Kecamatan Neglasari Tahun 2021 +

Infografis Statistik Sektoral
Kecamatan Neglasari Tahun 2021

Peta Kecamatan Neglasari






kota
tangerang
Living • Breathing • Vibrant • E-City

TANGERANG
SmartCity



APLIKASI PANGKAS

(Gampang Ngurus Berkas)



PANGKAS

Aplikasi yang khusus digunakan untuk Ketua RT dan RW dalam melayani warga di wilayah nya seperti pengurusan administrasi surat dan keperluan surat keterangan dan lain-lain.

login

Login untuk RT dan RW

PENGANTAR RT RW

Fitur Pengantar RT RW ini terdapat pada aplikasi TANGERANG LIVE, Fitur ini di sediakan untuk mempermudah masyarakat dalam mengajukan administrasi surat dan keperluan surat keterangan dan lain-lain kepada Ketua RT dan RW.

login

Login untuk Warga

APLIKASI PANGKAS TERSEDIA DI





Dinas Komunikasi dan Informatika Kota Tangerang

Lantai 4 Gedung Pusat Pemerintahan Kota Tangerang
Jl. Satria Sudirman No.1, Suka Asih, Kota Tangerang, 15111



Telp. 021-55764955



Fax. 021-5569457



tangerangkota.go.id



statistik.tangerangkota.go.id



diskominfo@tangerangkota.go.id