



kota  
**tangerang**

TANGERANG  
**SmartCity**



Dinas Komunikasi dan Informatika  
Kota Tangerang T.A 2021

# INFOGRAFIS STATISTIK SEKTORAL KECAMATAN KARAWACI Tahun 2021



# Peta Kecamatan Karawaci



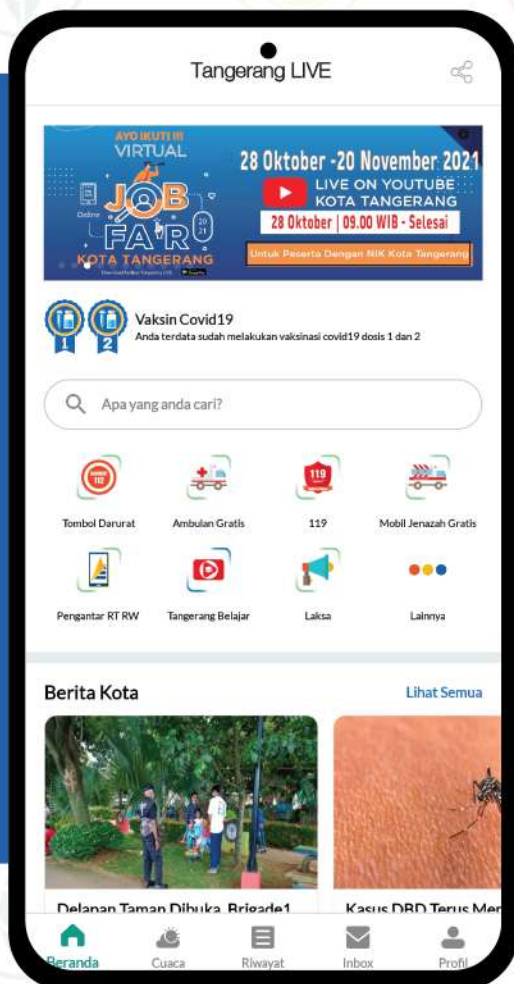


kota  
**tangerang**  
Liveable • Investable • Visitable • E-City



# APLIKASI TANGERANG LIVE

(Liveable, Investable, Visitable, E city)



Satu aplikasi  
untuk seluruh layanan

- ✓ Berita dan Informasi
- ✓ Pelayanan Masyarakat
- ✓ Informasi Lowongan Pekerjaan
- ✓ Aspirasi Masyarakat
- ✓ Layanan Kedaruratan

Download Aplikasi Tangerang Live



# 0+ KATA PENGANTAR

Puji Syukur kami panjatkan kehadirat Allah SWT, karena atas perkenan-Nya publikasi Statistik Sektorl Kecamatan Karawaci Data yang disajikan merupakan data tahun 2021 dan diperoleh dari sumber instansi Kecamatan dan Kelurahan.

Penerbitan buku ini merupakan hasil kerjasama Dinas Kominfo Kota Tangerang dengan Kecamatan Karawaci dan Kelurahan. Untuk itu kami sampaikan ucapan terima kasih kepada berbagai pihak yang telah mendukung pelaksanaan proses pengumpulan dan pengolahan datanya.

Disadari bahwa dalam buku ini masih banyak terdapat kekurangan. Walaupun telah diusahakan untuk menyempurnakan. Untuk itu dengan kerendahan hati kami harapkan segala saran dan kritik untuk perbaikan publikasi ini pada terbitan berikutnya.

Kebutuhan terhadap data dan informasi yang terkini selalu tinggi dalam perumusan kebijakan perencanaan pembangunan wilayah, khususnya dan permasalahan lain umumnya. Diharapkan buku ini dapat memenuhi kebutuhan tersebut sehingga kebijakan dan perencanaan pembangunan khususnya dan wilayah Kecamatan Karawaci dapat disusun lebih terarah dan tepat sasaran.

# Isi *daftar*

✦ ○ BAB I GEOGRAFIS	.....01
✦ ○ BAB II PEMERINTAHAN	.....03
✦ ○ BAB III KEPENDUDUKAN	.....05
✦ ○ BAB IV PENDIDIKAN	.....07
✦ ○ BAB V KESEHATAN	.....09
✦ ○ BAB VI SOSIAL	.....11
✦ ○ BAB VII PERTANIAN	.....12
✦ ○ BAB VIII INDUSTRI	.....13
✦ ○ BAB IX PARIWISATA	.....14
✦ ○ BAB X PERIZINAN DAN KEUANGAN	.....15
✦ ○ BAB XI INFRASTRUKTUR	.....16



# GEOGRAFIS

## Kec. Karawaci



➕ Sumber : Infografis Statistik Sektoral  
Kecamatan Karawaci Tahun 2021

## LUAS KECAMATAN

15,54 Km<sup>2</sup>



## Luas Daerah Kelurahan

### Wilayah Kecamatan Karawaci

1	Kel, Karawaci Baru Luas 0,69 Km <sup>2</sup>	9	Kel, Pabuaran Luas 0,94 Km <sup>2</sup>
2	Kel, Nusa Jaya Luas 1,28 Km <sup>2</sup>	10	Kel, Sukajadi Luas 0,88 Km <sup>2</sup>
3	Kel, Bojong Jaya Luas 1,58 Km <sup>2</sup>	11	Kel, Gerendeng Luas 0,84 Km <sup>2</sup>
4	Kel, Karawaci Luas 1,69 Km <sup>2</sup>	12	Kel, Koang Jaya Luas 0,46 Km <sup>2</sup>
5	Kel, Cimone Jaya Luas 0,90 Km <sup>2</sup>	13	Kel, Pasar Baru Luas 0,77 Km <sup>2</sup>
6	Kel, Cimone Luas 1,10 Km <sup>2</sup>	14	Kel, Sumur Pacing Luas 0,60 Km <sup>2</sup>
7	Kel, Bugel Luas 0,90 Km <sup>2</sup>	15	Kel, Pabuaran Tumpeng Luas 0,79 Km <sup>2</sup>
8	Kel, Margasari Luas 1,27 Km <sup>2</sup>	16	Kel, Nambo Jaya Luas 0,78 Km <sup>2</sup>

## Batas Wilayah

### Wilayah Kecamatan Karawaci

- Sebelah Barat Berbatasan Dengan Kecamatan Periuk dan Cibodas
- Sebelah Utara Berbatasan Dengan Kecamatan Neglasari dan Periuk
- Sebelah Selatan Berbatasan Dengan Kecamatan Cibodas
- Sebelah Timur Berbatasan Dengan Kecamatan Tangerang

Sumber : Infografis Statistik Sektor  
Kecamatan Karawaci Tahun 2021

# PEMERINTAHAN Kec. Karawaci



## Wilayah Administratif Kecamatan Karawaci

16 | Kelurahan

539 | Rukun  
Tetangga

127 | Rukun  
Warga

## Jumlah Aparat yang Bertugas di Kecamatan Karawaci

112 | PNS

3 | CPNS

1 | TKK

124 | THL

### Sumber

Statistik Sektoral Kec. Karawaci Tahun 2021



Sumber :  
Statistik Sektoral Kecamatan  
Karawaci Tahun 2021



Infografis Statistik Sektoral  
Kecamatan Karawaci Tahun 2021





## Jumlah Aparat yang Bertugas di Kecamatan Karawaci Berdasarkan Jenis Kelamin

### Laki Laki

77 | PNS      1 | CPNS      1 | TTK      101 | THL

### Perempuan

35 | PNS      2 | CPNS      0 | TTK      23 | THL

## Jumlah Aparat yang Bertugas di Kecamatan Karawaci Berdasarkan Tingkat Pendidikan

2 | SD      1 | SMP      22 | SMA

74 | S1      14 | S2



Sumber :  
Statistik Sektoral Kecamatan  
Karawaci Tahun 2021

## KEPENDUDUKAN Kec. Karawaci

**- Orang  
Jumlah Rumah Tangga Kec. Karawaci**

**183.791 Orang  
Jumlah Penduduk Kec. Karawaci**

Jumlah Penduduk  
Laki-Laki

**92.442**

Jumlah Penduduk  
Perempuan

**90.812**

**Ratio Penduduk di Kecamatan Karawaci  
Menurut Jenis Kelamin  
50.46%**

**Jumlah Penduduk di Kecamatan Karawaci  
Menurut Kelompok Usia Produktif**

**Laki-Laki Total 65.606**

| 0 - 14 Tahun

-

| 65+ Tahun

-

| 15-64 Tahun

-

Dependency  
Ratio

**35.81%**

**Perempuan Total 65.835**

| 0 - 14 Tahun

-

| 65+ Tahun

-

| 15-64 Tahun

-

Dependency  
Ratio

**35.94%**



Sumber :  
Infografis Statistik Sektoral  
Kecamatan Karawaci Tahun 2021



Infografis Statistik Sektoral  
Kecamatan Karawaci Tahun 2021

## MUTASI PENDUDUK

### Laki-Laki

Lahir

-

Mati

-

Datang

-

**Total Mutasi Penduduk Laki-Laki Sebanyak -**

### Perempuan

Lahir

-

Mati

-

Datang

-

**Total Mutasi Penduduk Perempuan Sebanyak -**

### Jumlah Penduduk Menurut Status Perkawinan

**183.796 Jiwa**

*\*terdiri dari belum kawin, kawin, cerai hidup dan cerai mati*

### Jumlah Penduduk Menurut Status Pendidikan

**183.791 Jiwa**

*\*terdiri dari belum tamat, tidak tamat sd, tamat sd, SLTP, SLTA Diploma I, II, III*

### Jumlah Penduduk Menurut Agama

**183.791 Jiwa**

*\*terdiri dari Islam, kristen, katolik, hindu, budha, konghuchu dan lainnya*

Sumber :  
Infografis Statistik Sektoral Kecamatan Karawaci Tahun 2021

Infografis Statistik Sektoral Kecamatan Karawaci Tahun 2021



# BAB IV Pendidikan Kec. Karawaci

## SARANA PENDIDIKAN



## JUMLAH MURID



# JUMLAH GURU



# JUMLAH ROMBONGAN BELAJAR



Taman Kanak - Kanak		Sekolah Dasar	
Negeri	Swasta	Negeri	Swasta
-	172	801	7
Sekolah Menengah Pertama		Sekolah Menengah Atas	
Negeri	Swasta	Negeri	Swasta
-	-	-	-
Sekolah Menengah Kejuruan			
Negeri	Swasta		
-	-		

Taman Kanak - Kanak		Sekolah Dasar	
Negeri	Swasta	Negeri	Swasta
-	139	488	-
Sekolah Menengah Pertama		Sekolah Menengah Atas	
Negeri	Swasta	Negeri	Swasta
-	-	-	-
Sekolah Menengah Kejuruan			
Negeri	Swasta		
-	-		

Sumber :  
Infografis Statistik Sektoral  
Kecamatan Karawaci Tahun 2021



Infografis Statistik Sektoral  
Kecamatan Karawaci Tahun 2021



# BAB V

## ♀+ KESEHATAN

### Kec. Karawaci

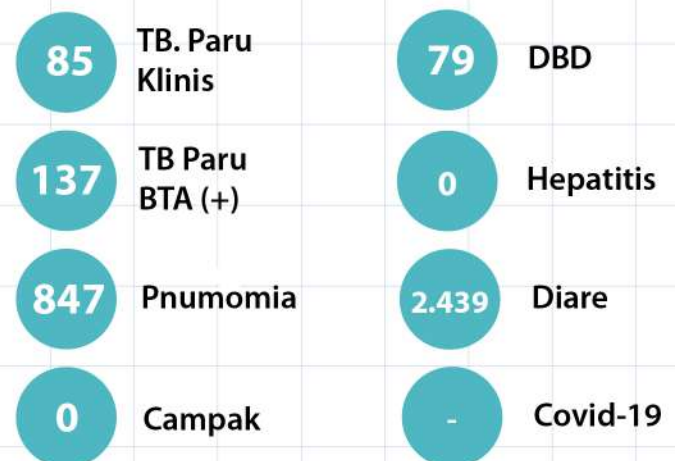
## FASILITAS KESEHATAN



## TENAGA KESEHATAN



## JENIS PENYAKIT



Sumber :  
 + Infografis Statistik Sektoral  
 Kecamatan Karawaci Tahun 2021

9  
 Infografis Statistik Sektoral  
 Kecamatan Karawaci Tahun 2021

PASANGAN +

USIA SUBUR



Pasangan  
Usia Subur  
**33.417**

Peserta KB  
Aktif  
**2.036**

Peserta KB  
Baru  
**25.393**

JUMLAH POSYANDU  
BERDASARKAN KATEGORI

Pratama	Madya
-	-
Purnama	Mandiri
-	-

TOTAL SECARA KESELURUHAN  
SEBANYAK 1 POSYANDU

Kunjungan  
Ibu Hamil

4.169	Ibu Hamil
4.149	K1
4.148	K4

Persentase  
Pertolongan

882	Ibu Hamil
909	Persalinan
726	Pertolongan Persalinan
-	Persentase Pertolongan Persalinan

PENDERITA  
CACAT

Buta



Bisu Tuli



Tuna Daksa



Tuna Grahita



Sumber :  
Infografis Statistik Sektoral  
Kecamatan Karawaci Tahun 2021

Infografis Statistik Sektoral  
Kecamatan Karawaci Tahun 2021



# BAB VI

## SOSIAL

### Kec. Karawaci

#### Jumlah Penduduk, Rumah Tangga, Kepala Keluarga Miskin di Kecamatan Benda

Penduduk Miskin

-

Rumah Tangga Miskin

-

Kepala Keluarga Miskin

-

#### Jumlah Penyandang Masalah Kesejahteraan Sosial (PMKS)

Anak Dengan kedisabilitasan

-

Anak yang Menjadi TKT / Diperlakukan Salah

-

Balita Terlantar

-

Korban NAPZA

-

Bekas Narapidana

-

Lansia Terlantar

-

ODGJ

-



Masjid

Mushala

Gereja



Pura

Vihara



Jumlah Majelis Ta'lim dan Guru Ngaji

Majelis Ta'lim

Guru Ngaji



Nikah Kantor

-

Nikah Bedolan

-



# BAB VII

## PERTANIAN

### Kec. Karawaci

### POPULASI TERNAK

	Sapi Potong	N/A		Kambing	N/A		Ayam Buras	N/A
	Kerbau	N/A		Domba	N/A		Ayam Petelur	N/A
	Kuda	N/A		Babi	N/A		Ayam Ras Pedaging	N/A
							Itik	N/A

Note : N/A (Not Available)

### PRODUKSI TANAMAN PANGAN


#### Padi

Padi Sawah : N/A  
 Padi Ladang : N/A  
 Padi (Sawah +Ladang) : N/A

#### Palawija

Jagung : N/A  
 Kedelai : N/A  
 Kacang Tanah : N/A  
 Kacang Hijau : N/A  
 Ubi Kayu : N/A  
 Ubi Jalar : N/A

Note : N/A (Not Available)



Sumber :  
 Infografis Statistik Sektoral  
 Kecamatan Karawaci Tahun 2021

Infografis Statistik Sektoral  
 Kecamatan Karawaci Tahun 2021

# BAB VIII

## INDUSTRI

### Kec. Karawaci



### Jumlah Tenaga

Industri Kecil Kec. Karawaci



172  
Orang



### Jumlah Perusahaan

Industri Sedang



63  
Perusahaan



### Jumlah Tenaga

Industri Sedang Kec. Karawaci




13.215  
Orang



### Jumlah Perusahaan

Industri Besar



47  
Perusahaan

## BAB IX

# + PARIWISATA Kec. Karawaci



### JUMLAH HOTEL

**3 Hotel**

### FASILITAS PERDAGANGAN

**Bangunan Pasar**

- Unit

**Toko/Warung**

- Unit

**Toserba/Swalayan**

- Unit

**Restoran**

- Unit

**Kios**

- Unit

**TOTAL**

**2.091 Unit**

### FASILITAS BENGKEL DAN POM BENSIN

**Bengkel Motor /  
Mobil**

**1 Unit**

**Pom Bensin**

**1 Unit**

**Unit Usaha Pendukung  
Sektor Pariwisata**

**88 Unit**

**Jumlah Objek  
Wisata**

**3 Unit**



Sumber :  
Infografis Statistik Sektoral  
Kecamatan Karawaci Tahun 2021

Infografis Statistik Sektoral  
Kecamatan Karawaci Tahun 2021



## BAB X



## KEUANGAN

Kec. Karawaci

### BANYAKNYA SIUP YANG DITERBITKAN

Perusahaan Kecil

0.00

Perusahaan Menengah

0.00

Perusahaan Besar

0.00

JUMLAH IZIN  
MENDIRIKAN  
BANGUNAN

21

### JUMLAH PENERBITAN TDP

PT

0.00

KOPERASI

0.00

CV

0.00

PMA

0.00

PO

0.00

BPL

0.00

### PENERBITAN TDP

Target Awal

0.00

Target Real

0.00

Pemasukan

0.00

Persentase

0.00



## BAB XI

### ♂+ INFRASTRUKTUR Kec. Karawaci

#### ♂+ JALAN LINGKUNGAN + YANG DILAKSANAKAN OLEH KECAMATAN DAN KELOMPOK MASYARAKAT

2018	2019	2020	2021
-	-	-	-

#### ♂+ Besaran anggaran pembangunan Jalan + Lingkungan yang dilaksanakan oleh kecamatan dan kelompok masyarakat

2018 ○ -

2019 ○ -

2020 ○ -

2021 ○ -

#### ♂+ SALURAN DRAINASE + YANG DIBANGUN OLEH KECAMATAN DAN KELOMPOK MASYARAKAT

2018	2019	2020	2021
-	-	-	-

#### ♂+ Besaran Anggaran Pembangunan + Saluran Drainase

2018 ○ -

2019 ○ -

2020 ○ -

2021 ○ -

Sumber :  
Infografis Statistik Sektoral  
Kecamatan Karawaci Tahun 2021

Infografis Statistik Sektoral  
Kecamatan Karawaci Tahun 2021

# Peta Kecamatan Karawaci






kota  
**tangerang**  
Living • Breathing • Vibrant • E-City



# APLIKASI PANGKAS

(Gampang Ngurus Berkas)



## PANGKAS

Aplikasi yang khusus digunakan untuk Ketua RT dan RW dalam melayani warga di wilayah nya seperti pengurusan administrasi surat dan keperluan surat keterangan dan lain-lain.

login

Login untuk RT dan RW

## PENGANTAR RT RW

Fitur Pengantar RT RW ini terdapat pada aplikasi TANGERANG LIVE, Fitur ini di sediakan untuk mempermudah masyarakat dalam mengajukan administrasi surat dan keperluan surat keterangan dan lain-lain kepada Ketua RT dan RW.

login

Login untuk Warga

## APLIKASI PANGKAS TERSEDIA DI





## Dinas Komunikasi dan Informatika Kota Tangerang

Lantai 4 Gedung Pusat Pemerintahan Kota Tangerang  
Jl. Satria Sudirman No.1, Suka Asih, Kota Tangerang, 15111



**Telp. 021-55764955**



**Fax. 021-5569457**



[tangerangkota.go.id](http://tangerangkota.go.id)



[statistik.tangerangkota.go.id](http://statistik.tangerangkota.go.id)



[diskominfo@tangerangkota.go.id](mailto:diskominfo@tangerangkota.go.id)