



kota
tangerang

TANGERANG
SmartCity



**Dinas Komunikasi dan Informatika
Kota Tangerang T.A 2021**

INFOGRAFIS STATISTIK SEKTORAL KECAMATAN LARANGAN Tahun 2021



Peta Kecamatan Larangan



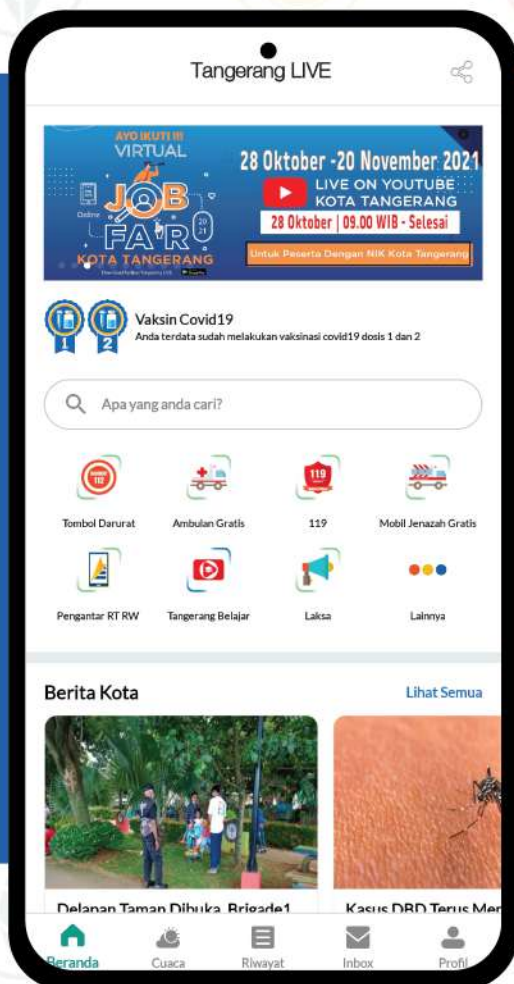


kota
tangerang
Liveable • Investable • Visitable • E-City



APLIKASI TANGERANG LIVE

(Liveable, Investable, Visitable, E city)



Satu aplikasi
untuk seluruh layanan

- ✓ Berita dan Informasi
- ✓ Pelayanan Masyarakat
- ✓ Informasi Lowongan Pekerjaan
- ✓ Aspirasi Masyarakat
- ✓ Layanan Kedaruratan

Download Aplikasi Tangerang Live



0+ KATA PENGANTAR

Puji Syukur kami panjatkan kehadirat Allah SWT, karena atas perkenan-Nya publikasi Statistik Sektor Kecamatan Larangan Data yang disajikan merupakan data tahun 2021 dan diperoleh dari sumber instansi Kecamatan dan Kelurahan.

Penerbitan buku ini merupakan hasil kerjasama Dinas Kominfo Kota Tangerang dengan Kecamatan Larangan dan Kelurahan. Untuk itu kami sampaikan ucapan terima kasih kepada berbagai pihak yang telah mendukung pelaksanaan proses pengumpulan dan pengolahan datanya.

Disadari bahwa dalam buku ini masih banyak terdapat kekurangan. Walaupun telah diusahakan untuk menyempurnakan. Untuk itu dengan kerendahan hati kami harapkan segala saran dan kritik untuk perbaikan publikasi ini pada terbitan berikutnya.

Kebutuhan terhadap data dan informasi yang terkini selalu tinggi dalam perumusan kebijakan perencanaan pembangunan wilayah, khususnya dan permasalahan lain umumnya. Diharapkan buku ini dapat memenuhi kebutuhan tersebut sehingga kebijakan dan perencanaan pembangunan khususnya dan wilayah Kecamatan Larangan dapat disusun lebih terarah dan tepat sasaran.

Isi *daftar*

✦ ○ BAB I GEOGRAFIS01
✦ ○ BAB II PEMERINTAHAN03
✦ ○ BAB III KEPENDUDUKAN05
✦ ○ BAB IV PENDIDIKAN07
✦ ○ BAB V KESEHATAN09
✦ ○ BAB VI SOSIAL11
✦ ○ BAB VII PERTANIAN12
✦ ○ BAB VIII INDUSTRI13
✦ ○ BAB IX PARIWISATA14
✦ ○ BAB X PERIZINAN DAN KEUANGAN15
✦ ○ BAB XI INFRASTRUKTUR16



GEOGRAFIS

Kec. Larangan



Sumber : Infografis Statistik Sektor
Kecamatan Larangan Tahun 2021

LUAS KECAMATAN

9,4 Km²



Luas Daerah Kelurahan

Wilayah Kecamatan Larangan

1

Kel, Larangan Selatan
Luas 0,95 Km²

5

Kel, Cipadu
Luas 1,36 Km²

2

Kel, Gaga
Luas 1,19 Km²

6

Kel, Kreo
Luas 1,19 Km²

3

Kel, Cipadu Jaya
Luas 1,09 Km²

7

Kel, Larangan Indah
Luas 1,06 Km²

4

Kel, Kreo Selatan
Luas 1,31 Km²

8

Kel, Larangan Utara
Luas 1,26 Km²

Batas Wilayah

Wilayah Kecamatan Larangan

- Sebelah Barat Berbatasan Dengan Kec. Ciledug dan Kec. Larangan
- Sebelah Utara Berbatasan Dengan Jakarta Barat
- Sebelah Selatan Berbatasan Dengan Kota Tangerang Selatan
- Sebelah Timur Berbatasan Dengan Jakarta Selatan

Sumber : Infografis Statistik Sektoral
Kecamatan Larangan Tahun 2021

PEMERINTAHAN Kec. Larangan



Wilayah Administratif Kecamatan Larangan

8 | Kelurahan

521 | Rukun
Tetangga

521 | Rukun
Warga

Jumlah Aparat yang Bertugas di Kecamatan Larangan

54 | PNS

2 | TKK

92 | TKK

- | THL

Sumber

Statistik Sektorial Kec. Larangan Tahun 2021



Sumber :
Statistik Sektorial Kecamatan
Larangan Tahun 2021



Infografis Statistik Sektorial
Kecamatan Larangan Tahun 2021



Jumlah Aparat yang Bertugas di Kecamatan Larangan Berdasarkan Jenis Kelamin

Laki Laki


- | PNS dan CPNS - | TKK - | THL

Perempuan

- | PNS dan CPNS - | TKK - | THL

Jumlah Aparat yang Bertugas di Kecamatan Larangan Berdasarkan Tingkat Pendidikan

1 SD	1 SMP	70 SMA
6 D3	60 S1	10 S2



KEPENDUDUKAN Kec. Larangan

208.213 Orang
Jumlah Penduduk Kec. Larangan

Jumlah Penduduk
Laki-Laki

105.759

Jumlah Penduduk
Perempuan

102.454

Ratio Penduduk di Kecamatan Larangan
Menurut Jenis Kelamin

Jumlah Penduduk di Kecamatan Larangan
Menurut Kelompok Usia Produktif

Laki-Laki

| 0 - 14 Tahun
21.287

| 65+ Tahun
3.020

| 15-64 Tahun
69.645

TOTAL KESELURUHAN 28.005

Dependency
Ratio

36.02

Perempuan

| 0 - 14 Tahun
20.822

| 65+ Tahun
3.213

| 15-64 Tahun
64.807

TOTAL KESELURUHAN 27.083

Dependency
Ratio

35.93

Sumber :
Infografis Statistik Sektoral
Kecamatan Larangan Tahun 2021

5
Infografis Statistik Sektoral
Kecamatan Larangan Tahun 2021

MUTASI PENDUDUK

Laki-Laki

Lahir

Mati

Datang

-

-

-

TOTAL MUTASI PENDUDUK LAKI-LAKI 3.230

Perempuan

Lahir

Mati

Datang

-

-

-

TOTAL MUTASI PENDUDUK PEREMPUAN 3.192



Sumber :
Infografis Statistik Sektoral
Kecamatan Larangan Tahun 2021

Infografis Statistik Sektoral
Kecamatan Larangan Tahun 2021



BAB IV PENDIDIKAN Kec. Larangan

SARANA PENDIDIKAN



JUMLAH MURID

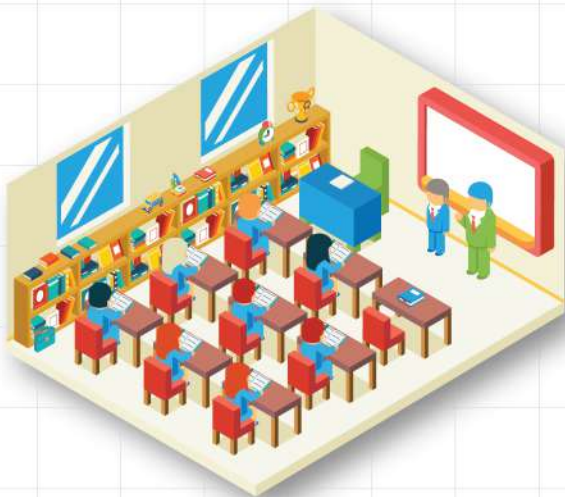


Taman Kanak - Kanak		Sekolah Dasar	
Negeri	Swasta	Negeri	Swasta
-	-	-	-
Sekolah Menengah Pertama		Sekolah Menengah Atas	
Negeri	Swasta	Negeri	Swasta
-	-	-	-
Sekolah Menengah Kejuruan		Perguruan Tinggi	
Negeri	Swasta	Negeri	Swasta
-	-	-	-
Taman Kanak - Kanak		Sekolah Dasar	
Negeri	Swasta	Negeri	Swasta
-	-	-	-
Sekolah Menengah Pertama		Sekolah Menengah Atas	
Negeri	Swasta	Negeri	Swasta
-	-	-	-
Sekolah Menengah Kejuruan			
Negeri	Swasta		
-	-		

JUMLAH GURU



JUMLAH ROMBONGAN BELAJAR



Taman Kanak - Kanak		Sekolah Dasar	
Negeri	Swasta	Negeri	Swasta
-	-	-	-
Sekolah Menengah Pertama		Sekolah Menengah Atas	
Negeri	Swasta	Negeri	Swasta
-	-	-	-
Sekolah Menengah Kejuruan			
Negeri	Swasta		
-	-		

Taman Kanak - Kanak		Sekolah Dasar	
Negeri	Swasta	Negeri	Swasta
-	-	-	-
Sekolah Menengah Pertama		Sekolah Menengah Atas	
Negeri	Swasta	Negeri	Swasta
-	-	-	-
Sekolah Menengah Kejuruan			
Negeri	Swasta		
-	-		

Sumber :
 Infografis Statistik Sektoral Kecamatan Larangan Tahun 2021

Infografis Statistik Sektoral Kecamatan Larangan Tahun 2021



BAB V

♀♂+ KESEHATAN

Kec. Larangan

FASILITAS KESEHATAN



Total Fasilitas Kesehatan 20

TENAGA KESEHATAN



Total Fasilitas Kesehatan 20

JENIS PENYAKIT



Total Jenis Penyakit 3.686

PASANGAN +

USIA SUBUR



24.882
Pasangan
Usia Subur

19.813
Peserta
KB Aktif

1.712
Peserta
KB Baru

PESERTA KB

Jumlah Peserta KB Baru
Menurut Alat Kontrasepsi

MOP/MOW	IUD	IMPLANT
-	-	-
Suntik	Pil	Kondom
-	-	-

Total Keseluruhan 1.712

Jumlah Peserta KB Aktif
Menurut Alat Kontrasepsi

MOP/MOW	IUD	IMPLANT
-	-	-
Suntik	Pil	Kondom
-	-	-

Total Keseluruhan 19.813

JUMLAH POSYANDU BERDASARKAN KATEGORI

Pratama	Madya
-	-
Purnama	Mandiri
-	-

TOTAL KESELURUHAN 105

Kunjungan Ibu Hamil

-	Ibu Hamil
-	K1
-	Persentase K1
-	K4
-	Persentase K4

Persentase Pertolongan

-	Ibu Hamil
-	Persalinan
-	Pertolongan Persalinan
-	Persentase Pertolongan Persalinan

PENDERITA CACAT



Buta



Bisu Tuli



Tuna Daksa



Tuna Grahita



Penderita Cacat
di Kecamatan Larangan

Sumber :
Infografis Statistik Sektoral
Kecamatan Larangan Tahun 2021

Infografis Statistik Sektoral
Kecamatan Larangan Tahun 2021



BAB VI

SOSIAL

Kec. Larangan

Jumlah Penduduk, Rumah Tangga, Kepala Keluarga Miskin di Kecamatan Larangan, 2021

3.963 Orang

*Data Tahun 2018



Jumlah Penyandang Masalah Kesejahteraan Sosial (PMKS)

2.499 Orang

*Data Tahun 2017



SARANA IBADAH

Masjid	Mushala	Gereja
-	-	-
Pura	Vihara	
-	-	

Total Sarana Ibadah Yaitu 161

Jumlah Majelis Ta'lim dan Guru Ngaji

Majelis Ta'lim	Guru Ngaji
-	-

Total Keseluruhan Yaitu 450

Jumlah Pernikahan di Kecamatan Larangan Sebanyak

987 Orang

BAB VII

♀+ PERTANIAN

Kec. Larangan

POPULASI TERNAK



PRODUKSI TANAMAN PANGAN


Padi

Padi Sawah : N/A
 Padi Ladang : N/A
 Padi (Sawah +Ladang) : N/A

Palawija

Jagung : N/A
 Kedelai : N/A
 Kacang Tanah : N/A
 Kacang Hijau : N/A
 Ubi Kayu : N/A
 Ubi Jalar : N/A

Note : N/A (Not Available)



Sumber :
 Infografis Statistik Sektoral
 Kecamatan Larangan Tahun 2021

Infografis Statistik Sektoral
 Kecamatan Larangan Tahun 2021


BAB VIII

INDUSTRI

Kec. Larangan

Jumlah Perusahaan

Industri Besar Sedang dan Kecil



Industri Besar / Sedang
dan Kecil di Kecamatan
Larangan
496 Unit

Jumlah Perusahaan

Industri Kecil



Industri Kecil
di Kecamatan
Larangan
466 Unit

Jumlah Tenaga Kerja

Industri Besar



Jumlah Tenaga Kerja
Industri Besar di Kecamatan
Larangan
884 Unit

BAB IX

+ PARIWISATA

Kec. Larangan

FASILITAS PERDAGANGAN

Bangunan Pasar - Unit	Toko/Warung - Unit	Toserba/Swalayan - Unit
Restoran - Unit	Kios - Unit	TOTAL 3.594 Unit

FASILITAS BENGKEL DAN POM BENSIN

Bengkel Motor / Mobil 136 Unit	Pom Bensin 2 Unit
--	-----------------------------

Unit Usaha Pendukung
Sektor Pariwisata
51 Unit

Jumlah Objek
Wisata
- Unit



Sumber :
Infografis Statistik Sektoral
Kecamatan Larangan Tahun 2021

Infografis Statistik Sektoral
Kecamatan Larangan Tahun 2021



BAB X

KEUANGAN Kec. Larangan

BANYAKNYA SIUP YANG DITERBITKAN

Perusahaan Kecil	-
Perusahaan Menengah	-
Perusahaan Besar	-

JUMLAH IZIN
MENDIRIKAN
BANGUNAN

0.00

JUMLAH PENERBITAN TDP

PT	KOPERASI	CV
-	-	-
PMA	PO	BPL
-	-	-

PENERBITAN TDP

Target Awal	-
Target Real	-
Pemasukan	-
Persentase	-

REALISASI PBB (Rupiah)

2018	340.437.546
2019	9601.292.618
2020	960.1292.618
2021	8.792.617.575

BAB XI

◉+ INFRASTRUKTUR Kec. Larangan

◉+ JALAN LINGKUNGAN + YANG DILAKSANAKAN OLEH KECAMATAN DAN KELOMPOK MASYARAKAT

2018	2019	2020	2021
-	-	-	-

◉+ Besaran anggaran pembangunan Jalan + Lingkungan yang dilaksanakan oleh kecamatan dan kelompok masyarakat

2018 ◉ -

2019 ◉ -

2020 ◉ -

2021 ◉ -

◉+ SALURAN DRAINASE + YANG DIBANGUN OLEH KECAMATAN DAN KELOMPOK MASYARAKAT

2018	2019	2020	2021
-	-	-	-

◉+ Besaran Anggaran Pembangunan + Saluran Drainase

2018 ◉ -

2019 ◉ -

2020 ◉ -

2021 ◉ -

Sumber :
Infografis Statistik Sektoral ◉+
Kecamatan Larangan Tahun 2021 +

Infografis Statistik Sektoral ◉+
Kecamatan Larangan Tahun 2021 +

Peta Kecamatan Larangan






kota
tangerang
Uwale • Inovative • Vibrante • E-City



APLIKASI PANGKAS

(Gampang Ngurus Berkas)



PANGKAS

Aplikasi yang khusus digunakan untuk Ketua RT dan RW dalam melayani warga di wilayah nya seperti pengurusan administrasi surat dan keperluan surat keterangan dan lain-lain.

login

Login untuk RT dan RW

PENGANTAR RT RW

Fitur Pengantar RT RW ini terdapat pada aplikasi TANGERANG LIVE, Fitur ini di sediakan untuk mempermudah masyarakat dalam mengajukan administrasi surat dan keperluan surat keterangan dan lain-lain kepada Ketua RT dan RW.

login

Login untuk Warga

APLIKASI PANGKAS TERSEDIA DI





Dinas Komunikasi dan Informatika Kota Tangerang

Lantai 4 Gedung Pusat Pemerintahan Kota Tangerang
Jl. Satria Sudirman No.1, Suka Asih, Kota Tangerang, 15111



Telp. 021-55764955



Fax. 021-5569457



tangerangkota.go.id



statistik.tangerangkota.go.id



diskominfo@tangerangkota.go.id