




kota  
**tangerang**

TANGERANG  
**SmartCity**



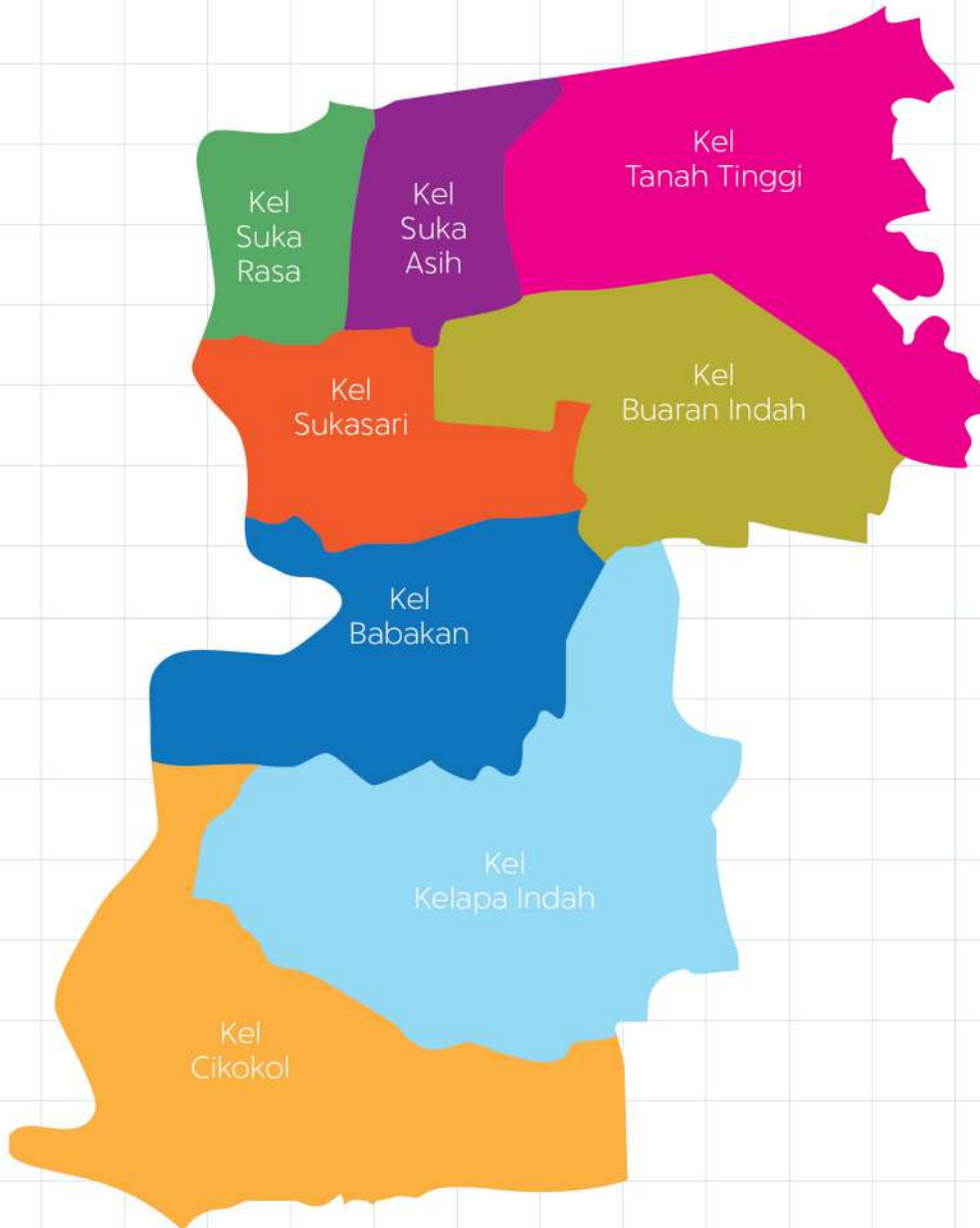
Dinas Komunikasi dan Informatika  
Kota Tangerang T.A 2021

# INFOGRAFIS STATISTIK SEKTORAL KECAMATAN TANGERANG Tahun 2021





# Peta Kecamatan Tangerang



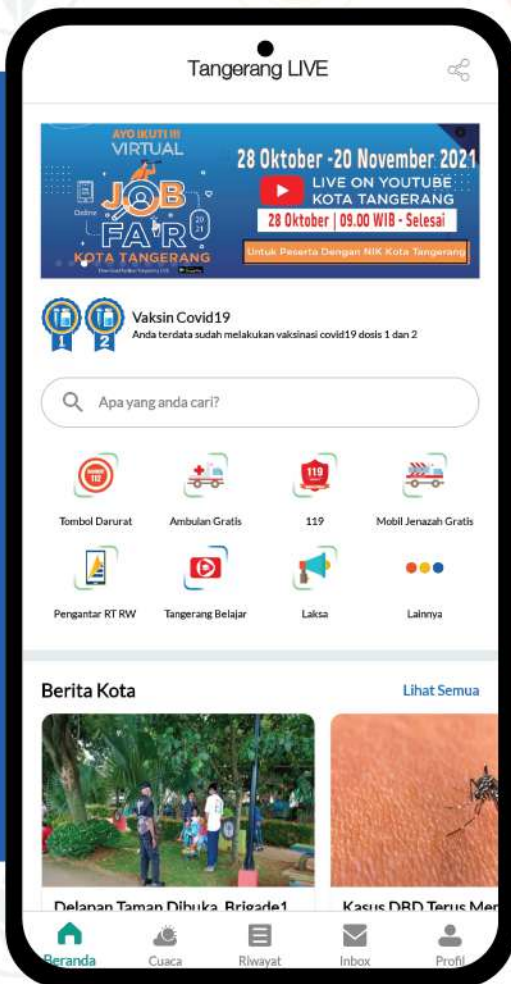


kota  
**tangerang**  
Liveable • Investable • Visitable • E-City



# APLIKASI TANGERANG LIVE

(Liveable, Investable, Visitable, E city)



Satu aplikasi  
untuk seluruh layanan

- ✓ *Berita dan Informasi*
- ✓ *Pelayanan Masyarakat*
- ✓ *Informasi Lowongan Pekerjaan*
- ✓ *Aspirasi Masyarakat*
- ✓ *Layanan Kedaruratan*

Download Aplikasi Tangerang Live



# 0+ KATA PENGANTAR

Puji Syukur kami panjatkan kehadirat Allah SWT, karena atas perkenan-Nya publikasi Statistik Sektoral Kecamatan Tangerang Data yang disajikan merupakan data tahun 2021 dan diperoleh dari sumber instansi Kecamatan dan Kelurahan.

Penerbitan buku ini merupakan hasil kerjasama Dinas Kominfo Kota Tangerang dengan Kecamatan Tangerang dan Kelurahan. Untuk itu kami sampaikan ucapan terima kasih kepada berbagai pihak yang telah mendukung pelaksanaan proses pengumpulan dan pengolahan datanya.

Disadari bahwa dalam buku ini masih banyak terdapat kekurangan. Walaupun telah diusahakan untuk menyempurnakan. Untuk itu dengan kerendahan hati kami harapkan segala saran dan kritik untuk perbaikan publikasi ini pada terbitan berikutnya.

Kebutuhan terhadap data dan informasi yang terkini selalu tinggi dalam perumusan kebijakan perencanaan pembangunan wilayah, khususnya dan permasalahan lain umumnya. Diharapkan buku ini dapat memenuhi kebutuhan tersebut sehingga kebijakan dan perencanaan pembangunan khususnya dan wilayah Kecamatan Tangerang dapat disusun lebih terarah dan tepat sasaran.

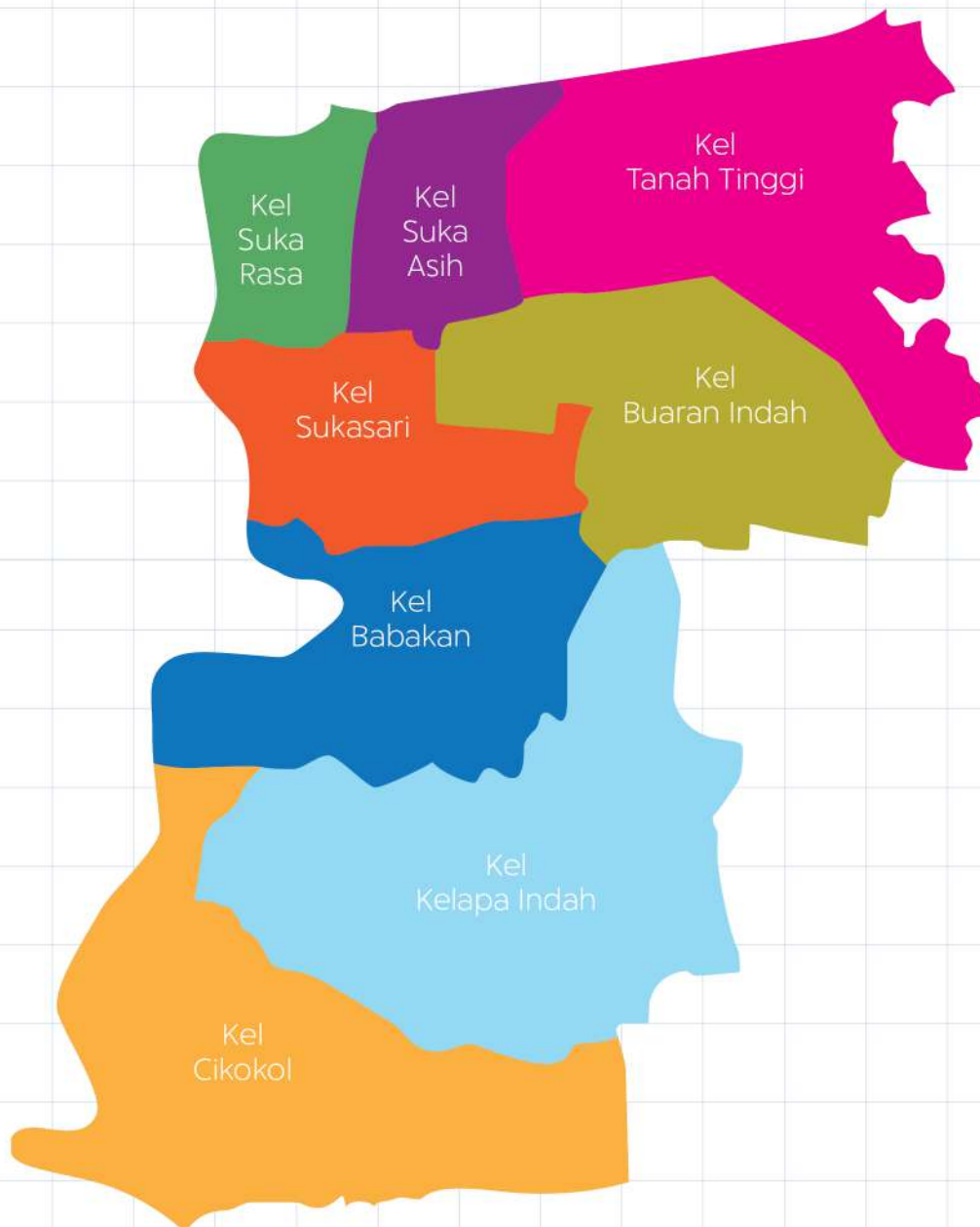
# Isi *daftar*

○ <sup>+</sup> BAB I GEOGRAFIS	.....01
○ <sup>+</sup> BAB II PEMERINTAHAN	.....03
○ <sup>+</sup> BAB III KEPENDUDUKAN	.....05
○ <sup>+</sup> BAB IV PENDIDIKAN	.....07
○ <sup>+</sup> BAB V KESEHATAN	.....09
○ <sup>+</sup> BAB VI SOSIAL	.....11
○ <sup>+</sup> BAB VII PERTANIAN	.....12
○ <sup>+</sup> BAB VIII INDUSTRI	.....13
○ <sup>+</sup> BAB IX PARIWISATA	.....14
○ <sup>+</sup> BAB X PERIZINAN DAN KEUANGAN	.....15
○ <sup>+</sup> BAB XI INFRASTRUKTUR	.....16



# GEOGRAFIS

## Kec. Tangerang



➕ Sumber : Infografis Statistik Sektoral  
Kecamatan Tangerang Tahun 2021

1 Infografis Statistik Sektoral  
Kecamatan Tangerang Tahun 2021

## LUAS KECAMATAN

14,53 Km<sup>2</sup>



## Luas Daerah Kelurahan

### Wilayah Kecamatan Tangerang

1

Kel, Cikokol  
Luas 4,17 Km<sup>2</sup>

5

Kel, Buaran Indah  
Luas 1,60 Km<sup>2</sup>

2

Kel, Kelapa Indah  
Luas 1,80 Km<sup>2</sup>

6

Kel, Tanah Tinggi  
Luas 1,80 Km<sup>2</sup>

3

Kel, Babakan  
Luas 1,85 Km<sup>2</sup>

7

Kel, Sukaasih  
Luas 0,48 Km<sup>2</sup>

4

Kel, Sukasari  
Luas 1,87 Km<sup>2</sup>

8

Kel, Sukarasa  
Luas 0,96 Km<sup>2</sup>

## Batas Wilayah

### Wilayah Kecamatan Tangerang

- Sebelah Barat Berbatasan Dengan Kec. Karawaci
- Sebelah Utara Berbatasan Dengan Kec. Pinang
- Sebelah Selatan Berbatasan Dengan Kec. Neglasari dan Batuceper
- Sebelah Timur Berbatasan Dengan Kec. Cipondoh

Sumber : Infografis Statistik Sektoral  
Kecamatan Tangerang Tahun 2021

# PEMERINTAHAN Kec. Tangerang



## Wilayah Administratif Kecamatan Tangerang

8 | Kelurahan

494 | Rukun  
Tetangga

494 | Rukun  
Warga

## Jumlah Aparat yang Bertugas di Kecamatan Tangerang

88 | PNS

88 | CPNS

2 | TTK

45 | THL

### Sumber

Statistik Sektoral Kec. Karawaci Tahun 2021



Sumber :  
Statistik Sektoral Kecamatan  
Tangerang Tahun 2021



Infografis Statistik Sektoral  
Kecamatan Tangerang Tahun 2021





## Jumlah Aparat yang Bertugas di Kecamatan Tangerang Berdasarkan Jenis Kelamin

### Laki Laki


88 | PNS dan CPNS    2 | TTK    45 | THL

### Perempuan

88 | PNS dan CPNS    2 | TTK    45 | THL

## Jumlah Aparat yang Bertugas di Kecamatan Tangerang Berdasarkan Tingkat Pendidikan

- | SD    - | SMP    - | SMA  
- | S1    - | S2



## KEPENDUDUKAN Kec. Tangerang

**167.890 Orang**  
Jumlah Penduduk Kec. Tangerang

Jumlah Penduduk  
Laki-Laki

**77.310**

Jumlah Penduduk  
Perempuan

**90.580**

**Ratio Penduduk di Kecamatan Tangerang  
Menurut Jenis Kelamin**

**Jumlah Penduduk di Kecamatan Tangerang  
Menurut Kelompok Usia Produktif**

### Laki-Laki

| 0 - 14 Tahun  
21.287

| 65+ Tahun  
3.020

| 15-64 Tahun  
69.645

Depedency  
Ratio

**34.90**

### Perempuan

| 0 - 14 Tahun  
20.822

| 65+ Tahun  
3.213

| 15-64 Tahun  
64.807

Depedency  
Ratio

**37.08**

Sumber :  
Infografis Statistik Sektoral  
Kecamatan Tangerang Tahun 2021

5  
Infografis Statistik Sektoral  
Kecamatan Tangerang Tahun 2021

# MUTASI PENDUDUK

## Laki-Laki

Lahir	Mati	Datang
957	403	933

## Perempuan

Lahir	Mati	Datang
957	403	933



Sumber :  
Infografis Statistik Sektoral  
Kecamatan Tangerang Tahun 2021

Infografis Statistik Sektoral  
Kecamatan Tangerang Tahun 2021



# BAB IV PENDIDIKAN Kec. Tangerang

## SARANA PENDIDIKAN



## JUMLAH MURID



Taman Kanak - Kanak		Sekolah Dasar	
Negeri	Swasta	Negeri	Swasta
0	54	30	17
Sekolah Menengah Pertama		Sekolah Menengah Atas	
Negeri	Swasta	Negeri	Swasta
14	14	11	16
Sekolah Menengah Kejuruan		Perguruan Tinggi	
Negeri	Swasta	Negeri	Swasta
0	1	0	9
Taman Kanak - Kanak		Sekolah Dasar	
Negeri	Swasta	Negeri	Swasta
-	2.539	13.537	5.773
Sekolah Menengah Pertama		Sekolah Menengah Atas	
Negeri	Swasta	Negeri	Swasta
-	-	-	-
Sekolah Menengah Kejuruan		Perguruan Tinggi	
Negeri	Swasta	Negeri	Swasta
-	-	-	-

# JUMLAH GURU



# JUMLAH ROMBONGAN BELAJAR



Taman Kanak - Kanak		Sekolah Dasar	
Negeri	Swasta	Negeri	Swasta
-	13	13.903	5.773
Sekolah Menengah Pertama		Sekolah Menengah Atas	
Negeri	Swasta	Negeri	Swasta
-	-	-	-
Sekolah Menengah Kejuruan		Perguruan Tinggi	
Negeri	Swasta	Negeri	Swasta
-	-	-	-

Taman Kanak - Kanak		Sekolah Dasar	
Negeri	Swasta	Negeri	Swasta
-	13	410	0
Sekolah Menengah Pertama		Sekolah Menengah Atas	
Negeri	Swasta	Negeri	Swasta
-	-	-	-
Sekolah Menengah Kejuruan		Perguruan Tinggi	
Negeri	Swasta	Negeri	Swasta
-	-	-	-

Sumber :  
Infografis Statistik Sektoral  
Kecamatan Tangerang Tahun 2021



Infografis Statistik Sektoral  
Kecamatan Tangerang Tahun 2021



# BAB V

## KESEHATAN

### Kec. Tangerang

## FASILITAS KESEHATAN

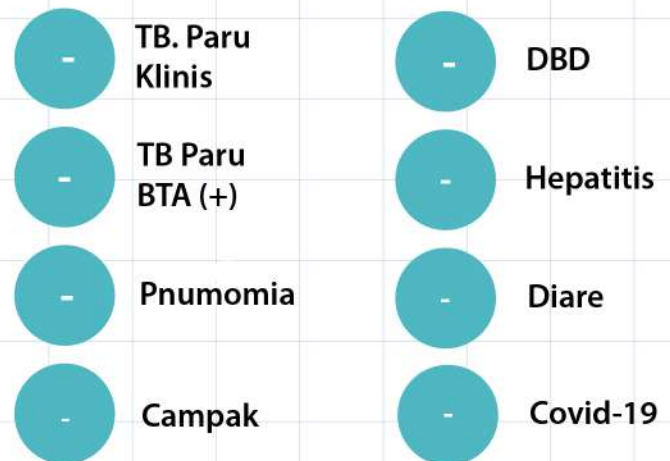


**TOTAL 81 Fasilitas**

## TENAGA KESEHATAN



## JENIS PENYAKIT



**TOTAL 3.512 Jenis Penyakit**

Sumber :  
 Infografis Statistik Sektoral  
 Kecamatan Tangerang Tahun 2021

Infografis Statistik Sektoral  
 Kecamatan Tangerang Tahun 2021

PASANGAN +

USIA SUBUR



**47.771**  
Jumlah Pasangan  
Subur (PUS)

JUMLAH POSYANDU  
BERDASARKAN KATEGORI

Pratama	Madya
-	-
Purnama	Mandiri
-	-

TOTAL KESELURUHAN 76  
POSYANDU

Persentase  
Kunjungan  
Ibu Hamil  
**100.00 %**

PESERTA KB

Jumlah Peserta KB Baru  
Menurut Alat Kontrasepsi

MOP/MOW	IUD	IMPLANT
-	-	-
Suntik	Pil	Kondom
-	-	-

TOTAL KESELURUHAN 5.738

Jumlah Peserta KB Aktif  
Menurut Alat Kontrasepsi

MOP/MOW	IUD	IMPLANT
-	-	-

TOTAL KESELURUHAN 21.087

Bayi yang  
diberikan  
Asi eksklusif  
**2.226**

Jumlah Cakupan  
Imunisasi Bayi  
**11.784**

Jumlah Bayi Lahir  
dan Mati  
**3.443**

PENDERITA  
CACAT

Buta



Bisu Tuli



Tuna  
Daksa



Tuna  
Grahita



Penderita Cacat  
di Kecamatan Tangerang



Sumber :  
Infografis Statistik Sektoral  
Kecamatan Tangerang Tahun 2021

Infografis Statistik Sektoral  
Kecamatan Tangerang Tahun 2021



# BAB VI

## SOSIAL

### Kec. Tangerang

#### Jumlah Penduduk, Rumah Tangga, Kepala Keluarga Miskin di Kecamatan Tangerang, 2021

Penduduk Miskin

-

Rumah Tangga Miskin

-

Kepala Keluarga Miskin

-

#### Jumlah Penyandang Masalah Kesejahteraan Sosial (PMKS)

Anak Dengan kedisabilitas

-

Anak yang Menjadi TKT / Diperlakukan Salah

-

Balita Terlantar

-

Korban NAPZA

-

Bekas Narapidana

-

Lansia Terlantar

-

ODGJ

-



Masjid

Mushala

Gereja

57

57

14

Pura

Vihara

0

4

264

Jumlah Majelis Ta'lim dan Guru Ngaji



Nikah Kantor

-

Nikah Kantor

-




# BAB VII

## ♀+ PERTANIAN

### Kec. Tangerang

## POPULASI TERNAK

	Sapi Potong	N/A		Kambing	N/A		Ayam Buras	N/A
	Kerbau	N/A		Domba	N/A		Ayam Petelur	N/A
	Kuda	N/A		Babi	N/A		Ayam Ras Pedaging	N/A
							Itik	N/A

Note : N/A (Not Available)

## PRODUKSI TANAMAN PANGAN

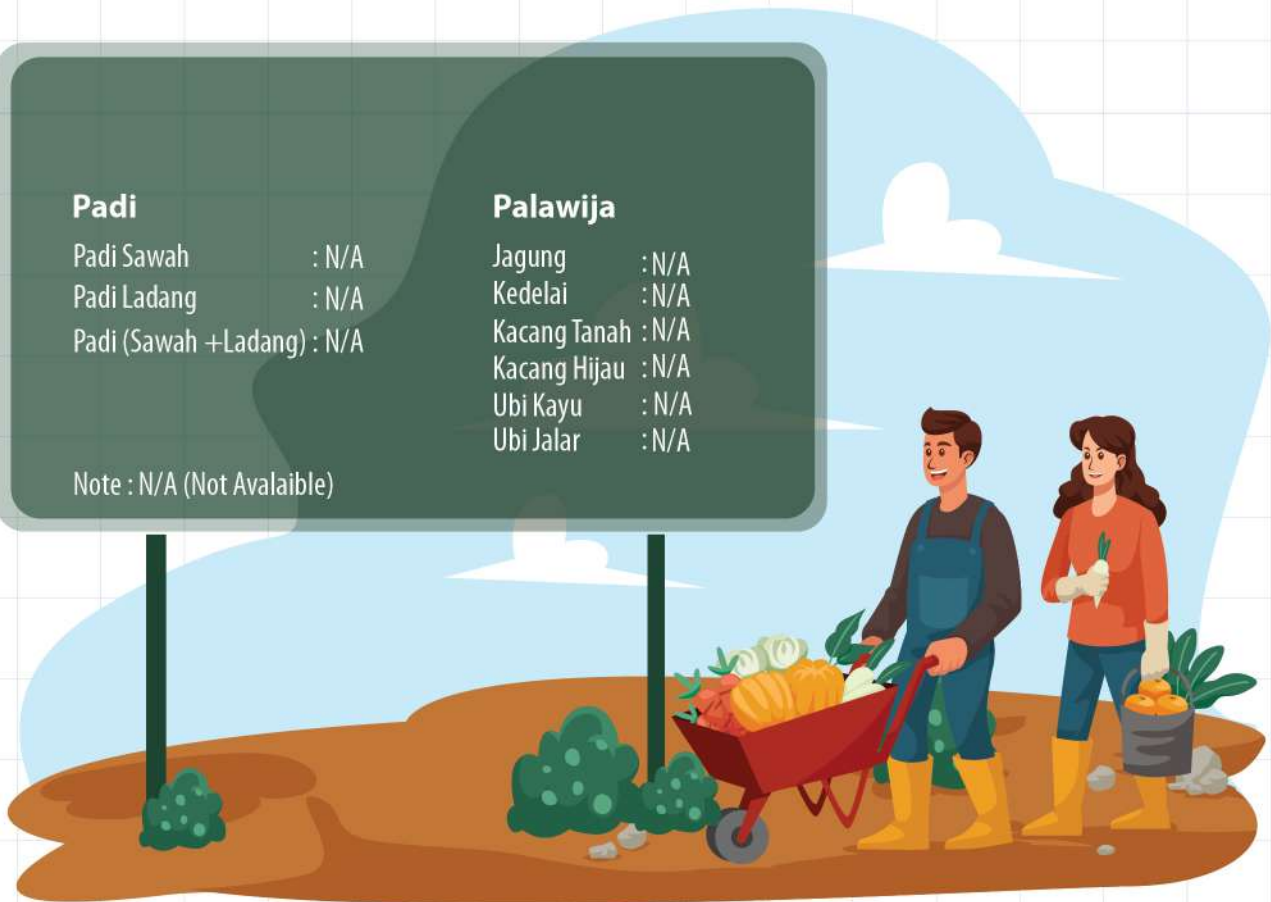
### Padi

Padi Sawah	: N/A
Padi Ladang	: N/A
Padi (Sawah +Ladang)	: N/A

### Palawija

Jagung	: N/A
Kedelai	: N/A
Kacang Tanah	: N/A
Kacang Hijau	: N/A
Ubi Kayu	: N/A
Ubi Jalar	: N/A

Note : N/A (Not Available)



Sumber :  
 Infografis Statistik Sektoral  
 Kecamatan Tangerang Tahun 2021

Infografis Statistik Sektoral  
 Kecamatan Tangerang Tahun 2021

# BAB VIII


## INDUSTRI

### Kec. Tangerang



## Jumlah Perusahaan

### Industri Besar Sedang dan Kecil



Industri Besar / Sedang  
**17 Unit**

Industri Kecil  
**12 Unit**



## Jumlah Tenaga Kerja

### Industri Besar Sedang dan Kecil



Industri Besar / Sedang  
**- Unit**

Industri Kecil  
**- Unit**

# BAB IX

## + PARIWISATA

### Kec. Tangerang

#### FASILITAS PERDAGANGAN

**Bangunan Pasar**

**4 Unit**

**Toko/Warung**

**1.508 Unit**

**Toserba/Swalayan**

**153 Unit**

**Restoran**

**153 Unit**

**Kios**

**53 Unit**

#### FASILITAS BENGKEL DAN POM BENSIN

**Bengkel Motor /  
Mobil**

**102 Unit**

**Pom Bensin**

**7 Unit**



Sumber :  
Infografis Statistik Sektoral  
Kecamatan Tangerang Tahun 2021

Infografis Statistik Sektoral  
Kecamatan Tangerang Tahun 2021



## BAB X

### ♂+ KEUANGAN Kec. Tangerang

#### BANYAKNYA SIUP YANG DITERBITKAN

♂+ Perusahaan Kecil  
0.00

♂+ Perusahaan Menengah  
0.00

♂+ Perusahaan Besar  
0.00

JUMLAH IZIN  
MENDIRIKAN  
BANGUNAN

0.00

#### PENERBITAN TDP

PT  
0.00

KOPERASI  
0.00

CV  
0.00

PMA  
0.00

PO  
0.00

BPL  
0.00

#### PENERBITAN TDP

♂+ Target Awal  
0.00

♂+ Target Real  
0.00

♂+ Pemasukan  
0.00

♂+ Persentase  
0.00

## BAB XI

### ♂+ INFRASTRUKTUR Kec. Tangerang

#### ♂+ JALAN LINGKUNGAN + YANG DILAKSANAKAN OLEH KECAMATAN DAN KELOMPOK MASYARAKAT



#### ♂+ Besaran anggaran pembangunan Jalan + Lingkungan yang dilaksanakan oleh kecamatan dan kelompok masyarakat

2018 ○

2019 ○

2020 ○

2021 ○

#### ♂+ SALURAN DRAINASE + YANG DIBANGUN OLEH KECAMATAN DAN KELOMPOK MASYARAKAT



#### ♂+ Besaran Anggaran Pembangunan + Saluran Drainase

2018 ○

2019 ○

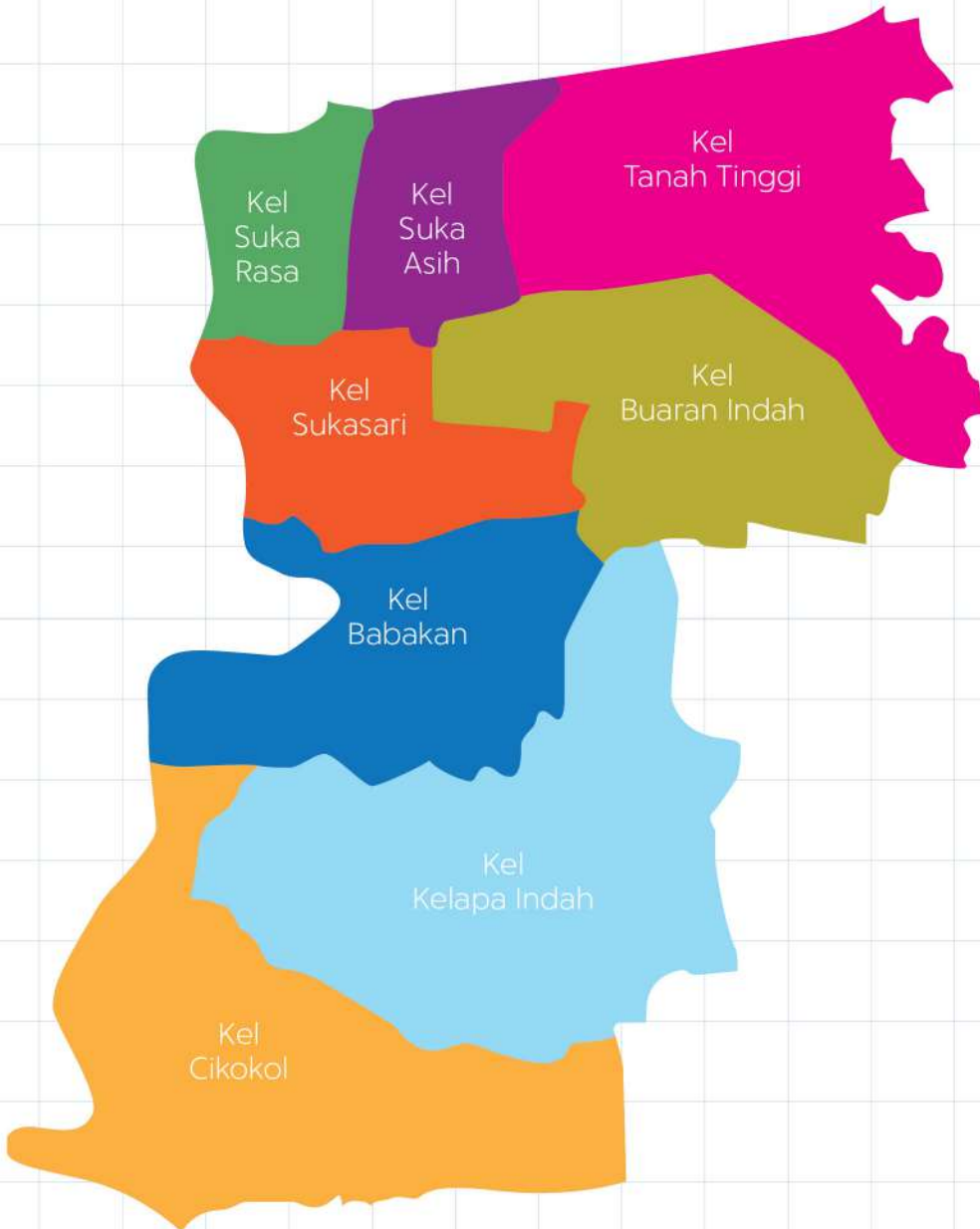
2020 ○

2021 ○

Sumber :  
Infografis Statistik Sektoral + ○  
Kecamatan Tangerang Tahun 2021 +

Infografis Statistik Sektoral  
Kecamatan Tangerang Tahun 2021

# Peta Kecamatan Tangerang






kota  
**tangerang**  
Unggul • Inovatif • Visioner • E-City

**TANGERANG**  
**SmartCity**



# APLIKASI PANGKAS

(Gampang Ngurus Berkas)



## PANGKAS

Aplikasi yang khusus digunakan untuk Ketua RT dan RW dalam melayani warga di wilayah nya seperti pengurusan administrasi surat dan keperluan surat keterangan dan lain-lain.

**login**

Login untuk RT dan RW

## PENGANTAR RT RW

Fitur Pengantar RT RW ini terdapat pada aplikasi TANGERANG LIVE, Fitur ini di sediakan untuk mempermudah masyarakat dalam mengajukan administrasi surat dan keperluan surat keterangan dan lain-lain kepada Ketua RT dan RW.

**login**

Login untuk Warga

## APLIKASI PANGKAS TERSEDIA DI





## Dinas Komunikasi dan Informatika Kota Tangerang

Lantai 4 Gedung Pusat Pemerintahan Kota Tangerang  
Jl. Satria Sudirman No.1, Suka Asih, Kota Tangerang, 15111



Telp. 021-55764955



Fax. 021-5569457



[tangerangkota.go.id](http://tangerangkota.go.id)



[statistik.tangerangkota.go.id](http://statistik.tangerangkota.go.id)



[diskominfo@tangerangkota.go.id](mailto:diskominfo@tangerangkota.go.id)