



**TANGERANG
SATU
PETA**



BUKU METADATA VARIABEL STATISTIK SEKTORAL KOTA TANGERANG

TANGERANG SATU PETA

**TATA KELOLA SPASIAL BERKUALITAS
UNTUK KOTA TANGERANG YANG LEBIH BAIK**



**DINAS KOMUNIKASI DAN INFORMATIKA
KOTA TANGERANG**



TANGERANG SATU PETA



TANGERANG SATU PETA

SAMBUTAN SEKRETARIS DAERAH KOTA TANGERANG

Assalamu'alaikum Wr. Wb.

Seraya memanjatkan puji dan syukur kehadiran Allah Subhanahu wa Ta'ala atas segala limpahan rahmat dan karunia-Nya kepada kita sekalian, kami haturkan kepada pembaca sekalian buku *Metadata Variabel Statistik Sektoral Kota Tangerang Tahun 2024*.


Metadata Variabel Statistik Sektoral Tahun 2024 merupakan publikasi yang menyajikan beragam jenis data statistik yang bersumber dari organisasi Perangkat Daerah Pemerintah Kota Tangerang pada tahun 2024. Penyusunan *Metadata Variabel Statistik Sektoral Tahun 2024* merupakan salah satu bentuk aktualisasi Pemerintah Daerah Kota Tangerang dalam upaya melaksanakan amanat Undang-Undang Nomor 23 Tahun 2014 tentang Pemerintah Daerah. Salah satu amanatnya yaitu menyelenggarakan sub urusan statistik sektoral. Selain itu, buku ini juga merupakan bagian dari implementasi Perpres Nomor 39 Tahun 2019 tentang Satu Data Indonesia. Kehadiran himpunan metadata variabel ini diharapkan dapat memberikan pemahaman terhadap data statistik agar angka yang tertera dapat diinterpretasikan dengan tepat. Dengan demikian, perencanaan, pengendalian, dan evaluasi pembangunan daerah dapat dilaksanakan dengan lebih efektif dan efisien.

Kelengkapan dan penyempurnaan data yang disajikan terus diupayakan sesuai dengan kebutuhan. Oleh karena itu saran dan kritik yang membangun dari berbagai pihak sangat diharapkan untuk perbaikan ke arah lebih baik pada publikasi yang akan datang. Penghargaan dan terimakasih kami sampaikan kepada semua pihak yang telah memberikan kontribusi sehingga publikasi ini dapat terwujud. Semoga *Metadata Variabel Statistik Sektoral Tahun 2024* ini dapat memberikan manfaat.

Demikian yang dapat saya sampaikan, semoga Allah Subhanahu wa Ta'ala senantiasa memberikan kelancaran dan keberkahan, Aamiin Yaa Robbal Aalamiin.

Wassalamu'alaikum Wr. Wb.

Tangerang, September 2024
Sekretaris Daerah
Kota Tangerang



DRS. HERMAN SUWARMAN, M.SI

KATA PENGANTAR

Assalamu'alaikum Wr. Wb.

Puji syukur kehadiran Allah SWT karena berkat limpahan rahmat dan karunia-Nya, kami dapat menyelesaikan Buku *Metadata Variabel Statistik Sektor*al Kota Tangerang Tahun 2024. Adapun tujuan dari disusunnya buku ini adalah untuk memenuhi kebutuhan organisasi, instansi, akademisi, maupun masyarakat terhadap pemahaman yang baik tentang data statistik. Interpretasi yang tepat terhadap data statistik dapat mengakselerasi tercapainya tujuan. Sebaliknya, interpretasi yang keliru dapat menggiring pada keputusan yang menyesatkan.

Sebagai walidata statistik di tingkat daerah, Dinas Komunikasi dan Informatika Kota Tangerang menyediakan informasi metadata yang tersaji pada web resmi Pemerintah Kota Tangerang yang dikelola oleh Dinas Komunikasi dan Informatika, diantaranya adalah <https://satudata.tangerangkota.go.id/>, <https://maps.tangerangkota.go.id/>, dan <https://smartcity.tangerangkota.go.id/> buku ini menyajikan berbagai *metadata variabel statistik sektoral* yang dikumpulkan oleh Dinas Komunikasi dan Informatika Kota Tangerang pada tahun 2024.

Sementara itu, upaya pemutakhiran informasi *metadata variabel statistik sektoral* terus kami lakukan secara berkesinambungan dari tahun ke tahun. Dengan demikian, diharapkan buku ini dapat bermanfaat bagi para penyelenggara kegiatan statistik maupun pengguna data (data user).

Mengingat banyaknya metadata yang dikumpulkan maka publikasi ini kami simpulkan menjadi buku. Buku ini terwujud berkat kerjasama yang baik antara tim penyusun dan unit penyelenggara kegiatan statistik terkait. Untuk itu kami ucapkan terima kasih atas dedikasi dan kerjasamanya. Namun demikian, ibarat pepatah “tiada gading yang tidak retak”, kritik dan saran masih kami harapkan. Masukan tersebut dapat dikirim secara langsung kepada kami Dinas Komunikasi dan Informatika Kota Tangerang atau melalui email tangerangsatupeta@tangerangkota.go.id.

Demikian yang dapat saya sampaikan, semoga Allah Subhanahu wa Ta'ala senantiasa memberikan kelancaran dan keberkahan, Aamin Yaa Robbal Aalamiin.

Wassalamu'alaikum Wr. Wb.

Tangerang, September 2024
Kepala Dinas Komunikasi dan Informatika
Kota Tangerang

Dr. HJ. INDRI ASTUTI, SH, M.SI

DAFTAR ISI

SAMBUTAN SEKRETARIS DAERAH KOTA TANGERANG	2
KATA PENGANTAR.....	3
DAFTAR ISI.....	4
PENDAHULUAN	6
LATAR BELAKANG.....	6
TUJUAN.....	6
RUANG LINGKUP DAN BATASAN.....	7
KOMPILASI PRODUK ADMINISTRASI	8
KOMPILASI PRODUK ADMINISTRASI KANTOR ORGANISASI MASYARAKAT DAN LEMBAGA SWADAYA MASYARAKAT DI KOTA TANGERANG DENGAN OUTPUT PETA SEBARAN TAHUN 2024.....	9
KOMPILASI PRODUK ADMINISTRASI SEBARAN INDUSTRI DI KOTA TANGERANG TAHUN 2024	12
KOMPILASI PRODUK ADMINISTRASI KOPERASI DI KOTA TANGERANG DENGAN OUTPUT PETA SEBARAN TAHUN 2024.....	14
KOMPILASI PRODUK ADMINISTRASI INFORMASI DATA MICROCELL DI KOTA TANGERANG DENGAN OUTPUT PETA SEBARAN TAHUN 2024	16
KOMPILASI PRODUK ADMINISTRASI PEKERJA SENI DI KOTA TANGERANG DENGAN OUTPUT PETA SEBARAN TAHUN 2024.....	18
KOMPILASI PRODUK ADMINISTRASI SEKOLAH ADIWIYATA DI KOTA TANGERANG TAHUN 2024	20
PENYUSUNAN PETA SEBARAN PENGOLAHAN AIR LIMBAH DOMESTIK DI KOTA TANGERANG TAHUN 2024	22

KOMPILASI PRODUK ADMINISTRASI RUANG BERMAIN ANAK DI KOTA TANGERANG DENGAN OUTPUT PETA SEBARAN TAHUN 2024	24
SURVEI STATISTIK SEKTORAL.....	26
SURVEI KEPUASAN MASYARAKAT TERHADAP PENYELENGGARAAN SISTEM PEMERINTAHAN BERBASIS ELEKTRONIK (SPBE) KOTA TANGERANG TAHUN 2024	27
FORMULIR VARIABEL METADATA STATISTIK SEKTORAL	29
REKOMENDASI DARI BPS KOTA TANGERANG.....	58

PENDAHULUAN

LATAR BELAKANG

Undang-undang Nomor 23 Tahun 2014 tentang Pemerintah Daerah mengamanatkan pemerintah daerah untuk melaksanakan urusan pemerintahan di bidang statistik. Pemerintah Kota Tangerang melalui Dinas Komunikasi dan Informatika (Diskominfo) telah melaksanakan amanat tersebut. Perpres Nomor 39 Tahun 2019 tentang Satu Data Indonesia (SDI) juga mengamanatkan Diskominfo sebagai walidata tingkat daerah dalam kerangka Penyelenggaraan Satu Data Indonesia. Salah satu tugas walidata tingkat daerah adalah membantu pembina data tingkat daerah dalam membina produsen data tingkat daerah. Salah satu bentuk pelaksanaan amanat peraturan perundang-undangan tersebut, Diskominfo telah menyusun dan mempublikasikan metadata statistik.

Dalam Peraturan Badan Pusat Statistik Nomor 5 Tahun 2020 tentang Petunjuk Teknis Metadata Statistik, metadata statistik dibagi menjadi tiga yaitu metadata statistik kegiatan, metadata statistik variabel, dan metadata statistik indikator. Metadata statistik variabel, adalah informasi yang sangat dibutuhkan oleh banyak pihak yang menggunakan data statistik. Berdasarkan UU Nomor 23 Tahun 2014, sub urusan statistik yang dilaksanakan oleh pemerintah daerah adalah statistik sektoral. Oleh karena itu Diskominfo menyusun dan mempublikasikan buku metadata variabel statistik sektoral.

TUJUAN

Penyusunan Buku Metadata Variabel pada dasarnya memiliki beberapa tujuan baik untuk pengguna data, penyedia data, maupun lembaga. Tujuan tersebut antara lain:

a. Bagi Penyedia Data

- Menginformasikan kegiatan statistik yang dilaksanakan oleh Dinas Komunikasi dan Informatika Kota Tangerang terhadap kementerian/lembaga pada kelompok statistik sektoral, Hal ini juga didukung dengan adanya keterbukaan informasi publik sebagai salah satu bentuk akuntabilitas kegiatan.
- Menjadi media untuk menghindari terjadinya duplikasi kegiatan statistik. Melalui informasi yang tersedia, maka penyedia data dapat mengoptimalkan untuk memanfaatkan hasil-hasil kegiatan statistik yang telah ada dibandingkan dengan melakukan kegiatan statistik yang sama.

b. Bagi Pengguna Data:

- Memberikan kemudahan bagi pengguna data dalam menentukan pilihan sumber data yang akan digunakan sekaligus dapat dimanfaatkan untuk mendapatkan informasi terkait kualitas pengumpulan dan pengolahan data.
- Menjadi sarana yang dapat membantu dalam menyusun dan menyelenggarakan kegiatan statistik yang diperlukan, khususnya dalam melakukan dan mengembangkan penelitian.

RUANG LINGKUP DAN BATASAN

Ruang lingkup publikasi buku metadata variabel statistik sektoral ini dibatasi pada kegiatan kompilasi dan survei data spasial serta survei kepuasan masyarakat. Pembatasan tersebut dilakukan mengingat banyaknya variabel statistik sektoral dari tahun ke tahun maupun isian dari metadata variabel statistik sektoral. Pembatasan tahun dilakukan pada pengumpulan tahun 2022, sedangkan pembatasan pada konten metadata variabel statistik sektoral ditujukan pada tiga kelompok informasi yaitu identitas variabel, data, dan metodologi. Walaupun demikian, dari tiga kelompok informasi tersebut terdapat beberapa informasi yang disajikan yaitu:

1. Identitas Variabel

- a. Provinsi
- b. Penyelenggara
- c. Penanggung jawab kegiatan
- d. Nama Kegiatan
- e. Referensi Waktu
- f. Konsep dan Definisi

2. Data

- a. Nama Variabel (Alias)
- b. Alias
- c. Tipe Data
- d. Kuesioner
- e. Pertanyaan

3. Metodologi

- a. Refensi Pemilihan
- b. Aturan Validasi
- c. Aksesibilitas

1

KOMPILASI PRODUK ADMINISTRASI

KOMPILASI PRODUK ADMINISTRASI KANTOR ORGANISASI MASYARAKAT DAN LEMBAGA SWADAYA MASYARAKAT DI KOTA TANGERANG DENGAN OUTPUT PETA SEBARAN TAHUN 2024

▣ IDENTITAS VARIABEL

Provinsi	Banten.
Penyelenggara	Dinas Komunikasi dan Informatika.
Penanggung jawab kegiatan	Kepala Dinas Komunikasi dan Informatika.
Nama Kegiatan	Kompilasi Produk Administrasi Kantor Organisasi Masyarakat Dan Lembaga Swadaya Masyarakat Di Kota Tangerang Dengan Output Peta Sebaran Tahun 2024.
Referensi Waktu	April – Mei 2024.
Konsep dan Definisi	Letak unit Kantor Organisasi Masyarakat dan Lembaga Swadaya Masyarakat di wilayah Kota Tangerang.

▣ DATA

Nama Variabel (Alias)	Nama, Alamat, Kecamatan, Kelurahan, Nama Pimpinan, Jenis Kelamin Pimpinan, Pendidikan Terakhir Pimpinan, Jumlah Anggota, Jumlah Anggota Laki - laki, Jumlah Anggota Perempuan, Tahun Berdiri, Nomor Keterangan Terdaftar, Bidang Kegiatan, Keterangan, Yuridiksi, Kode KBLI, Koordinat (X,Y).
Tipe Data	String.
Kuesioner	Pendataan Lengkap Data Spasial Sebaran Kantor Organisasi Masyarakat Dan Lembaga Swadaya Masyarakat di Wilayah Kota Tangerang.
Pertanyaan	1. Apa Nama Kantor Organisasi Masyarakat dan Lembaga Swadaya Masyarakat?

2. Dimana Alamat Kantor Organisasi Masyarakat dan Lembaga Swadaya Masyarakat?
3. Dimana Kecamatan lokasi Kantor Organisasi Masyarakat dan Lembaga Swadaya Masyarakat?
4. Dimana Kelurahan lokasi Kantor Organisasi Masyarakat dan Lembaga Swadaya Masyarakat?
5. Siapa Nama Pimpinan Kantor Organisasi Masyarakat dan Lembaga Swadaya Masyarakat?
6. Apa Jenis Kelamin Pimpinan Kantor Organisasi Masyarakat dan Lembaga Swadaya Masyarakat?
7. Apa Pendidikan Terakhir Pimpinan Kantor Organisasi Masyarakat dan Lembaga Swadaya Masyarakat?
8. Berapa Jumlah Anggota Kantor Organisasi Masyarakat dan Lembaga Swadaya Masyarakat?
9. Berapa Jumlah Anggota Laki – laki Kantor Organisasi Masyarakat dan Lembaga Swadaya Masyarakat?
10. Berapa Jumlah Anggota Perempuan Kantor Organisasi Masyarakat dan Lembaga Swadaya Masyarakat?
11. Kapan Tahun Berdiri Kantor Organisasi Masyarakat dan Lembaga Swadaya Masyarakat?
12. Berapa Nomor Keterangan Terdaftar Kantor Organisasi Masyarakat dan Lembaga Swadaya Masyarakat?
13. Apa Bidang Kegiatan Kantor Organisasi Masyarakat dan Lembaga Swadaya Masyarakat?
14. Kapan Masa Berlaku Surat Keterangan Terdaftar Kantor Organisasi Masyarakat dan Lembaga Swadaya Masyarakat?
15. Apa Yuridiksi (Badan Hukum) Kantor Organisasi Masyarakat dan Lembaga Swadaya Masyarakat?
16. Apa Kode KBLi dari Kantor Organisasi Masyarakat dan Lembaga Swadaya Masyarakat?
17. Berapa Longitude (Koordinat X) dan Latitude (Koordinat Y) lokasi Kantor Organisasi Masyarakat dan Lembaga Swadaya Masyarakat?

❏ METODOLOGI

Refensi Pemilihan	Peraturan Kepala Badan Informasi Geospasial Nomor 15 Tahun 2014 Tentang Pedoman Teknis Ketelitian Peta Dasar.
Aturan Validasi	Harus Ada Isian.
Aksesibilitas	Dapat di akses publik.

KOMPILASI PRODUK ADMINISTRASI SEBARAN INDUSTRI DI KOTA TANGERANG TAHUN 2024

▣ IDENTITAS VARIABEL

Provinsi	Banten.
Penyelenggara	Dinas Komunikasi dan Informatika.
Penanggung jawab kegiatan	Kepala Dinas Komunikasi Dan Informatika.
Nama Kegiatan	Kompilasi Produk Administrasi Sebaran Industri Di Kota Tangerang Tahun 2024.
Referensi Waktu	Mei - Juli 2024.
Konsep dan Definisi	Letak unit Koperasi di wilayah Kota Tangerang.

▣ DATA

Nama Variabel (Alias)	Nama, Kecamatan, Kelurahan, Alamat, Badan Usaha, Nama Pemilik, Nomor IUI, Nomor PIRT, Nomor Halal, Nomor Telepon , Nomor Handphone, Email, Website, Komoditi, Jumlah Tenaga Kerja, Kapasitas Produksi, Satuan, SNI, Kode KBLI, Koordinat X,Y.
Tipe Data	String.
Kuesioner	Pendataan Lengkap Data Spasial Sebaran Kelompok Industri di Wilayah Kota Tangerang.
Pertanyaan	<ol style="list-style-type: none"> 1. Apa nama Perusahaan Industri di lokasi tersebut? 2. Dimana Kecamatan pada Industri di lokasi tersebut? 3. Dimana Kelurahan pada Industri di lokasi tersebut? 4. Dimana Alamat pada Industri di lokasi tersebut? 5. Apa Badan Usaha Industri di lokasi tersebut? 6. Siapa Nama Pemilik Industri pada lokasi tersebut? 7. Berapa Nomor IUI Industri pada lokasi tersebut? 8. Berapa Nomor PIRT Industri pada lokasi tersebut? 9. Berapa Nomor Halal Industri pada lokasi tersebut? 10. Berapa Nomor Telepon Industri pada lokasi tersebut? 11. Berapa Nomor Handphone Industri pada lokasi tersebut?

12. Apa Email industri tersebut?
13. Apa Website dari Industri pada lokasi tersebut?
14. Apa Komoditi dari Industri pada lokasi tersebut?
15. Berapa Jumlah Tenaga Kerja Industri pada lokasi tersebut?
16. Berapa Kapasitas Produksi Industri pada lokasi tersebut?
17. Apa Satuan pada Industri di lokasi tersebut?
18. Apa SNI pada Industri di lokasi tersebut?
19. Apa Kode KBLI pada Industri di lokasi tersebut?
20. Berapa Longitude (Koordinat X) dan Latitude (Koordinat Y) pada Industri di lokasi tersebut?

❏ METODOLOGI

Refensi Pemilihan	Peraturan Kepala Badan Informasi Geospasial Nomor 15 Tahun 2014 Tentang Pedoman Teknis Ketelitian Peta Dasar.
Aturan Validasi	Harus Ada Isian.
Aksesibilitas	Dapat di akses publik.

KOMPILASI PRODUK ADMINISTRASI KOPERASI DI KOTA TANGERANG DENGAN OUTPUT PETA SEBARAN TAHUN 2024

▣ IDENTITAS VARIABEL

Provinsi	Banten.
Penyelenggara	Dinas Komunikasi dan Informatika.
Penanggung jawab kegiatan	Kepala Dinas Komunikasi dan Informatika.
Nama Kegiatan	Kompilasi Produk Administrasi Koperasi Di Kota Tangerang Dengan Output Peta Sebaran Tahun 2024.
Referensi Waktu	Mei - Juli 2024.
Konsep dan Definisi	Letak unit Koperasi di wilayah Kota Tangerang.

▣ DATA

Nama Variabel (Alias)	Nama, Alamat, Kecamatan, Kelurahan, Nomor Badan Hukum, Nomor Induk, Sertifikat, Bentuk, Jenis, Kelompok, Sektor Usaha, Kode KBLI, Tanggal Badan Hukum, Koordinat (X,Y).
Tipe Data	String.
Kuesioner	Pendataan Lengkap Data Spasial Sebaran Koperasi di Wilayah Kota Tangerang.
Pertanyaan	<ol style="list-style-type: none"> 1. Apa Nama Koperasi di lokasi tersebut? 2. Dimana Alamat Koperasi pada lokasi tersebut? 3. Dimana Lokasi Kecamatan Koperasi pada lokasi tersebut? 4. Dimana Lokasi Kelurahan Koperasi pada lokasi tersebut? 5. Berapa Nomor Badan Hukum di lokasi tersebut? 6. Berapa Nomor Induk Koperasi pada lokasi tersebut? 7. Berapa Nomor Sertifikat Koperasi pada lokasi tersebut? 8. Bagaimana Bentuk Koperasi pada lokasi tersebut? 9. Bagaimana Jenis Koperasi pada lokasi tersebut? 10. Apa Nama Kelompok Koperasi pada lokasi tersebut? 11. Bagaimana Sektor Usaha pada lokasi tersebut?

12. Kode yang menentukan kegiatan lapangan usaha dari Koperasi
13. Berapa Tanggal Badan Hukum Koperasi pada lokasi tersebut?
14. Dimana Lokasi Koordinat (X, Y) Koperasi pada lokasi tersebut?

❏ METODOLOGI

Refensi Pemilihan	Peraturan Kepala Badan Informasi Geospasial Nomor 15 Tahun 2014 Tentang Pedoman Teknis Ketelitian Peta Dasar.
Aturan Validasi	Harus Ada Isian.
Aksesibilitas	Dapat di akses publik.

KOMPILASI PRODUK ADMINISTRASI INFORMASI DATA MICROCELL DI KOTA TANGERANG DENGAN OUTPUT PETA SEBARAN TAHUN 2024

▣ IDENTITAS VARIABEL

Provinsi	Banten.
Penyelenggara	Dinas Komunikasi dan Informatika.
Penanggung jawab kegiatan	Kepala Dinas Komunikasi dan Informatika.
Nama Kegiatan	Kompilasi Produk Administrasi Informasi Data Microcell Di Kota Tangerang Dengan Output Peta Sebaran Tahun 2024.
Referensi Waktu	Mei - Juli 2024.
Konsep dan Definisi	Letak unit Microcell di wilayah Kota Tangerang.

▣ DATA

Nama Variabel (Alias)	Cell Id, Site Name, Alamat, Nomor Surat Rekomendasi, Status Pemilik, Tahun, Keterangan, Kode KBLI, Koordinat (X, Y).
Tipe Data	String.
Kuesioner	Pendataan Lengkap Data Spasial Sebaran Microcell di Wilayah Kota Tangerang.
Pertanyaan	<ol style="list-style-type: none"> 1. Apa Nama Cell Id Microcellnya? 2. Apa Nama Site Name Microcellnya? 3. Dimana Alamat Microcellnya? 4. Apa Nomor Surat Rekomendasi Microcellnya? 5. Siapa Status Kepemilikan Microcellnya? 6. Kapan Tahun pembuatan Microcellnya? 7. Apa keterangan segmen Microcellnya? 8. Apa Kode KBLI dari Microcell? 9. Berapa Longitude (Koordinat X) dan Latitude (Koordinat Y) lokasi Microcellnya?

❏ METODOLOGI

Refensi Pemilihan	Peraturan Kepala Badan Informasi Geospasial Nomor 15 Tahun 2014 Tentang Pedoman Teknis Ketelitian Peta Dasar.
Aturan Validasi	Harus Ada Isian.
Aksesibilitas	Dapat di akses publik.

KOMPILASI PRODUK ADMINISTRASI PEKERJA SENI DI KOTA TANGERANG DENGAN OUTPUT PETA SEBARAN TAHUN 2024

▣ IDENTITAS VARIABEL

Provinsi	Banten.
Penyelenggara	Dinas Komunikasi dan Informatika.
Penanggung jawab kegiatan	Kepala Dinas Komunikasi dan Informatika.
Nama Kegiatan	Kompilasi Produk Administrasi Pekerja Seni Di Kota Tangerang Dengan Output Peta Sebaran Tahun 2024.
Referensi Waktu	Mei - Juli 2024.
Konsep dan Definisi	Letak unit Pekerja Seni di wilayah Kota Tangerang.

▣ DATA

Nama Variabel (Alias)	Nama Lengkap, Jenis Kelamin Pekerja Seni, Alamat, Kecamatan, Kelurahan, RW, RT, No Telpn, Bidang Pekerjaan Seni, Kode KBLI, Koordinat (X, Y).
Tipe Data	String.
Kuesioner	Pendataan Lengkap Data Spasial Sebaran Pekerja Seni di Wilayah Kota Tangerang.
Pertanyaan	<ol style="list-style-type: none"> 1. Siapa Nama Pekerja Seni? 2. Apa Jenis Kelamin Pekerja Seni? 3. Dimana Alamat Pekerja Seni? 4. Dimana Kecamatan lokasi Pekerja Seni? 5. Dimana Kelurahan Pekerja Seni? 6. Di Rukun Warga berapa lokasi Pekerja Seni? 7. Di Rukun Tetangga berapa lokasi Pekerja Seni? 8. Berapa Nomor Telepon Pekerja Seni? 9. Apa jenis bidang pekerjaan Pekerja Seni? 10. Apa Kode KBLI dari Pekerja Seni?

11. Berapa Longitude (Koordinat X) dan Latitude (Koordinat Y) lokasi Pekerja Seni?

❏ **METODOLOGI**

Refensi Pemilihan	Peraturan Kepala Badan Informasi Geospasial Nomor 15 Tahun 2014 Tentang Pedoman Teknis Ketelitian Peta Dasar.
Aturan Validasi	Harus Ada Isian.
Aksesibilitas	Dapat di akses publik.

KOMPILASI PRODUK ADMINISTRASI SEKOLAH ADIWIYATA DI KOTA TANGERANG TAHUN 2024

▣ IDENTITAS VARIABEL

Provinsi	Banten.
Penyelenggara	Dinas Komunikasi dan Informatika.
Penanggung jawab kegiatan	Kepala Dinas Komunikasi dan Informatika.
Nama Kegiatan	Kompilasi Produk Administrasi Sekolah Adiwiyata Di Kota Tangerang Tahun 2024.
Referensi Waktu	Mei - Juli 2024.
Konsep dan Definisi	Letak unit Sekolah Adiwiyata di wilayah Kota Tangerang.

▣ DATA

Nama Variabel (Alias)	Nama Sekolah, Kecamatan, Kelurahan, Status, Tingkatan, Tahun, Nomor Kontak, Kode KBLI, Koordinat (X, Y).
Tipe Data	String.
Kuesioner	Pendataan Lengkap Data Spasial Sebaran Sekolah Adiwiyata di Wilayah Kota Tangerang.
Pertanyaan	<ol style="list-style-type: none"> 1. Apa nama Sekolah Adiwiyata tersebut? 2. Dimana Kecamatan Sekolah Adiwiyata di lokasi tersebut? 3. Dimana Kelurahan Sekolah Adiwiyata di lokasi tersebut? 4. Bagaimana Status Sekolah Adiwiyata di lokasi tersebut? 5. Berapa Tingkatan Sekolah Adiwiyata di lokasi tersebut? 6. Kapan Tahun Sekolah Adiwiyata di lokasi tersebut didirikan? 7. Nomor Kontak Sekolah Adiwiyata di lokasi tersebut? 8. Apa Kode KBLI dari Sekolah Adiwiyata di lokasi tersebut? 9. Berapa Longitude (Koordinat X) dan Latitude (Koordinat Y) Sekolah Adiwiyata di lokasi tersebut?

▣ METODOLOGI

Refensi Pemilihan

Peraturan Kepala Badan Informasi Geospasial Nomor 15 Tahun 2014 Tentang Pedoman Teknis Ketelitian Peta Dasar.

Aturan Validasi

Harus Ada Isian.

Aksesibilitas

Dapat di akses publik.

PENYUSUNAN PETA SEBARAN PENGOLAHAN AIR LIMBAH DOMESTIK DI KOTA TANGERANG TAHUN 2024

▣ IDENTITAS VARIABEL

Provinsi	Banten.
Penyelenggara	Dinas Komunikasi dan Informatika.
Penanggung jawab kegiatan	Kepala Dinas Komunikasi dan Informatika.
Nama Kegiatan	Penyusunan Peta Sebaran Pengolahan Air Limbah Domestik Di Kota Tangerang Tahun 2024.
Referensi Waktu	Mei - Juni 2024.
Konsep dan Definisi	Letak unit Air Limbah Domestik di wilayah Kota Tangerang.

▣ DATA

Nama Variabel (Alias)	Nama, Alamat, Kecamatan, Kelurahan, Jenis Pengolahan, Sistem Pengolahan, Kapasitas, Wilayah Cakupan, Fasilitas, Koordinat (X, Y).
Tipe Data	String.
Kuesioner	Pendataan Lengkap Data Spasial Sebaran Pengolahan Air Limbah Domestik di Wilayah Kota Tangerang.
Pertanyaan	<ol style="list-style-type: none"> 1. Apa Nama Pengolahan Air Limbah Domestik? 2. Dimana Alamat Pengolahan Air Limbah Domestik? 3. Dimana Kecamatan lokasi Pengolahan Air Limbah Domestik? 4. Dimana Kelurahan lokasi Pengolahan Air Limbah Domestik? 5. Apa Jenis Pengolahan Air Limbah Domestik? 6. Sistem apa yang digunakan dalam Pengolahan Air Limbah Domestik tersebut? 7. Berapa Kapasitas Pengolahan Air Limbah Domestik?

8. Dimana Wilayah Cakupan Pengolahan Air Limbah Domestik?
9. Apa Saja Fasilitas Pengolahan Air Limbah Domestik?
10. Berapa Longitude (Koordinat X) dan Latitude (Koordinat Y) lokasi Pengolahan Air Limbah Domestik?

❏ **METODOLOGI**

Refensi Pemilihan	Peraturan Kepala Badan Informasi Geospasial Nomor 15 Tahun 2014 Tentang Pedoman Teknis Ketelitian Peta Dasar.
Aturan Validasi	Harus Ada Isian.
Aksesibilitas	Dapat di akses publik.

KOMPILASI PRODUK ADMINISTRASI RUANG BERMAIN ANAK DI KOTA TANGERANG DENGAN OUTPUT PETA SEBARAN TAHUN 2024

▣ IDENTITAS VARIABEL

Provinsi	Banten.
Penyelenggara	Dinas Komunikasi dan Informatika.
Penanggung jawab kegiatan	Kepala Dinas Komunikasi dan Informatika.
Nama Kegiatan	Kompilasi Produk Administrasi Ruang Bermain Anak Di Kota Tangerang Dengan Output Peta Sebaran Tahun 2024.
Referensi Waktu	Mei - Juni 2024.
Konsep dan Definisi	Letak unit Ruang Bermain Anak di Kota Tangerang.

▣ DATA

Nama Variabel (Alias)	Nama, Alamat, Kecamatan, Kelurahan, RW, RT, Penanggung Jawab, Jenis Kelamin, Telepon, Jumlah Pengurus, Daya Tampung, Status Bangunan, Koordinat (X, Y).
Tipe Data	String.
Kuesioner	Pendataan Lengkap Data Spasial Unit Ruang Bermain Anak di Wilayah Kota Tangerang.
Pertanyaan	<ol style="list-style-type: none"> 1. Apa Nama Ruang Bermain Anak di lokasi tersebut? 2. Dimana Alamat Ruang Bermain Anak di lokasi tersebut? 3. Dimana Kecamatan Ruang Bermain Anak di lokasi tersebut? 4. Dimana Kelurahan Ruang Bermain Anak di lokasi tersebut didirikan? 5. Dimana RW Ruang Bermain Anak di lokasi tersebut? 6. Dimana RT Ruang Bermain Anak di lokasi tersebut? 7. Siapa Penanggung Jawab Ruang Bermain Anak di lokasi tersebut? 8. Apa Jenis Kelamin Penanggung Jawab Ruang Bermain Anak di lokasi tersebut?

9. Berapa Nomor Telepon penanggung jawab Ruang Bermain Anak tersebut?
10. Berapa Jumlah Pengurus Ruang Bermain Anak di lokasi tersebut didirikan?
11. Berapa Daya Tampung Ruang Bermain Anak di lokasi tersebut didirikan?
12. Bagaimana Status Bangunan Ruang Bermain Anak di lokasi tersebut didirikan?
13. Berapa Longitude (Koordinat X) dan Latitude (Koordinat Y) Ruang Bermain Anak di lokasi tersebut?

❧ **METODOLOGI**

Refensi Pemilihan	Peraturan Kepala Badan Informasi Geospasial Nomor 15 Tahun 2014 Tentang Pedoman Teknis Ketelitian Peta Dasar.
Aturan Validasi	Harus Ada Isian.
Aksesibilitas	Dapat di akses publik.

2

SURVEI STATISTIK SEKTORAL

SURVEI KEPUASAN MASYARAKAT TERHADAP PENYELENGGARAAN SISTEM PEMERINTAHAN BERBASIS ELEKTRONIK (SPBE) KOTA TANGERANG TAHUN 2024

▣ IDENTITAS VARIABEL

Provinsi	Banten.
Penyelenggara	Dinas Komunikasi dan Informatika.
Penanggung jawab kegiatan	Kepala Dinas Komunikasi dan Informatika.
Nama Kegiatan	Survei Kepuasan Masyarakat Terhadap Penyelenggaraan Sistem Pemerintahan Berbasis Elektronik (Spbe) Kota Tangerang Tahun 2024.
Referensi Waktu	Juni – Agustus 2024.
Konsep dan Definisi	Demi peningkatan kualitas pelayanan publik yang berkelanjutan, perlu dilakukan evaluasi terhadap penyelenggaraan pelayanan publik. khususnya pelayanan yang diberikan oleh Dinas Komunikasi dan Informatika Kota Tangerang.

▣ DATA

Nama Variabel (Alias)	Persyaratan Pelayanan, Sistem Mekanisme Prosedur, Waktu Layanan, Biaya/Tarif, Produk Spesifikasi Jenis Pelayanan, Kompetensi Pelaksana, Perilaku Pelaksana, Penanganan Pengaduan, Saran dan Masukan, Sarana Prasarana.
Tipe Data	Numeric.
Kuesioner	Indeks Kepuasan Masyarakat Kota Tangerang yang menggunakan Aplikasi Job Fair.
Domain Value	1 = Tidak Baik 2 = Kurang Baik 3 = Baik 4 = Sangat Baik

Pertanyaan

1. Bagaimana kemudahan dan kejelasan informasi Sistem Pemerintahan Berbasis Elektronik (SPBE)?
2. Bagaimana kemudahan Prosedur dalam penerapan Sistem Pemerintahan Berbasis Elektronik (SPBE)?
3. Bagaimana kualitas waktu layanan (24 jam) Sistem Pemerintahan Berbasis Elektronik (SPBE)?
4. Bagaimana penerapan pelayanan tanpa biaya/tarif Sistem Pemerintahan Berbasis Elektronik (SPBE)?
5. Apakah layanan yang terdapat pada aplikasi Sistem Pemerintahan Berbasis Elektronik (SPBE) sudah sesuai dengan kebutuhan masyarakat?
6. Bagaimana kompetensi (keahlian) para pelaksana layanan aplikasi Sistem Pemerintahan Berbasis Elektronik (SPBE)?
7. Bagaimana keramahan para pelaksana layanan aplikasi Sistem Pemerintahan Berbasis Elektronik (SPBE) dalam memberikan pelayanan ?
8. Bagaimana kecepatan layanan yang terdapat pada aplikasi Sistem Pemerintahan Berbasis Elektronik (SPBE)?
9. Bagaimana sarana dan prasarana yang terdapat pada Sistem Pemerintahan Berbasis Elektronik (SPBE) dalam melayani masyarakat?

❏ METODOLOGI

Refensi Pemilihan	PermenPANRB No. 14 Tahun 2017 tentang Pedoman Penyusunan Survei Kepuasan Masyarakat unit Penyelenggara Pelayanan Publik.
Aturan Validasi	Harus mengisi salah satu skor skala Kriteria (1,2,3,4).
Aksesibilitas	Dapat di akses publik.

3

FORMULIR VARIABEL METADATA STATISTIK SEKTORAL

No.	Nama Variabel	Alias	Konsep	Definisi	Referensi Pemilihan	Referensi Waktu	Tipe Data	Klasifikasi Isian	Aturan Validasi	Kalimat Pertanyaan	Apakah Kolom (2) Dapat Diakses Ya -1 Tidak -2
1											
4	Kelurahan		Kelurahan	Kelurahan Lokasi Kantor Organisasi Masyarakat dan Lembaga Swadaya Masyarakat	Peraturan Kepala Badan Informasi Geospasial Nomor 15 Tahun 2014 Tentang Pedoman Teknis Kelillian Peta Dasar Dengan Rahmat Tuhan Yang Maha Esa	2024	String	Kelurahan	Harus ada isian	Kelurahan	1
5	Nama Pimpinan		Nama Pimpinan	Nama Pimpinan Kantor Organisasi Masyarakat dan Lembaga Swadaya Masyarakat	Peraturan Kepala Badan Informasi Geospasial Nomor 15 Tahun 2014 Tentang Pedoman Teknis Kelillian Peta Dasar Dengan Rahmat Tuhan Yang Maha Esa	2024	String	Nama Pimpinan	Harus ada isian	Nama Pimpinan	1
6	Jenis Kelamin Pimpinan		Jenis Kelamin Pimpinan	Jenis Kelamin Pimpinan Kantor Organisasi Masyarakat dan Lembaga Swadaya Masyarakat	Peraturan Kepala Badan Informasi Geospasial Nomor 15 Tahun 2014 Tentang Pedoman Teknis Kelillian Peta Dasar Dengan Rahmat Tuhan Yang Maha Esa	2024	String	Jenis Kelamin Pimpinan	Harus ada isian	Jenis Kelamin Pimpinan	1
7	Pendidikan Terakhir Pimpinan		Pendidikan Terakhir Pimpinan	Pendidikan Terakhir Pimpinan Kantor Organisasi Masyarakat dan Lembaga Swadaya Masyarakat	Peraturan Kepala Badan Informasi Geospasial Nomor 15 Tahun 2014 Tentang Pedoman Teknis Kelillian Peta Dasar Dengan Rahmat Tuhan Yang Maha Esa	2025	String	Pendidikan Terakhir Pimpinan	Harus ada isian	Pendidikan Terakhir Pimpinan	
8	Jumlah Anggota		Jumlah Anggota	Jumlah Anggota Kantor Organisasi Masyarakat dan Lembaga Swadaya Masyarakat	Peraturan Kepala Badan Informasi Geospasial Nomor 15 Tahun 2014 Tentang Pedoman Teknis Kelillian Peta Dasar Dengan Rahmat Tuhan Yang Maha Esa	2026	String	Jumlah Anggota	Harus ada isian	Jumlah Anggota	
9	Jumlah Anggota Laki - laki		Jumlah Anggota Laki - laki	Jumlah Anggota laki - laki Kantor Organisasi Masyarakat dan Lembaga Swadaya Masyarakat	Peraturan Kepala Badan Informasi Geospasial Nomor 15 Tahun 2014 Tentang Pedoman Teknis Kelillian Peta Dasar Dengan Rahmat Tuhan Yang Maha Esa	2027	String	Jumlah Anggota Laki - laki	Harus ada isian	Jumlah Anggota Laki - laki	

No.	Nama Variabel	Alias	Konsep	Definisi	Referensi Pemilihan	Referensi Waktu	Tipe Data	Klasifikasi Isian	Aturan Validasi	Kalimat Pertanyaan	Apakah Kolom (2) Dapat Diakses Ya -1 Tidak -2
(1)	(2)	(3)	(4)	(5)	(6)	(7)	(8)	(9)	(10)	(11)	(12)
10	Jumlah Anggota Perempuan		Jumlah Anggota Perempuan	Jumlah Anggota Perempuan Kantor Organisasi Masyarakat dan Lembaga Swadaya Masyarakat	Peraturan Kepala Badan Informasi Geospasial Nomor 15 Tahun 2014 Tentang Pedoman Teknis Kelitikan Peta Dasar Dengan Rahmat Tuhan Yang Maha Esa	2028	String	Jumlah Anggota Perempuan	Harus ada isian	Jumlah Anggota Perempuan	
11	Tahun Berdiri		Tahun Berdiri	Tahun Berdiri Kantor Organisasi Masyarakat dan Lembaga Swadaya Masyarakat	Peraturan Kepala Badan Informasi Geospasial Nomor 15 Tahun 2014 Tentang Pedoman Teknis Kelitikan Peta Dasar Dengan Rahmat Tuhan Yang Maha Esa	2029	String	Tahun Berdiri	Harus ada isian	Tahun Berdiri	
12	Nomor Keterangan Pendaftaran		Nomor Keterangan Pendaftaran	Nomor Keterangan Pendaftaran Kantor Organisasi Masyarakat dan Lembaga Swadaya Masyarakat	Peraturan Kepala Badan Informasi Geospasial Nomor 15 Tahun 2014 Tentang Pedoman Teknis Kelitikan Peta Dasar Dengan Rahmat Tuhan Yang Maha Esa	2024	String	Nomor Keterangan Pendaftaran	Harus ada isian	Nomor Keterangan Pendaftaran	1
13	Bidang Kegiatan		Bidang Kegiatan	Bidang Kegiatan Kantor Organisasi Masyarakat dan Lembaga Swadaya Masyarakat	Peraturan Kepala Badan Informasi Geospasial Nomor 15 Tahun 2014 Tentang Pedoman Teknis Kelitikan Peta Dasar Dengan Rahmat Tuhan Yang Maha Esa	2024	String	Bidang Kegiatan	Harus ada isian	Bidang Kegiatan	1
14	Keterangan		Keterangan	Keterangan berdirinya Kantor Organisasi Masyarakat dan Lembaga Swadaya Masyarakat	Peraturan Kepala Badan Informasi Geospasial Nomor 15 Tahun 2014 Tentang Pedoman Teknis Kelitikan Peta Dasar Dengan Rahmat Tuhan Yang Maha Esa	2024	String	Keterangan	Harus ada isian	Keterangan	1
15	Yuridiksi		Yuridiksi	Yuridiksi (Badan Hukum) Kantor Organisasi Masyarakat dan Lembaga Swadaya Masyarakat	Peraturan Kepala Badan Informasi Geospasial Nomor 15 Tahun 2014 Tentang Pedoman Teknis Kelitikan Peta Dasar Dengan Rahmat Tuhan Yang Maha Esa	2024	String	Yuridiksi	Harus ada isian	Yuridiksi	1

No.	Nama Variabel	Alias	Konsep	Definisi	Referensi Pemilihan	Referensi Waktu	Tipe Data	Klasifikasi Isian	Aturan Validasi	Kalimat Pertanyaan	Apakah Kolom (2) Dapat Diakses Ya -1 Tidak -2
11											
16	Kode KBLI		Kode KBLI	Kode yang menentukan kegiatan lapangan usaha dari Kantor Organisasi Masyarakat dan Lembaga Swadaya Masyarakat	Peraturan Kepala Badan Informasi Geospasial Nomor 15 Tahun 2014 Tentang Pedoman Teknis Kelitikan Peta Dasar Dengan Rahmat Tuhan Yang Maha Esa	2024	String	Kode KBLI	Harus ada isian	Kode KBLI	1
17	Koordinat (X,Y)		Koordinat (X,Y)	Koordinat (X, Y) Kantor Organisasi Masyarakat/ Lembaga Swadaya Masyarakat	Peraturan Kepala Badan Informasi Geospasial Nomor 15 Tahun 2014 Tentang Pedoman Teknis Kelitikan Peta Dasar Dengan Rahmat Tuhan Yang Maha Esa	2024	String	Koordinat (X, Y)	Harus ada isian	Koordinat (X,Y)	1

Mengetahui,



211 Canada College, San Francisco, CA 94133-0001
 Angela Wilson
 INFO: 415.777.0000, SF, CA
 Possible Criminal Record + CV +
 MFR, 197301041990227001


Tangerang, Juni 2024

Ketua Tim Kerja
Survey dan Akuisisi Data



szolgáltatást nyújtó elektronika oldal:
STATISZTIKA

2. Kompilasi Produk Administrasi Sebaran Industri Kota Tangerang Tahun 2024



Badan Pusat Statistik

MS-Var

METADATA STATISTIK

VARIABEL

Keterangan Kegiatan Statistik

Instansi

Unit Kerja Eselon I

Unit Kerja Eselon II

Unit Kerja Eselon III

Nama Kegiatan

Kode Kegiatan

KOMPILASI PRODUK ADMINISTRASI INDUSTRI DI KOTA TANGERANG TAHUN 2024

3671.13.11.063.2024

Penyelenggara

Dinas Komunikasi dan Informatika Kota Tangerang

Dinas Komunikasi Dan Informatika Kota Tangerang

Bidang Statistik dan Pembudayaan TIK

No.

Nama Variabel

Alias

Konsep

Definisi

Referensi Pemilihan

Referensi Waktu

Tipe Data

Klasifikasi Isian

Aturan Validasi

Kalimat Pertanyaan

Apakah Kolom

(2) Dapat

Diakses

Ya

Tidak

1

Nama

Nama Perusahaan Industri

Nama Perusahaan Industri

Peraturan Kepala Badan Informasi Geospasial Nomor 15 Tahun 2014 Tentang Pedoman Teknik Kelengkapan Peta Dasar Dengan Rahmat Tuhan Yang Maha Esa

2024

String

Nama

Harus ada isian

Nama

1

Kota Tangerang

34

No	Nama Variabel	Alias	Konsep	Definisi	Referensi Pemilihan	Referensi Waktu	Tipe Data	Klasifikasi Isian	Aturan Validasi	Kalimat Pertanyaan	Apakah Kolom (2) Dapat Diakses	
											Ya	Tidak
(1)	(2)	(3)	(4)	(5)	(6)	(7)	(8)	(9)	(10)	(11)	(12)	(13)
2	Alamat		Alamat	Alamat Lokasi Industri	Peraturan Kepala Badan Informasi Geospasial Nomor 15 Tahun 2014 Tentang Pedoman Teknis Ketelitian Peta Dasar Dengan Rahmat Tuhan Yang Maha Esa	2024	String	Alamat	Harus ada isian	Alamat	1	
3	Kecamatan		Kecamatan	Wilayah Administrasi di bawah Kabupaten / Kota	Peraturan Kepala Badan Informasi Geospasial Nomor 15 Tahun 2014 Tentang Pedoman Teknis Ketelitian Peta Dasar Dengan Rahmat Tuhan Yang Maha Esa	2024	String	Kecamatan	Harus ada isian	Kecamatan	1	
4	Kelurahan		Kelurahan	Wilayah Administrasi di bawah Kecamatan	Peraturan Kepala Badan Informasi Geospasial Nomor 15 Tahun 2014 Tentang Pedoman Teknis Ketelitian Peta Dasar Dengan Rahmat Tuhan Yang Maha Esa	2024	String	Kelurahan	Harus ada isian	Kelurahan	1	
5	Badan Usaha		Badan Usaha	Jenis Badan Usaha Industri	Peraturan Kepala Badan Informasi Geospasial Nomor 15 Tahun 2014 Tentang Pedoman Teknis Ketelitian Peta Dasar Dengan Rahmat Tuhan Yang Maha Esa	2024	String	Badan Usaha	Harus ada isian	Badan Usaha	1	
6	Nama Pemilik		Nama Pemilik	Nama Pemilik Industri	Peraturan Kepala Badan Informasi Geospasial Nomor 15 Tahun 2014 Tentang Pedoman Teknis Ketelitian Peta Dasar Dengan Rahmat Tuhan Yang Maha Esa	2024	String	Nama Pemilik	Harus ada isian	Nama Pemilik	1	
7	Nomor IUI		Nomor IUI	Kode identifikasi yang diberikan kepada suatu perusahaan atau unit usaha industri oleh otoritas yang berwenang dalam suatu yurisdiksi, biasanya pemerintah atau lembaga regulasi.	Peraturan Kepala Badan Informasi Geospasial Nomor 15 Tahun 2014 Tentang Pedoman Teknis Ketelitian Peta Dasar Dengan Rahmat Tuhan Yang Maha Esa	2024	String	Nomor IUI	Harus ada isian	Nomor IUI	1	

(11) No	(12) Nama Variabel	(13) Alias	(14) Konsep	(15) Definisi	(16) Referensi Pemilihan Waktu	(17) Tipe Data	(18) Klasifikasi Isian	(19) Aturan Validasi	(20) Kalimat Pertanyaan	(21) Apakah Kolom (2) Dapat Diakses Ya -1 Tidak -2
(11)	(12)	(13)	(14)	(15)	(16)	(17)	(18)	(19)	(20)	(21)
8	Nomor PIRT		Nomor PIRT	Kode identifikasi yang diberikan kepada industri rumah tangga yang memproduksi atau memproses makanan atau minuman untuk dijual secara komersial.	Peraturan Kepala Badan Informasi Geospasial Nomor 15 Tahun 2014 Tentang Pedoman Teknis Ketelitian Peta Dasar Dengan Rahmat Tuhan Yang Maha Esa	String	Nomor PIRT	Harus ada isian	Nomor PIRT	1
9	Nomor Halal		Nomor Halal	Kode identifikasi yang diberikan kepada produk atau produsen industri untuk menunjukkan bahwa produk-produk mereka telah disertifikasi halal oleh otoritas atau lembaga yang berwenang dalam hal sertifikasi halal	Peraturan Kepala Badan Informasi Geospasial Nomor 15 Tahun 2014 Tentang Pedoman Teknis Ketelitian Peta Dasar Dengan Rahmat Tuhan Yang Maha Esa	String	Nomor Halal	Harus ada isian	Nomor Halal	1
10	Nomor Telepon		Nomor Telepon	Nomor kontak yang digunakan oleh perusahaan atau unit usaha dalam sektor industri untuk menerima atau mengirim komunikasi telepon terkait dengan kegiatan operasional atau layanan pelanggan mereka	Peraturan Kepala Badan Informasi Geospasial Nomor 15 Tahun 2014 Tentang Pedoman Teknis Ketelitian Peta Dasar Dengan Rahmat Tuhan Yang Maha Esa	String	Nomor Telepon	Harus ada isian	Nomor Telepon	1
11	Nomor Handphone		Nomor Handphone	Nomor telepon seluler yang digunakan oleh perusahaan atau individu yang terlibat dalam sektor industri untuk komunikasi terkait dengan kegiatan bisnis atau operasional mereka	Peraturan Kepala Badan Informasi Geospasial Nomor 15 Tahun 2014 Tentang Pedoman Teknis Ketelitian Peta Dasar Dengan Rahmat Tuhan Yang Maha Esa	String	Nomor Handphone	Harus ada isian	Nomor Handphone	1
12	Email		Email	Alamat surel yang digunakan oleh perusahaan atau individu dalam sektor industri untuk keperluan komunikasi bisnis	Peraturan Kepala Badan Informasi Geospasial Nomor 15 Tahun 2014 Tentang Pedoman Teknis Ketelitian Peta Dasar Dengan Rahmat Tuhan Yang Maha Esa	String	Email	Harus ada isian	Email	1
13	Website		Website	URL atau tautan yang mengarah ke situs web yang dimiliki atau dioperasikan oleh perusahaan atau individu dalam sektor industri	Peraturan Kepala Badan Informasi Geospasial Nomor 15 Tahun 2014 Tentang Pedoman Teknis Ketelitian Peta Dasar Dengan Rahmat Tuhan Yang Maha Esa	String	Website	Harus ada isian	Website	1

No.	Nama Variabel	Alias	Konsep	Definisi	Referensi Pemilihan	Referensi Waktu	Tipe Data	Klasifikasi Isian	Aturan Validasi	Kalimat Pertanyaan	Apakah Kolom (2) Dapat Diakses	
											Ya	Tidak
(1)	(2)	(3)	(4)	(5)	(6)	(7)	(8)	(9)	(10)	(11)	(12)	(13)
14	Komoditi		Komoditi	Barang-barang mentah atau semi-olah yang dihasilkan atau digunakan dalam proses produksi dalam sektor industri.	Peraturan Kepala Badan Informasi Geospasial Nomor 15 Tahun 2014 Tentang Pedoman Teknis Ketelitian Peta Dasar Dengan Rahmat Tuhan Yang Maha Esa	2024	String	Komoditi	Harus ada isian	Komoditi	1	
15	Jumlah Tenaga Kerja		Jumlah Tenaga Kerja	Jumlah pekerja atau tenaga kerja yang terlibat dalam sektor industri.	Peraturan Kepala Badan Informasi Geospasial Nomor 15 Tahun 2014 Tentang Pedoman Teknis Ketelitian Peta Dasar Dengan Rahmat Tuhan Yang Maha Esa	2024	String	Jumlah Tenaga Kerja	Harus ada isian	Jumlah Tenaga Kerja	1	
16	Kapasitas Produksi		Kapasitas Produksi	Jumlah maksimum barang atau layanan yang dapat dihasilkan atau proses oleh perusahaan atau fasilitas industri dalam jangka waktu tertentu.	Peraturan Kepala Badan Informasi Geospasial Nomor 15 Tahun 2014 Tentang Pedoman Teknis Ketelitian Peta Dasar Dengan Rahmat Tuhan Yang Maha Esa	2024	String	Kapasitas Produksi	Harus ada isian	Kapasitas Produksi	1	
17	Satuan		Satuan	Unit atau bagian dari perusahaan atau fasilitas industri yang bertanggung jawab atas proses produksi atau penyedia barang atau layanan.	Peraturan Kepala Badan Informasi Geospasial Nomor 15 Tahun 2014 Tentang Pedoman Teknis Ketelitian Peta Dasar Dengan Rahmat Tuhan Yang Maha Esa	2024	String	Satuan	Harus ada isian	Satuan	1	
18	SNI		SNI	Seperangkat standar teknis yang ditetapkan oleh Badan Standarisasi Nasional Indonesia (BSN) untuk mengatur berbagai aspek dalam sektor industri di Indonesia.	Peraturan Kepala Badan Informasi Geospasial Nomor 15 Tahun 2014 Tentang Pedoman Teknis Ketelitian Peta Dasar Dengan Rahmat Tuhan Yang Maha Esa	2024	String	SNI	Harus ada isian	SNI	1	
19	Kode KBLI		Kode KBLI	Kode yang menentukan kegiatan lapangan usaha dari Industri	Peraturan Kepala Badan Informasi Geospasial Nomor 15 Tahun 2014 Tentang Pedoman Teknis Ketelitian Peta Dasar Dengan Rahmat Tuhan Yang Maha Esa	2024	String	Kode KBLI	Harus ada isian	Kode KBLI	1	

No	Nama Variabel	Alias	Konsep	Definisi	Referensi Pemilihan	Referensi Waktu	Tipe Data	Klasifikasi Isian	Aturan Validasi	Kalimat Pertanyaan	Apakah Kolom (2) Dapat Diakses Ya -1 Tidak -2
11											
20	Koordinat X,Y		Koordinat X,Y	Koordinat X,Y Lokasi Industri	Peraturan Kepala Badan Informasi Geospasial Nomor 15 Tahun 2014 Tentang Pedoman Teknik Ketenakan Peta Dasar Dengan Referensi Tahun Yang Mulai Esa	2024	String	Koordinat X,Y	Harus ada isian	Koordinat X,Y	1

Tangerang, Juni 2024

Menggetahui,

Ketua Tim Kerja
Survey dan Akuisisi Data

STANDARISASI MUZA ELEKTRONIK KEMHI

Revisi: 01

REVISI: 13753241.97932501

Ketua Tim Kerja
Survey dan Akuisisi Data

STANDARISASI MUZA ELEKTRONIK KEMHI

Revisi: 01

REVISI: 13753241.97932501

3. Kompilasi Produk Administrasi Koperasi di Kota Tangerang dengan Output Peta Sebaran Tahun 2024

Badan Pusat Statistik

MS-Var

METADATA STATISTIK

VARIABEL

Keterangan Kegiatan Statistik

KOMPILASI PRODUK ADMINISTRASI KOPERASI DI KOTA TANGERANG DENGAN OUTPUT PETA SEBARAN TAHUN 2024

Nama Kegiatan

Kode Kegiatan
(diciptakan petugas)

36711311033.2024

Instansi

Unit Kerja Eselon I

Unit Kerja Eselon II

Unit Kerja Eselon III

: Dinas Komunikasi dan Informatika Kota Tangerang

:

: Dinas Komunikasi dan Informatika Kota Tangerang

: Bidang Statistik dan Pembinaan TIK

No.	Nama Variabel	Alias	Konsep	Definisi	Referensi Pemilihan	Referensi Waktu	Tipe Data	Klasifikasi Isian	Aturan Validasi	Kalimat Pertanyaan	Apakah Kolom (2) Dapat Diakses Ya -1 Tidak -2
1	Nama		Nama	Identitas Koperasi	Peraturan Kepala Badan Informasi Geospasial Nomor 15 Tahun 2014 Tentang Pedoman Teknik Kelengkapan Peta Dasar Dengan Rahmat Tuhan Yang Maha Esa	2024	String	Nama	Harus ada isian	Nama	1
2	Alamat		Alamat	Informasi yang memberikan petunjuk atau penunjuk lokasi Koperasi	Peraturan Kepala Badan Informasi Geospasial Nomor 15 Tahun 2014 Tentang Pedoman Teknik Kelengkapan Peta Dasar Dengan Rahmat Tuhan Yang Maha Esa	2024	String	Alamat	Harus ada isian	Alamat	1
3	Kecamatan		Kecamatan	Wilayah Administrasi di bawah Kabupaten / Kota	Peraturan Kepala Badan Informasi Geospasial Nomor 15 Tahun 2014 Tentang Pedoman Teknik Kelengkapan Peta Dasar Dengan Rahmat Tuhan Yang Maha Esa	2024	String	Kecamatan	Harus ada isian	Kecamatan	1

No.	Nama Variabel	Alias	Konsep	Definisi	Referensi Pemilihan	Referensi Waktu	Tipe Data	Klasifikasi Isian	Aturan Validasi	Kalimat Pertanyaan	Apakah Kolom (2) Dapat Diakses	
											Ya	Tidak
1											-1	-2
4	Kelurahan		Kelurahan	Wilayah Administrasi di bawah Kecamatan	Peraturan Kepala Badan Informasi Geospasial Nomor 15 Tahun 2014 Tentang Pedoman Teknis Ketelitian Peta Dasar Dengan Rahmat Tuhan Yang Maha Esa	2024	String	Kelurahan	Harus ada isian	Kelurahan	1	
5	Nomor Badan Hukum		Nomor Badan Hukum	Identifikasi numerik yang diberikan kepada suatu badan hukum salah satunya Koperasi	Peraturan Kepala Badan Informasi Geospasial Nomor 15 Tahun 2014 Tentang Pedoman Teknis Ketelitian Peta Dasar Dengan Rahmat Tuhan Yang Maha Esa	2024	String	Kecamatan	Harus ada isian	Nomor Badan Hukum	1	
6	Nomor Induk		Nomor Induk	Sebuah kode identifikasi unik yang diberikan untuk membedakan antara koperasi satu dengan yang lainnya	Peraturan Kepala Badan Informasi Geospasial Nomor 15 Tahun 2014 Tentang Pedoman Teknis Ketelitian Peta Dasar Dengan Rahmat Tuhan Yang Maha Esa	2024	String	Nomor Surat	Harus ada isian	Nomor Induk	1	
7	Sertifikat		Nomor Sertifikat	Kode identifikasi unik yang diberikan kepada setiap Koperasi sebagai tanda pengenal resmi dari pendaftran dan pengakuan legal oleh otoritas yang berwenang.	Peraturan Kepala Badan Informasi Geospasial Nomor 15 Tahun 2014 Tentang Pedoman Teknis Ketelitian Peta Dasar Dengan Rahmat Tuhan Yang Maha Esa	2024	String	Bidang Kegiatan	Harus ada isian	Sertifikat	1	
8	Bentuk		Bentuk	Bentuk koperasi dalam hal ini terbagi menjadi dua yaitu koperasi primer dan koperasi sekunder.	Peraturan Kepala Badan Informasi Geospasial Nomor 15 Tahun 2014 Tentang Pedoman Teknis Ketelitian Peta Dasar Dengan Rahmat Tuhan Yang Maha Esa	2024	String	Keterangan	Harus ada isian	Bentuk	1	
9	Jenis		Jenis	Jenis Koperasi mengacu pada struktur organisasi dan model bisnis yang digunakan oleh koperasi untuk mengatur hubungan antara anggotanya, manajemen, dan operasional.	Peraturan Kepala Badan Informasi Geospasial Nomor 15 Tahun 2014 Tentang Pedoman Teknis Ketelitian Peta Dasar Dengan Rahmat Tuhan Yang Maha Esa	2024	String	Yuridiksi	Harus ada isian	Jenis	1	

No	Nama Variabel	Alias	Konsep	Definisi	Referensi Pemilihan	Referensi Waktu	Tipe Data	Klasifikasi Isian	Aturan Validasi	Kalimat Pertanyaan	Apakah Kdcom (2) Dapat Diakses Ya -1 Tidak -2
(11)	(2)	(3)	(4)	(5)	(6)	(7)	(8)	(9)	(10)	(11)	(12)
10	Kelompok		Kelompok	Bentuk kerja sama antara beberapa koperasi yang memiliki tujuan yang sama atau serupa.	Peraturan Kepala Badan Informasi Geospasial Nomor 15 Tahun 2014 Tentang Pedoman Teknis Ketelitian Peta Dasar Dengan Rahmat Tuhan Yang Maha Esa	2024	String	Kode KBLI	Harus ada isian	Kelompok	1
11	Sektor Usaha		Sektor Usaha	Jenis atau bidang kegiatan ekonomi di mana koperasi beroperasi.	Peraturan Kepala Badan Informasi Geospasial Nomor 15 Tahun 2014 Tentang Pedoman Teknis Ketelitian Peta Dasar Dengan Rahmat Tuhan Yang Maha Esa	2024	String	Sektor Usaha	Harus ada isian	Sektor Usaha	
12	Kode KBLI		Kode KBLI	Kode yang menentukan kegiatan lapangan usaha dari Koperasi	Peraturan Kepala Badan Informasi Geospasial Nomor 15 Tahun 2014 Tentang Pedoman Teknis Ketelitian Peta Dasar Dengan Rahmat Tuhan Yang Maha Esa	2024	String	Kode KBLI	Harus ada isian	Kode KBLI	
13	Tanggal Badan Hukum		Tanggal Badan Hukum	Tanggal di mana koperasi tersebut diakui secara resmi sebagai badan hukum oleh pemerintah.	Peraturan Kepala Badan Informasi Geospasial Nomor 15 Tahun 2014 Tentang Pedoman Teknis Ketelitian Peta Dasar Dengan Rahmat Tuhan Yang Maha Esa	2024	String	Kode KBLI	Harus ada isian	Tanggal Badan Hukum	
14	Koordinat (X, Y)		Koordinat (X, Y)	Koordinat (X,Y) lokasi Koperasi	Peraturan Kepala Badan Informasi Geospasial Nomor 15 Tahun 2014 Tentang Pedoman Teknis Ketelitian Peta Dasar Dengan Rahmat Tuhan Yang Maha Esa	2024	String	Koordinat (X, Y)	Harus ada isian	Koordinat (X, Y)	1

Tangerang, Juni 2024

Mengetahui,



Ditandatangani secara elektronik oleh:
Regisri Dinas
DISINFORMASI
KOTA TANGERANG
KELOLA TIM KERJA
Survei dan Akuisisi Data
KELOLA TIM KERJA
Survei dan Akuisisi Data
KELOLA TIM KERJA
Survei dan Akuisisi Data



Ditandatangani secara elektronik oleh:
Regisri Dinas
DISINFORMASI
KOTA TANGERANG
KELOLA TIM KERJA
Survei dan Akuisisi Data
KELOLA TIM KERJA
Survei dan Akuisisi Data
KELOLA TIM KERJA
Survei dan Akuisisi Data

No.	Nama Variabel	Alias	Konsep	Definisi	Referensi Pemilihan	Referensi Waktu	Tipe Data	Klasifikasi Isian	Aturan Validasi	Kalimat Pertanyaan	Apakah Kolom (2) Dapat Diakses Ya -1 Tidak -2
(1)	(2)	(3)	(4)	(5)	(6)	(7)	(8)	(9)	(10)	(11)	(12)
6	Tahun		Tahun	Tahun Pembuatan Microcell	Peraturan Kepala Badan Informasi Geospasial Nomor 15 Tahun 2014, Tentang Pedoman Teknis Ketelitian Peta Dasar Dengan Rahmat Tuhan Yang Maha Esa	2024	String	Tahun	Harus ada isian	Tahun	1
7	Keterangan		Keterangan	Keterangan Segmen Microcell yang masuk pada pembagian atau pengelompokan microcell berdasarkan beberapa kriteria tertentu.	Peraturan Kepala Badan Informasi Geospasial Nomor 15 Tahun 2014, Tentang Pedoman Teknis Ketelitian Peta Dasar Dengan Rahmat Tuhan Yang Maha Esa	2024	String	Keterangan	Harus ada isian	Keterangan	1
8	Kode KBLI		Kode KBLI	Kode yang menentukan kegiatan lapangan usaha dan Microcell	Peraturan Kepala Badan Informasi Geospasial Nomor 15 Tahun 2014, Tentang Pedoman Teknis Ketelitian Peta Dasar Dengan Rahmat Tuhan Yang Maha Esa	2024	String	Kode KBLI	Harus ada isian	Kode KBLI	1
9	Koordinat (X,Y)		Koordinat (X,Y)	Koordinat (X, Y) Kantor Organisasi Masyarakat Lembaga Swadaya Masyarakat	Peraturan Kepala Badan Informasi Geospasial Nomor 15 Tahun 2014, Tentang Pedoman Teknis Ketelitian Peta Dasar Dengan Rahmat Tuhan Yang Maha Esa	2024	String	Koordinat (X, Y)	Harus ada isian	Koordinat (X,Y)	1

Tangerang, Juni 2024

Menggetahui,

Ketua Tim Kerja
Survey dan Akuisisi Data

No.	Nama Variabel	Alias	Konsep	Definisi	Referensi Pemilihan	Referensi Waktu	Tipe Data	Klasifikasi Isian	Aturan Validasi	Kalimat Pertanyaan	Apakah Kolom (2) Dapat Diakses Ya -1 Tidak -2
113											
6	RT		RT	Wilayah administrasi di bawah RW	Peraturan Kepala Badan Informasi Geospasial Nomor 15 Tahun 2014 Tentang Pedoman Teknis Korelasi Peta Dasar Dengan Rahmat Tuhan Yang Maha Esa	2024	String	RT	Harus ada isian	RT	1
7	Jenis Kelamin Pekerja Seni		Jenis Kelamin Pekerja Seni	Menunjuk pada apakah seorang seniman adalah laki-laki atau perempuan.	Peraturan Kepala Badan Informasi Geospasial Nomor 15 Tahun 2014 Tentang Pedoman Teknis Korelasi Peta Dasar Dengan Rahmat Tuhan Yang Maha Esa	2024	String	Jenis Kelamin Pekerja Seni	Harus ada isian	Jenis Kelamin Pekerja Seni	1
8	Pendidikan Terakhir Pekerja Seni		Pendidikan Terakhir Pekerja Seni	Menunjuk pada tingkat pendidikan yang telah dicapai oleh seorang seniman pada saat tertentu dalam karirnya.	Peraturan Kepala Badan Informasi Geospasial Nomor 15 Tahun 2014 Tentang Pedoman Teknis Korelasi Peta Dasar Dengan Rahmat Tuhan Yang Maha Esa	2024	String	Pendidikan Terakhir Pekerja Seni	Harus ada isian	Pendidikan Terakhir Pekerja Seni	1
9	No Telepon		No Telepon	Nomor kontak yang dapat digunakan untuk berkomunikasi dengan seorang seniman.	Peraturan Kepala Badan Informasi Geospasial Nomor 15 Tahun 2014 Tentang Pedoman Teknis Korelasi Peta Dasar Dengan Rahmat Tuhan Yang Maha Esa	2024	String	No Telepon	Harus ada isian	No Telepon	1
10	Bidang Pekerjaan Seni		Bidang Pekerjaan Seni	Bidang pekerjaan pekerja seni menunjuk pada beragam area di mana seniman bisa bekerja atau berkarir	Peraturan Kepala Badan Informasi Geospasial Nomor 15 Tahun 2014 Tentang Pedoman Teknis Korelasi Peta Dasar Dengan Rahmat Tuhan Yang Maha Esa	2024	String	Bidang Pekerjaan Seni	Harus ada isian	Bidang Pekerjaan Seni	1

Tangerang, Juni 2024

Ditandatangani secara elektronik oleh:
 STATISTISI

 IFFI NUGROHO, STATISTISI
 Pematang Sialang, 21/11/2018
 NIP. 19800422006920154

No.	Nama Variabel	Alias	Konsep	Definisi	Referensi Pemilihan	Referensi Waktu	Tipe Data	Klasifikasi Isian	Aturan Validasi	Kalimat Pertanyaan	Apakah Kolom (2) Dapat Diakses	
											Ya -1	Tidak -2
(11)	(12)	(13)	(14)	(15)	(16)	(17)	(18)	(19)	(100)	(111)	(12)	(12)
4	Kelurahan		Kelurahan	Wilayah administrasi di bawah Kecamatan	Peraturan Kepala Badan Informasi Geospasial Nomor 15 Tahun 2014 Tentang Pedoman Teknis Ketelitian Peta Dasar Dengan Rahmat Tuhan Yang Maha Esa	2024	String	Kelurahan	Harus ada isian	Kelurahan	1	
5	Status		Status	Status Sekolah Adwiyata dimiliki pemerintah (Negara) atau Swasta (Pribadi)	Peraturan Kepala Badan Informasi Geospasial Nomor 15 Tahun 2014 Tentang Pedoman Teknis Ketelitian Peta Dasar Dengan Rahmat Tuhan Yang Maha Esa	2024	String	Status	Harus ada isian	Status	1	
6	Tingkatan		Tingkatan	Tingkatan Pengelola Sekolah Adwiyata baik Kota, Provinsi dan Nasional	Peraturan Kepala Badan Informasi Geospasial Nomor 15 Tahun 2014 Tentang Pedoman Teknis Ketelitian Peta Dasar Dengan Rahmat Tuhan Yang Maha Esa	2024	String	Tingkatan	Harus ada isian	Tingkatan	1	
7	Tahun		Tahun	Tahun berdirinya Sekolah Adwiyata	Peraturan Kepala Badan Informasi Geospasial Nomor 15 Tahun 2014 Tentang Pedoman Teknis Ketelitian Peta Dasar Dengan Rahmat Tuhan Yang Maha Esa	2024	String	Tahun	Harus ada isian	Tahun	1	
8	Nomor Kontak		Bentuk	Nomor Kontak Sekolah Adwiyata	Peraturan Kepala Badan Informasi Geospasial Nomor 15 Tahun 2014 Tentang Pedoman Teknis Ketelitian Peta Dasar Dengan Rahmat Tuhan Yang Maha Esa	2024	String	Bentuk	Harus ada isian	Nomor Kontak	1	
9	Kode KBLI		Kode KBLI	Kode yang menentukan kegiatan lapangan usaha dari sekolah Adwiyata	Peraturan Kepala Badan Informasi Geospasial Nomor 15 Tahun 2014 Tentang Pedoman Teknis Ketelitian Peta Dasar Dengan Rahmat Tuhan Yang Maha Esa	2024	String	Kode KBLI	Harus ada isian	Kode KBLI	1	

No.	Nama Variabel	Alias	Konsep	Definisi	Referensi Pemilihan	Referensi Waktu	Tipe Data	Klasifikasi Islam	Aturan Validasi	Kalimat Pertanyaan	Apakah Kolom (2) Dapat Diakses Ya -1 Tidak -2
(1)	(2)	(3)	(4)	(5)	(6)	(7)	(8)	(9)	(10)	(11)	(12)
10	Koordinat (X, Y)		Koordinat X,Y	Koordinat X,Y berasal Sekolah Adwiyata	Peraturan Kepala Badan Informasi Geospasial Nomor 15 Tahun 2014 Tentang Pedoman Teknis Ketelitian Peta Dasar Dengan Rahmat Tuhan Yang Maha Esa	2024	String	Koordinat X,Y	Harus ada isian	Koordinat (X,Y)	1

Tangerang, Juli 2024

Ketua Tim Kerja
Survey dan Akuisisi Data



Menggelahui,

Utsmaningani secara elektronik oleh:
Regisla Sibarani
NPM: 137101512999322505
NRP: 137101512999322505



Utsmaningani secara elektronik oleh:
Regisla Sibarani
NPM: 137101512999322505
NRP: 137101512999322505



**MAPS
TANGERANG
KOTA**

7. Penyusunan Peta Sebaran Pengolahan Air Limbah Domestik di Kota Tangerang Tahun 2024



Badan Pusat Statistik

METADATA STATISTIK VARIABEL

MS-Var

Keterangan Kegiatan Statistik											
Nama Kegiatan		Penyusunan Peta Sebaran Pengolahan Air Limbah Domestik di Kota Tangerang Tahun 2024						Penyilenggara		Instansi	
Kode Kegiatan (diisi oleh petugas)		3671131107.3.2024									
No.	Nama Variabel	Alias	Konsep	Definisi	Referensi Pemilihan	Referensi Waktu	Tipe Data	Klasifikasi Isian	Aturan Validasi	Kalimat Pertanyaan	Apakah Kolom (2) Dapat Diakses Ya -1 Tidak -2
(1)	(2)	(3)	(4)	(5)	(6)	(7)	(8)	(9)	(10)	(11)	(12)
1	Nama		Pemberian Nama Pengolahan Air Limbah Domestik	Identitas Pengolahan Air Limbah Domestik	Peraturan Kepala Badan Informasi Geospasial Nomor 15 Tahun 2014 Tentang Pedoman Teknis Ketelitian Peta Dasar Dengan Rahmat Tuhan Yang Maha Esa	2024	String	Nama	Harus ada isian	Nama	1
2	Alamat		Pemberian alamat Pengolahan Air Limbah Domestik	Informasi yang memberikan petunjuk atau penunjuk lokasi Pengolahan Air Limbah Domestik	Peraturan Kepala Badan Informasi Geospasial Nomor 15 Tahun 2014 Tentang Pedoman Teknis Ketelitian Peta Dasar Dengan Rahmat Tuhan Yang Maha Esa	2024	String	Alamat	Harus ada isian	Alamat	1
3	Kecamatan		Kecamatan	Wilayah administrasi di bawah Kabupaten / Kota	Peraturan Kepala Badan Informasi Geospasial Nomor 15 Tahun 2014 Tentang Pedoman Teknis Ketelitian Peta Dasar Dengan Rahmat Tuhan Yang Maha Esa	2024	String	Kecamatan	Harus ada isian	Kecamatan	1

No.	Nama Variabel	Alias	Konsep	Definisi	Referensi Pemilihan	Referensi Waktu	Tipe Data	Klasifikasi Isian	Aturan Validasi	Kalimat Pertanyaan	Apakah Kolom (2) Dapat Diakses Ya -1 Tidak -2
(11)	(12)	(13)	(14)	(15)	(16)	(17)	(18)	(19)	(20)	(21)	(22)
4	Kelurahan		Kelurahan	Wilayah administrasi di bawah Kecamatan	Peraturan Kepala Badan Informasi Geospasial Nomor 15 Tahun 2014 Tentang Pedoman Teknis Ketelitian Peta Dasar Dengan Rahmat Tuhan Yang Maha Esa	2024	String	Kelurahan	Harus ada isian	Kelurahan	1
5	Jenis Pengolahan		Jenis Pengolahan	Jenis Pengolahan Air Limbah Domestik	Peraturan Kepala Badan Informasi Geospasial Nomor 15 Tahun 2014 Tentang Pedoman Teknis Ketelitian Peta Dasar Dengan Rahmat Tuhan Yang Maha Esa	2024	String	Jenis Pengolahan	Harus ada isian	Jenis Pengolahan	1
6	Sistem Pengolahan		Sistem Pengolahan	Sistem Pengolahan Air Limbah Domestik	Peraturan Kepala Badan Informasi Geospasial Nomor 15 Tahun 2014 Tentang Pedoman Teknis Ketelitian Peta Dasar Dengan Rahmat Tuhan Yang Maha Esa	2024	String	Sistem Pengolahan	Harus ada isian	Sistem Pengolahan	1
7	Kapasitas		Kapasitas	Kapasitas Air Limbah Domestik	Peraturan Kepala Badan Informasi Geospasial Nomor 15 Tahun 2014 Tentang Pedoman Teknis Ketelitian Peta Dasar Dengan Rahmat Tuhan Yang Maha Esa	2024	String	Kapasitas	Harus ada isian	Kapasitas	1
8	Wilayah Cakupan		Wilayah Cakupan	Wilayah Cakupan Air Limbah Domestik	Peraturan Kepala Badan Informasi Geospasial Nomor 15 Tahun 2014 Tentang Pedoman Teknis Ketelitian Peta Dasar Dengan Rahmat Tuhan Yang Maha Esa	2024	String	Wilayah Cakupan	Harus ada isian	Wilayah Cakupan	1
9	Fasilitas		Fasilitas	Fasilitas Air Limbah Domestik	Peraturan Kepala Badan Informasi Geospasial Nomor 15 Tahun 2014 Tentang Pedoman Teknis Ketelitian Peta Dasar Dengan Rahmat Tuhan Yang Maha Esa	2024	String	Fasilitas	Harus ada isian	Fasilitas	1

No.	Nama Variabel	Alias	Konsep	Definisi	Referensi Pemilihan	Referensi Waktu	Tipe Data	Klasifikasi Iklan	Aturan Validasi	Kalimat Pertanyaan	Apakah Kolom (2) Dapat Diakses Ya -1 Tidak -2
10	Koordinat (X,Y)		Koordinat (X,Y)	Koordinat (X, Y) Air Limbah Domestik	Peraturan Kepala Badan Informasi Geospasial Nomor 15 Tahun 2014 Tentang Pedoman Teknis Kriteriaan Field Data Dengan Rambu-ruak Turan Yang Mula-Esa	2024	String	Koordinat (X,Y)	Harus ada iklan	Koordinat (X,Y)	1

Mengetahui,



Disahkan dan ditandatangani oleh:
 Kepala Kota
 TANGERANG
 NAMA: [Name]
 JABATAN: [Position]
 NIP. [ID Number]
 NPT. [ID Number]



Kelua Tim Kerja
 Survey dan Akuisisi Data

Disahkan dan ditandatangani oleh:
 Kepala Tim Kerja
 TANGERANG
 NAMA: [Name]
 JABATAN: [Position]
 NIP. [ID Number]
 NPT. [ID Number]



MAPS
TANGERANG
KOTA

8. Kompilasi Produk Administrasi Ruang Bermain Anak di Kota Tangerang dengan Output Peta Sebaran Tahun 2024

METADATA STATISTIK VARIABEL									
Keterangan Kegiatan Statistik									
Nama Kegiatan		Instansi		Penyelenggara					
Kode Kegiatan		Unit Kerja Eselon I		Unit Kerja Eselon II					
(dari oleh pelugas)		Unit Kerja Eselon III		Unit Kerja Eselon III					
No. Nama Variabel		Aturan Validasi		Klasifikasi Isian					
(1)		(10)		(9)					
1		Nama		Nama					
2		Alamat		Alamat					
3		Kecamatan		Kecamatan					
4		Kelurahan		Kelurahan					
5		RW		RW					
Apakah Kolom (2) Dapat Diakses		Ya		Tidak					
(11)		(12)		(13)					
1		Nama		Nama					
2		Alamat		Alamat					
3		Kecamatan		Kecamatan					
4		Kelurahan		Kelurahan					
5		RW		RW					

No.	Nama Variabel	Alias	Konsep	Definisi	Referensi Pemilihan	Referensi Waktu	Tipe Data	Klasifikasi Isian	Aturan Validasi	Kalimat Pertanyaan	Apakah Kolom (2) Dapat Diakses Ya -1 Tidak -2
6	RT		RT	Wilayah administrasi di bawah RW	Peraturan Kepala Badan Informasi Geospasial Nomor 15 Tahun 2014 Tentang Pedoman Teknis Ketelitian Peta Dasar Dengan Rahmat Tuhan Yang Maha Esa	2024	String	RT	Harus ada isian	RT	1
7	Penanggung Jawab		Penanggung Jawab	Penanggung Jawab Ruang Bermain Anak di Kota Tangerang	Peraturan Kepala Badan Informasi Geospasial Nomor 15 Tahun 2014 Tentang Pedoman Teknis Ketelitian Peta Dasar Dengan Rahmat Tuhan Yang Maha Esa	2024	String	Penanggung Jawab	Harus ada isian	Penanggung Jawab	1
8	Jenis Kelamin		Jenis Kelamin	Jenis Kelamin Ruang Bermain Anak di Kota Tangerang	Peraturan Kepala Badan Informasi Geospasial Nomor 15 Tahun 2014 Tentang Pedoman Teknis Ketelitian Peta Dasar Dengan Rahmat Tuhan Yang Maha Esa	2024	String	Jenis Kelamin	Harus ada isian	Jenis Kelamin	1

No.	Nama Variabel	Alias	Konsep	Definisi	Referensi Pemilihan	Referensi Waktu	Tipe Data	Klasifikasi Isian	Aturan Validasi	Kalimat Pertanyaan	Apakah Kolom (2) Dapat Diakses Ya -1 Tidak -2
11					(6)	(7)	(8)	(9)	(10)	(11)	(12)
9	Telepon		Telepon	Nomor Telepon Ruang Bermain Anak di Kota Tangerang	Peraturan Kepala Badan Informasi Geospasial Nomor 15 Tahun 2014 Tentang Pedoman Teknis Ketelitian Peta Dasar Dengan Rahmat Tuhan Yang Maha Esa	2024	String	Telepon	Harus ada isian	Telepon	1
10	Jumlah Pengurus		Jumlah Pengurus	Jumlah Pengurus Ruang Bermain Anak di Kota Tangerang	Peraturan Kepala Badan Informasi Geospasial Nomor 15 Tahun 2014 Tentang Pedoman Teknis Ketelitian Peta Dasar Dengan Rahmat Tuhan Yang Maha Esa	2024	String	Jumlah Pengurus	Harus ada isian	Jumlah Pengurus	1
11	Daya Tanggung		Daya Tanggung	Daya Tanggung Ruang Bermain Anak di Kota Tangerang	Peraturan Kepala Badan Informasi Geospasial Nomor 15 Tahun 2014 Tentang Pedoman Teknis Ketelitian Peta Dasar Dengan Rahmat Tuhan Yang Maha Esa	2024	String	Daya Tanggung	Harus ada isian	Daya Tanggung	1
12	Status Bangunan		Status Bangunan	Status Bangunan Ruang Bermain Anak di Kota Tangerang	Peraturan Kepala Badan Informasi Geospasial Nomor 15 Tahun 2014 Tentang Pedoman Teknis Ketelitian Peta Dasar Dengan Rahmat Tuhan Yang Maha Esa	2024	String	Status Bangunan	Harus ada isian	Status Bangunan	1
13	Koordinat (X,Y)		Koordinat (X,Y)	Koordinat (X, Y) Ruang Bermain Anak di Kota Tangerang	Peraturan Kepala Badan Informasi Geospasial Nomor 15 Tahun 2014 Tentang Pedoman Teknis Ketelitian Peta Dasar Dengan Rahmat Tuhan Yang Maha Esa	2024	String	Koordinat (X,Y)	Harus ada isian	Koordinat (X,Y)	1

Tangerang, Juni 2024

Mengetahui,



9. Survei Kepuasan Masyarakat Terhadap Penyelenggaraan Sistem Pemerintahan Berbasis Elektronik (SPBE) Kota Tangerang Tahun 2024

Ms-Var



METADATA STATISTIK VARIABEL

Keterangan Kegiatan Statistik										
Nama Kegiatan		Survei Kepuasan Masyarakat Terhadap Penyelenggaraan Sistem Pemerintahan Berbasis Elektronik (SPBE) Kota Tangerang Tahun 2024			Penyusunan		Instrum			
Kode Kegiatan (file dan pengisian)		3671.13.11.014.2.2024					Unit Kerja/Entitas I Unit Kerja/Entitas II Unit Kerja/Entitas III			
No.	Nama Variabel	Alam	Konsep	Definisi	Referensi/Pemilihan	Referensi Waktu	Tipe Data	Kualifikasi Isian	Aspek Validasi	Kalimat Penyataan
(1)	(2)	(3)	(4)	(5)	(6)	(7)	(8)	(9)	(10)	(11)
1	Persyaratan Pelayanan		Kegishan Informasi	Kemudahan dan kejelasan informasi pelayanan yang terdapat dalam Sistem Pemerintahan Berbasis Elektronik (SPBE)	Permendagri No. 14 Tahun 2017 tentang Pedoman Penyelenggaraan Sistem Pemerintahan Berbasis Elektronik (SPBE)	2024	Numeric	1 = Tidak Baik 2 = Kurang Baik 3 = Baik 4 = Sangat Baik	Harus mengisi salah satu skor skala N-kerta (1,2,3,4)	Persyaratan Pelayanan
2	Saluran, Mekanisme, Prosedur		Kemudahan dan Koneksi	Kemudahan dalam mengakses layanan publik yang terdapat dalam Sistem Pemerintahan Berbasis Elektronik (SPBE)	Permendagri No. 14 Tahun 2017 tentang Pedoman Penyelenggaraan Sistem Pemerintahan Berbasis Elektronik (SPBE)	2024	Numeric	1 = Tidak Baik 2 = Kurang Baik 3 = Baik 4 = Sangat Baik	Harus mengisi salah satu skor skala N-kerta (1,2,3,4)	Saluran, Mekanisme, Prosedur
3	Waktu Layanan		Kualitas Waktu	Kualitas waktu pelayanan (24 jam) yang terdapat dalam Sistem Pemerintahan Berbasis Elektronik (SPBE)	Permendagri No. 14 Tahun 2017 tentang Pedoman Penyelenggaraan Sistem Pemerintahan Berbasis Elektronik (SPBE)	2024	Numeric	1 = Tidak Baik 2 = Kurang Baik 3 = Baik 4 = Sangat Baik	Harus mengisi salah satu skor skala N-kerta (1,2,3,4)	Waktu Layanan
4	Biaya/Tarif		Biaya/Tarif	Pencapaian pelayanan biaya terjangkau yang terdapat pada Sistem Pemerintahan Berbasis Elektronik (SPBE)	Permendagri No. 14 Tahun 2017 tentang Pedoman Penyelenggaraan Sistem Pemerintahan Berbasis Elektronik (SPBE)	2024	Numeric	1 = Tidak Baik 2 = Kurang Baik 3 = Baik 4 = Sangat Baik	Harus mengisi salah satu skor skala N-kerta (1,2,3,4)	Biaya/Tarif
5	Produk, Spesifikasi Jenis Pelayanan		Koneksi	Layanan yang terdapat pada Sistem Pemerintahan Berbasis Elektronik (SPBE) yang memenuhi kebutuhan masyarakat	Permendagri No. 14 Tahun 2017 tentang Pedoman Penyelenggaraan Sistem Pemerintahan Berbasis Elektronik (SPBE)	2024	Numeric	1 = Tidak Baik 2 = Kurang Baik 3 = Baik 4 = Sangat Baik	Harus mengisi salah satu skor skala N-kerta (1,2,3,4)	Produk Spesifikasi Jenis Pelayanan
6	Kompetensi Pelaksanaan		Kompetensi	Kompetensi (keahlian) jasa pelayanan layanan Sistem Pemerintahan Berbasis Elektronik (SPBE)	Permendagri No. 14 Tahun 2017 tentang Pedoman Penyelenggaraan Sistem Pemerintahan Berbasis Elektronik (SPBE)	2024	Numeric	1 = Tidak Baik 2 = Kurang Baik 3 = Baik 4 = Sangat Baik	Harus mengisi salah satu skor skala N-kerta (1,2,3,4)	Kompetensi Pelaksanaan


No.	Nama Variabel	Alas	Konsep	Definisi	Referensi Pemilihan	Referensi Waktu	Tipe Data	Kualifikasi	Alasan Validasi	Kata Kunci Pertanyaan	Apakah Kolom (2) Dapat Diakses Umum? Ya - Tidak - ?
(1)	(2)	(3)	(4)	(5)	(6)	(7)	(8)	(9)	(10)	(11)	(12)
7	Perilaku Publiknya		Kemampuan	Kemampuan para pejabatnya layanan Sistem Pemerintahan Berbasis Elektronik (SPBE)	PermenPANRB No. 14 Tahun 2017 tentang Pedoman Penyusunan Survei Kepuasan Masyarakat unit Penyelenggara Pelayanan Publik	2024	Numeric	1 = Tidak Benar 2 = Kurang Benar 3 = Benar 4 = Sangat Benar	Harus mengisi salah satu skor skala Nominal (1, 2, 3, 4)	Perilaku Publiknya	?
8	Peningkatan Partisipasi, Saran Dan Masukan		Kecapaian Peningkatan Partisipasi	Kecapaian peningkatan partispasi masalah yang terdapat pada Sistem Pemerintahan Berbasis Elektronik (SPBE)	PermenPANRB No. 14 Tahun 2017 tentang Pedoman Penyusunan Survei Kepuasan Masyarakat unit Penyelenggara Pelayanan Publik	2024	Numeric	1 = Tidak Cukup 2 = Kurang Cukup 3 = Cukup 4 = Sangat Cukup	Harus mengisi salah satu skor skala Nominal (1, 2, 3, 4)	Peningkatan Partisipasi, Saran Dan Masukan	?
9	Sarana Prasarana		Ketersediaan, Sifat dan Pemasangan	Ketersediaan, keamanan, sifat dan prasarana yang terdapat pada Sistem Pemerintahan Berbasis Elektronik (SPBE) dan meliputi dan meliputi	PermenPANRB No. 14 Tahun 2017 tentang Pedoman Penyusunan Survei Kepuasan Masyarakat unit Penyelenggara Pelayanan Publik	2024	Numeric	1 = Tidak Baik 2 = Kurang Baik 3 = Baik 4 = Sangat Baik	Harus mengisi salah satu skor skala Nominal (1, 2, 3, 4)	Sarana Prasarana	?



Mengetahui,

Ketua Tim Kerja

Survey dan Akuisisi Data



Ditandatangani secara elektronik oleh:

Agus E Dura

TUGAS AKTIFITAS 01, M. A.

Penilaian Ujian Akhir 2024

REF. 19730104189602501



Ditandatangani secara elektronik oleh:

Agus E Dura

TUGAS AKTIFITAS 01, M. A.

Penilaian Ujian Akhir 2024

REF. 19730104189602501



Ditandatangani secara elektronik oleh:

Agus E Dura

TUGAS AKTIFITAS 01, M. A.

Penilaian Ujian Akhir 2024

REF. 19730104189602501

4

REKOMENDASI DARI BPS KOTA TANGERANG

1. Kompilasi Produk Administrasi Kantor Organisasi Masyarakat dan Lembaga Swadaya Masyarakat di Kota Tangerang dengan Output Peta Sebaran Tahun 2024



**BADAN PUSAT STATISTIK
KOTA TANGERANG**

Jl. Raya RHM Noer Radji No. 28, Karawaci, Kota Tangerang, Telp: (021) 55792858

Fax: (021) 55796910, Email: bps3671@bps.go.id, Website: <http://tangerangkota.bps.go.id>

Nomor : B-159/36716/KS.000/2024

Tangerang, 22 Maret 2024

Sifat : Biasa

Lampiran : 1 (satu) set

Perihal : Rekomendasi Kegiatan Statistik

Kepada Yth.

Kepala Dinas Komunikasi dan Informasi Kota Tangerang
di Tempat

Sehubungan dengan pengajuan rekomendasi kegiatan statistik sektoral berikut:

Judul : Kompilasi Produk Administrasi Kantor Organisasi Masyarakat dan
Lembaga Swadaya Masyarakat di Kota Tangerang dengan Output
Peta Sebaran Tahun 2024

Penyelenggara : Dinas Komunikasi dan Informatika Kota Tangerang

dan setelah meneliti rancangan yang diajukan, maka kegiatan statistik tersebut:

Dinyatakan : **LAYAK**
dengan rekomendasi rancangan kegiatan statistik terlampir.

Identitas : **K-24.3671.001**

Rekomendasi : Identitas rekomendasi harus dicantumkan pada kuesioner/lembar
kerja.

Demikian disampaikan. Atas perhatian dan kerja sama Bapak/Ibu, diucapkan terima
kasih.

Kepala Badan Pusat Statistik
Kota Tangerang



Muradi Widiastomo

Lampiran Surat

Nomor : B-159/36716/KS.000/2024

Tanggal : 22 Maret 2024

Rekomendasi Rancangan Kegiatan Statistik

Judul	Kompilasi Produk Administrasi Kantor Organisasi Masyarakat : dan Lembaga Swadaya Masyarakat di Kota Tangerang dengan Output Peta Sebaran Tahun 2024
Penyelenggara	: Dinas Komunikasi dan Informatika Kota Tangerang
Resume	: https://romantik.web.bps.go.id/lihat-rekomendasi/K-24.3671.001
Rekomendasi	: <ol style="list-style-type: none"> 1. Berdasarkan rancangan kegiatan statistik yang diajukan, survei ini dinyatakan LAYAK dan setelah survei selesai dilaksanakan maka hasil penyelenggaraan survei diserahkan ke BPS dalam bentuk softcopy publikasi dan metadata statistik. 2. Penyelenggaraan kegiatan statistik merujuk pada <i>Generic Statistical Business Process Model</i> (GSBPM) yang berlaku secara internasional. <ol style="list-style-type: none"> a. Penerapan GSBPM bertujuan agar data statistik yang dihasilkan berkualitas, tata kelola proses bisnis terdokumentasi, serta dapat menyediakan suatu kerangka penjaminan kualitas pada setiap tahap kegiatan. b. Tahapan GSBPM meliputi identifikasi kebutuhan, perancangan, pembangunan, pengumpulan, pengolahan, analisis, diseminasi, dan evaluasi. Tahapan kegiatan tersebut dapat diadaptasi dan disesuaikan dengan kegiatan statistik pada masing-masing instansi. 3. Sebagai salah satu bentuk implementasi prinsip Satu Data Indonesia (SDI), metadata statistik harus disusun. <ol style="list-style-type: none"> a. Metadata statistik memuat informasi mengenai pelaksanaan kegiatan statistik, variabel yang digunakan, dan indikator yang dihasilkan. b. Panduan penyusunan metadata statistik merujuk pada Peraturan BPS Nomor 5 Tahun 2020 tentang Petunjuk Teknis Metadata Statistik. 4. Sesuai dengan Peraturan Pemerintah RI No. 51 Tahun 1999 tentang Penyelenggaraan Statistik, setelah kegiatan statistik selesai dilaksanakan, hasil penyelenggaraan kegiatan statistik tersebut diserahkan ke BPS dalam bentuk <i>softcopy</i> publikasi dan metadata.

2. Kompilasi Produk Administrasi Sebaran Industri Kota Tangerang Tahun 2024



**BADAN PUSAT STATISTIK
KOTA TANGERANG**

Jl. HM.Noer Radji No. 28 Kota Tangerang 15113 Telp/Fax. (021) 55792858/
55796910 Homepage: <https://tangerangkota.bps.go.id> E-mail:
bps3671@bps.go.id

Tangerang, 15 Mei 2024

Nomor B-298/36716/KS.000/2024

Sifat biasa

Lampiran 1 (satu) set

Hal Rekomendasi Kegiatan
Statistik Sektoral

Kepada Yth.

Kepala Dinas Komunikasi dan Informasi Kota Tangerang
di

Tempat

Sehubungan dengan pengajuan rekomendasi kegiatan statistik sektoral berikut:

judul Kompilasi Produk Administrasi Sebaran Industri Kota Tangerang
Tahun 2024

Penyelenggara Dinas Komunikasi dan Informatika Kota Tangerang

dan setelah memeriksa rancangan yang diajukan, maka kegiatan statistik tersebut:

Dinyatakan **LAYAK**

dengan catatan evaluasi rancangan kegiatan statistik terlampir.

Identitas **K-24.3671.002**

Rekomendasi

Identitas rekomendasi dicantumkan pada kuesioner/lembar kerja.

Demikian disampaikan. Atas perhatian dan kerja sama Bapak/Ibu, diucapkan terima kasih.



Muladi Widastomo

Lampiran Surat

Nomor : B-298/36716/KS.000/2024

Tanggal : 15 Mei 2024

Rekomendasi Rancangan Kegiatan Statistik

Judul	: Kompilasi Produk Administrasi Sebaran Industri Kota Tangerang Tahun 2024
Penyelenggara	: Dinas Komunikasi dan Informatika Kota Tangerang
Resume	: https://romantik.web.bps.go.id/lihat-rekomendasi/K-24.3671.002
Rekomendasi	: <ol style="list-style-type: none"> 1. Berdasarkan rancangan kegiatan statistik yang diajukan, survei ini dinyatakan LAYAK dan setelah survei selesai dilaksanakan maka hasil penyelenggaraan survei diserahkan ke BPS dalam bentuk <i>softcopy</i> publikasi dan metadata statistik. 2. Penyelenggaraan kegiatan statistik merujuk pada <i>Generic Statistical Business Process Model</i> (GSBPM) yang berlaku secara internasional. <ol style="list-style-type: none"> a. Penerapan GSBPM bertujuan agar data statistik yang dihasilkan berkualitas, tata kelola proses bisnis terdokumentasi, serta dapat menyediakan suatu kerangka penjaminan kualitas pada setiap tahap kegiatan. b. Tahapan GSBPM meliputi identifikasi kebutuhan, perancangan, pembangunan, pengumpulan, pengolahan, analisis, diseminasi, dan evaluasi. Tahapan kegiatan tersebut dapat diadaptasi dan disesuaikan dengan kegiatan statistik pada masing-masing instansi. 3. Sebagai salah satu bentuk implementasi prinsip Satu Data Indonesia (SDI), metadata statistik harus disusun. <ol style="list-style-type: none"> a. Metadata statistik memuat informasi mengenai pelaksanaan kegiatan statistik, variabel yang digunakan, dan indikator yang dihasilkan. b. Panduan penyusunan metadata statistik merujuk pada Peraturan BPS Nomor 5 Tahun 2020 tentang Petunjuk Teknis Metadata Statistik. 4. Sesuai dengan Peraturan Pemerintah RI No. 51 Tahun 1999 tentang Penyelenggaraan Statistik, setelah kegiatan statistik selesai dilaksanakan, hasil penyelenggaraan kegiatan statistik tersebut diserahkan ke BPS dalam bentuk <i>softcopy</i> publikasi dan metadata paling lambat 09 Juni 2024.

3. Kompilasi Produk Administrasi Koperasi di Kota Tangerang dengan Output Peta Sebaran Tahun 2024



BADAN PUSAT STATISTIK KOTA TANGERANG

Jl. HM.Noer Radji No. 28 Kota Tangerang 15113 Telp/Fax. (021) 55792858/
55796910 Homepage: <https://tangerangkota.bps.go.id> E-mail:
bps3671@bps.go.id

Tangerang, 15 Mei 2024

Nomor B-299/36716/KS.000/2024

Sifat biasa

Lampiran 1 (satu) set

Hal Rekomendasi Kegiatan
Statistik Sektoral

Kepada Yth.

Kepala Dinas Komunikasi dan Informasi Kota Tangerang
di

Tempat

Sehubungan dengan pengajuan rekomendasi kegiatan statistik sektoral berikut:

judul Kompilasi Produk Administrasi Koperasi di Kota Tangerang dengan
Output Peta Sebaran Tahun 2024

Penyelenggara Dinas Komunikasi dan Informatika Kota Tangerang

dan setelah memeriksa rancangan yang diajukan, maka kegiatan statistik tersebut:

Dinyatakan **LAYAK**

dengan catatan evaluasi rancangan kegiatan statistik terlampir.

Identitas **K-24.3671.003**

Rekomendasi

Identitas rekomendasi dicantumkan pada kuesioner/lembar kerja.

Demikian disampaikan. Atas perhatian dan kerja sama Bapak/Ibu, diucapkan terima kasih.



Muladi Widastomo

Lampiran Surat

Nomor : B-299/36716/KS.000/2024

Tanggal : 15 Mei 2024

Rekomendasi Rancangan Kegiatan Statistik

Judul	: Kompilasi Produk Administrasi Koperasi di Kota Tangerang dengan Output Peta Sebaran Tahun 2024
Penyelenggara	: Dinas Komunikasi dan Informatika Kota Tangerang
Resume	: https://romantik.web.bps.go.id/lihat-rekomendasi/K-24.3671.003
Rekomendasi	: <ol style="list-style-type: none"> 1. Berdasarkan rancangan kegiatan statistik yang diajukan, survei ini dinyatakan LAYAK dan setelah survei selesai dilaksanakan maka hasil penyelenggaraan survei diserahkan ke BPS dalam bentuk <i>softcopy</i> publikasi dan metadata statistik. 2. Penyelenggaraan kegiatan statistik merujuk pada <i>Generic Statistical Business Process Model</i> (GSBPM) yang berlaku secara internasional. <ol style="list-style-type: none"> a. Penerapan GSBPM bertujuan agar data statistik yang dihasilkan berkualitas, tata kelola proses bisnis terdokumentasi, serta dapat menyediakan suatu kerangka penjaminan kualitas pada setiap tahap kegiatan. b. Tahapan GSBPM meliputi identifikasi kebutuhan, perancangan, pembangunan, pengumpulan, pengolahan, analisis, diseminasi, dan evaluasi. Tahapan kegiatan tersebut dapat diadaptasi dan disesuaikan dengan kegiatan statistik pada masing-masing instansi. 3. Sebagai salah satu bentuk implementasi prinsip Satu Data Indonesia (SDI), metadata statistik harus disusun. <ol style="list-style-type: none"> a. Metadata statistik memuat informasi mengenai pelaksanaan kegiatan statistik, variabel yang digunakan, dan indikator yang dihasilkan. b. Panduan penyusunan metadata statistik merujuk pada Peraturan BPS Nomor 5 Tahun 2020 tentang Petunjuk Teknis Metadata Statistik. 4. Sesuai dengan Peraturan Pemerintah RI No. 51 Tahun 1999 tentang Penyelenggaraan Statistik, setelah kegiatan statistik selesai dilaksanakan, hasil penyelenggaraan kegiatan statistik tersebut diserahkan ke BPS dalam bentuk <i>softcopy</i> publikasi dan metadata paling lambat 09 Juni 2024.

4. Produk Administrasi Informasi Data Microcell di Kota Tangerang dengan Output Peta Sebaran Tahun 2024



**BADAN PUSAT STATISTIK
KOTA TANGERANG**

Jl. HM.Noer Radji No. 28 Kota Tangerang 15113 Telp/Fax. (021) 55792858/
55796910 Homepage: <https://tangerangkota.bps.go.id> E-mail:
bps3671@bps.go.id

Tangerang, 15 Mei 2024

Nomor B-300/36716/KS.000/2024

Sifat biasa

Lampiran 1 (satu) set

Hal Rekomendasi Kegiatan
Statistik Sektoral

Kepada Yth.

Kepala Dinas Komunikasi dan Informasi Kota Tangerang
di

Tempat

Sehubungan dengan pengajuan rekomendasi kegiatan statistik sektoral berikut:

judul : Kompilasi Produk Administrasi Informasi Data Microcell di Kota
Tangerang dengan Output Peta Sebaran Tahun 2024

Penyelenggara Dinas Komunikasi dan Informatika Kota Tangerang

dan setelah memeriksa rancangan yang diajukan, maka kegiatan statistik tersebut:

Dinyatakan **LAYAK**

dengan catatan evaluasi rancangan kegiatan statistik terlampir.

Identitas **K-24.3671.004**

Rekomendasi

Identitas rekomendasi dicantumkan pada kuesioner/lembar kerja.

Demikian disampaikan. Atas perhatian dan kerja sama Bapak/Ibu, diucapkan terima kasih.

Kepala Badan Pusat Statistik Kota
Tangerang

Lampiran Surat

Nomor : B-300/36716/KS.000/2024

Tanggal : 15 Mei 2024

Rekomendasi Rancangan Kegiatan Statistik

Judul	: Kompilasi Produk Administrasi Informasi Data Microcell di Kota Tangerang dengan Output Peta Sebaran Tahun 2024
Penyelenggara	: Dinas Komunikasi dan Informatika Kota Tangerang
Resume	: https://romantik.web.bps.go.id/lihat-rekomendasi/K-24.3671.004
Rekomendasi	: <ol style="list-style-type: none"> 1. Berdasarkan rancangan kegiatan statistik yang diajukan, survei ini dinyatakan LAYAK dan setelah survei selesai dilaksanakan maka hasil penyelenggaraan survei diserahkan ke BPS dalam bentuk <i>softcopy</i> publikasi dan metadata statistik. 2. Penyelenggaraan kegiatan statistik merujuk pada <i>Generic Statistical Business Process Model</i> (GSBPM) yang berlaku secara internasional. <ol style="list-style-type: none"> a. Penerapan GSBPM bertujuan agar data statistik yang dihasilkan berkualitas, tata kelola proses bisnis terdokumentasi, serta dapat menyediakan suatu kerangka penjaminan kualitas pada setiap tahap kegiatan. b. Tahapan GSBPM meliputi identifikasi kebutuhan, perancangan, pembangunan, pengumpulan, pengolahan, analisis, diseminasi, dan evaluasi. Tahapan kegiatan tersebut dapat diadaptasi dan disesuaikan dengan kegiatan statistik pada masing-masing instansi. 3. Sebagai salah satu bentuk implementasi prinsip Satu Data Indonesia (SDI), metadata statistik harus disusun. <ol style="list-style-type: none"> a. Metadata statistik memuat informasi mengenai pelaksanaan kegiatan statistik, variabel yang digunakan, dan indikator yang dihasilkan. b. Panduan penyusunan metadata statistik merujuk pada Peraturan BPS Nomor 5 Tahun 2020 tentang Petunjuk Teknis Metadata Statistik. 4. Sesuai dengan Peraturan Pemerintah RI No. 51 Tahun 1999 tentang Penyelenggaraan Statistik, setelah kegiatan statistik selesai dilaksanakan, hasil penyelenggaraan kegiatan statistik tersebut diserahkan ke BPS dalam bentuk <i>softcopy</i> publikasi dan metadata paling lambat 09 Juni 2024.

5. TaniKompilasi Produk Administrasi Pekerja Seni di Kota Tangerang dengan Output Peta Sebaran Tahun 2024



**BADAN PUSAT STATISTIK
KOTA TANGERANG**

Jl. HM.Noer Radji No. 28 Kota Tangerang 15113 Telp/Fax. (021) 55792858/
55798910 Homepage: <https://tangerangkota.bps.go.id> E-mail:
bps3671@bps.go.id

Tangerang, 15 Mei 2024

Nomor B-301/36716/KS.000/2024

Sifat biasa

Lampiran 1 (satu) set

Hal Rekomendasi Kegiatan
Statistik Sektoral

Kepada Yth.

Kepala Dinas Komunikasi dan Informasi Kota Tangerang
di

Tempat

Sehubungan dengan pengajuan rekomendasi kegiatan statistik sektoral berikut:

judul Kompilasi Produk Administrasi Pekerja Seni di Kota Tangerang
dengan Output Peta Sebaran Tahun 2024

Penyelenggara Dinas Komunikasi dan Informatika Kota Tangerang

dan setelah memeriksa rancangan yang diajukan, maka kegiatan statistik tersebut:

Dinyatakan **LAYAK**

dengan catatan evaluasi rancangan kegiatan statistik terlampir.

Identitas **K-24.3671.005**

Rekomendasi

Identitas rekomendasi dicantumkan pada kuesioner/lembar kerja.

Demikian disampaikan. Atas perhatian dan kerja sama Bapak/Ibu, diucapkan terima kasih.

Kepala Badan Pusat Statistik Kota
Tangerang




Muladi Widastomo

Lampiran Surat

Nomor : B-301/36716/KS.000/2024

Tanggal : 15 Mei 2024

Rekomendasi Rancangan Kegiatan Statistik

Judul	: Kompilasi Produk Administrasi Pekerja Seni di Kota Tangerang dengan Output Peta Sebaran Tahun 2024
Penyelenggara	: Dinas Komunikasi dan Informatika Kota Tangerang
Resume	: https://romantik.web.bps.go.id/lihat-rekomendasi/K-24.3671.005
Rekomendasi	: <ol style="list-style-type: none"> 1. Berdasarkan rancangan kegiatan statistik yang diajukan, survei ini dinyatakan LAYAK dan setelah survei selesai dilaksanakan maka hasil penyelenggaraan survei diserahkan ke BPS dalam bentuk <i>softcopy</i> publikasi dan metadata statistik. 2. Penyelenggaraan kegiatan statistik merujuk pada <i>Generic Statistical Business Process Model</i> (GSBPM) yang berlaku secara internasional. <ol style="list-style-type: none"> a. Penerapan GSBPM bertujuan agar data statistik yang dihasilkan berkualitas, tata kelola proses bisnis terdokumentasi, serta dapat menyediakan suatu kerangka penjaminan kualitas pada setiap tahap kegiatan. b. Tahapan GSBPM meliputi identifikasi kebutuhan, perancangan, pembangunan, pengumpulan, pengolahan, analisis, diseminasi, dan evaluasi. Tahapan kegiatan tersebut dapat diadaptasi dan disesuaikan dengan kegiatan statistik pada masing-masing instansi. 3. Sebagai salah satu bentuk implementasi prinsip Satu Data Indonesia (SDI), metadata statistik harus disusun. <ol style="list-style-type: none"> a. Metadata statistik memuat informasi mengenai pelaksanaan kegiatan statistik, variabel yang digunakan, dan indikator yang dihasilkan. b. Panduan penyusunan metadata statistik merujuk pada Peraturan BPS Nomor 5 Tahun 2020 tentang Petunjuk Teknis Metadata Statistik. 4. Sesuai dengan Peraturan Pemerintah RI No. 51 Tahun 1999 tentang Penyelenggaraan Statistik, setelah kegiatan statistik selesai dilaksanakan, hasil penyelenggaraan kegiatan statistik tersebut diserahkan ke BPS dalam bentuk <i>softcopy</i> publikasi dan metadata paling lambat 09 Juni 2024.

6. Kompilasi Produk Administrasi Sekolah Adiwiyata di Kota Tangerang Tahun 2024



BADAN PUSAT STATISTIK KOTA TANGERANG

Jl. HM. Noer Radji No. 28 Kota Tangerang 15113 Telp/Fax. (021) 55792858/
55796910 Homepage: <https://tangerangkota.bps.go.id> E-mail:
bps3671@bps.go.id

Tangerang, 15 Mei 2024

Nomor B-302/36716/KS.000/2024

Sifat biasa

Lampiran 1 (satu) set

Hal Rekomendasi Kegiatan
Statistik Sektoral

Kepada Yth.

Kepala Dinas Komunikasi dan Informasi Kota Tangerang
di

Tempat

Sehubungan dengan pengajuan rekomendasi kegiatan statistik sektoral berikut:

judul Kompilasi Produk Administrasi Sekolah Adiwiyata di Kota Tangerang
Tahun 2024

Penyelenggara Dinas Komunikasi dan Informatika Kota Tangerang

dan setelah memeriksa rancangan yang diajukan, maka kegiatan statistik tersebut:

Dinyatakan **LAYAK**

dengan catatan evaluasi rancangan kegiatan statistik terlampir.

Identitas **K-24.3671.006**

Rekomendasi

Identitas rekomendasi dicantumkan pada kuesioner/lembar kerja.

Demikian disampaikan. Atas perhatian dan kerja sama Bapak/Ibu, diucapkan terima kasih.

Kepala Badan Pusat Statistik Kota
Tangerang



Muladi Widastomo

Lampiran Surat
 Nomor : B-302/36716/KS.000/2024
 Tanggal : 15 Mei 2024

Rekomendasi Rancangan Kegiatan Statistik

Judul	: Kompilasi Produk Administrasi Sekolah Adiwiyata di Kota Tangerang Tahun 2024
Penyelenggara	: Dinas Komunikasi dan Informatika Kota Tangerang
Resume	: https://romantik.web.bps.go.id/lihat-rekomendasi/K-24.3671.006
Rekomendasi	: <ol style="list-style-type: none"> 1. Berdasarkan rancangan kegiatan statistik yang diajukan, survei ini dinyatakan LAYAK dan setelah survei selesai dilaksanakan maka hasil penyelenggaraan survei diserahkan ke BPS dalam bentuk <i>softcopy</i> publikasi dan metadata statistik. 2. Penyelenggaraan kegiatan statistik merujuk pada <i>Generic Statistical Business Process Model</i> (GSBPM) yang berlaku secara internasional. <ol style="list-style-type: none"> a. Penerapan GSBPM bertujuan agar data statistik yang dihasilkan berkualitas, tata kelola proses bisnis terdokumentasi, serta dapat menyediakan suatu kerangka penjaminan kualitas pada setiap tahap kegiatan. b. Tahapan GSBPM meliputi identifikasi kebutuhan, perancangan, pembangunan, pengumpulan, pengolahan, analisis, diseminasi, dan evaluasi. Tahapan kegiatan tersebut dapat diadaptasi dan disesuaikan dengan kegiatan statistik pada masing-masing instansi. 3. Sebagai salah satu bentuk implementasi prinsip Satu Data Indonesia (SDI), metadata statistik harus disusun. <ol style="list-style-type: none"> a. Metadata statistik memuat informasi mengenai pelaksanaan kegiatan statistik, variabel yang digunakan, dan indikator yang dihasilkan. b. Panduan penyusunan metadata statistik merujuk pada Peraturan BPS Nomor 5 Tahun 2020 tentang Petunjuk Teknis Metadata Statistik. 4. Sesuai dengan Peraturan Pemerintah RI No. 51 Tahun 1999 tentang Penyelenggaraan Statistik, setelah kegiatan statistik selesai dilaksanakan, hasil penyelenggaraan kegiatan statistik tersebut diserahkan ke BPS dalam bentuk <i>softcopy</i> publikasi dan metadata paling lambat 09 Juni 2024.

7. Penyusunan Peta Sebaran Pengolahan Air Limbah Domestik di Kota Tangerang Tahun 2024



BADAN PUSAT STATISTIK KOTA TANGERANG

Jl. HM.Noer Radji No. 28 Kota Tangerang 15113 Telp/Fax. (021) 55792858/
55796910 Homepage: <https://tangerangkota.bps.go.id> E-mail:
bps3671@bps.go.id

Tangerang, 15 Mei 2024

Nomor B-297/36716/KS.000/2024

Sifat biasa

Lampiran 1 (satu) set

Hal Rekomendasi Kegiatan
Statistik Sektoral

Kepada Yth.

Kepala Dinas Komunikasi dan Informasi Kota Tangerang
di

Tempat

Sehubungan dengan pengajuan rekomendasi kegiatan statistik sektoral berikut:

judul Penyusunan Peta Sebaran Pengolahan Air Limbah Domestik di Kota
Tangerang Tahun 2024

Penyelenggara Dinas Komunikasi dan Informatika Kota Tangerang

dan setelah memeriksa rancangan yang diajukan, maka kegiatan statistik tersebut:

Dinyatakan **LAYAK**

dengan catatan evaluasi rancangan kegiatan statistik terlampir.

Identitas **K-24.3671.007**

Rekomendasi

Identitas rekomendasi dicantumkan pada kuesioner/lembar kerja.

Demikian disampaikan. Atas perhatian dan kerja sama Bapak/Ibu, diucapkan terima kasih.



Muladi Widastomo

Lampiran Surat
 Nomor : B-297/36716/KS.000/2024
 Tanggal : 15 Mei 2024

Rekomendasi Rancangan Kegiatan Statistik

Judul	: Penyusunan Peta Sebaran Pengolahan Air Limbah Domestik di Kota Tangerang Tahun 2024
Penyelenggara	: Dinas Komunikasi dan Informatika Kota Tangerang
Resume	: https://romantik.web.bps.go.id/lihat-rekomendasi/K-24.3671.007
Rekomendasi	: <ol style="list-style-type: none"> 1. Berdasarkan rancangan kegiatan statistik yang diajukan, survei ini dinyatakan LAYAK dan setelah survei selesai dilaksanakan maka hasil penyelenggaraan survei diserahkan ke BPS dalam bentuk <i>softcopy</i> publikasi dan metadata statistik. 2. Penyelenggaraan kegiatan statistik merujuk pada <i>Generic Statistical Business Process Model/Â</i> (GSBPM) yang berlaku secara internasional. <ol style="list-style-type: none"> a. Penerapan GSBPM bertujuan agar data statistik yang dihasilkan berkualitas, tata kelola proses bisnis terdokumentasi, serta dapat menyediakan suatu kerangka penjaminan kualitas pada setiap tahap kegiatan. b. Tahapan GSBPM meliputi identifikasi kebutuhan, perancangan, pembangunan, pengumpulan, pengolahan, analisis, diseminasi, dan evaluasi. Tahapan kegiatan tersebut dapat diadaptasi dan disesuaikan dengan kegiatan statistik pada masing-masing instansi. 3. Sebagai salah satu bentuk implementasi prinsip Satu Data Indonesia (SDI), metadata statistik harus disusun. <ol style="list-style-type: none"> a. Metadata statistik memuat informasi mengenai pelaksanaan kegiatan statistik, variabel yang digunakan, dan indikator yang dihasilkan. b. Panduan penyusunan metadata statistik merujuk pada Peraturan BPS Nomor 5 Tahun 2020 tentang Petunjuk Teknis Metadata Statistik. 4. Sesuai dengan Peraturan Pemerintah RI No. 51 Tahun 1999 tentang Penyelenggaraan Statistik, setelah kegiatan statistik selesai dilaksanakan, hasil penyelenggaraan kegiatan statistik tersebut diserahkan ke BPS dalam bentuk <i>softcopy</i> publikasi dan metadata paling lambat 09 Juni 2024.

8. Kompilasi Produk Administrasi Ruang Bermain Anak di Kota Tangerang dengan Output Peta Sebaran Tahun 2024



BADAN PUSAT STATISTIK KOTA TANGERANG

Jl. HM.Noer Radji No. 28 Kota Tangerang 15113 Telp/Fax. (021) 55792858/
55796910 Homepage: <https://tangerangkota.bps.go.id> E-mail:
bps3671@bps.go.id

Tangerang, 15 Mei 2024

Nomor B-303/36716/KS.000/2024

Sifat biasa

Lampiran 1 (satu) set

Hal Rekomendasi Kegiatan
Statistik Sektoral

Kepada Yth.

Kepala Dinas Komunikasi dan Informasi Kota Tangerang

di

Tempat

Sehubungan dengan pengajuan rekomendasi kegiatan statistik sektoral berikut:

judul Kompilasi Produk Administrasi Ruang Bermain Anak di Kota
Tangerang dengan Output Peta Sebaran Tahun 2024

Penyelenggara Dinas Komunikasi dan Informatika Kota Tangerang

dan setelah memeriksa rancangan yang diajukan, maka kegiatan statistik tersebut:

Dinyatakan **LAYAK**

dengan catatan evaluasi rancangan kegiatan statistik terlampir.

Identitas **K-24.3671.008**

Rekomendasi

Identitas rekomendasi dicantumkan pada kuesioner/lembar kerja.

Demikian disampaikan. Atas perhatian dan kerja sama Bapak/Ibu, diucapkan terima kasih.

Kepala Badan Pusat Statistik Kota
Tangerang



Lampiran Surat

Nomor : B-303/36716/KS.000/2024

Tanggal : 15 Mei 2024

Rekomendasi Rancangan Kegiatan Statistik

Judul	: Kompilasi Produk Administrasi Ruang Bermain Anak di Kota Tangerang dengan Output Peta Sebaran Tahun 2024
Penyelenggara	: Dinas Komunikasi dan Informatika Kota Tangerang
Resume	: https://romantik.web.bps.go.id/lihat-rekomendasi/K-24.3671.008
Rekomendasi	: <ol style="list-style-type: none"> 1. Berdasarkan rancangan kegiatan statistik yang diajukan, survei ini dinyatakan LAYAK dan setelah survei selesai dilaksanakan maka hasil penyelenggaraan survei diserahkan ke BPS dalam bentuk <i>softcopy</i> publikasi dan metadata statistik. 2. Penyelenggaraan kegiatan statistik merujuk pada <i>Generic Statistical Business Process Model</i> (GSBPM) yang berlaku secara internasional. <ol style="list-style-type: none"> a. Penerapan GSBPM bertujuan agar data statistik yang dihasilkan berkualitas, tata kelola proses bisnis terdokumentasi, serta dapat menyediakan suatu kerangka penjaminan kualitas pada setiap tahap kegiatan. b. Tahapan GSBPM meliputi identifikasi kebutuhan, perancangan, pembangunan, pengumpulan, pengolahan, analisis, diseminasi, dan evaluasi. Tahapan kegiatan tersebut dapat diadaptasi dan disesuaikan dengan kegiatan statistik pada masing-masing instansi. 3. Sebagai salah satu bentuk implementasi prinsip Satu Data Indonesia (SDI), metadata statistik harus disusun. <ol style="list-style-type: none"> a. Metadata statistik memuat informasi mengenai pelaksanaan kegiatan statistik, variabel yang digunakan, dan indikator yang dihasilkan. b. Panduan penyusunan metadata statistik merujuk pada Peraturan BPS Nomor 5 Tahun 2020 tentang Petunjuk Teknis Metadata Statistik. 4. Sesuai dengan Peraturan Pemerintah RI No. 51 Tahun 1999 tentang Penyelenggaraan Statistik, setelah kegiatan statistik selesai dilaksanakan, hasil penyelenggaraan kegiatan statistik tersebut diserahkan ke BPS dalam bentuk <i>softcopy</i> publikasi dan metadata paling lambat 09 Juni 2024.

9. Survei Kepuasan Masyarakat Terhadap Penyelenggaraan Sistem Pemerintahan Berbasis Elektronik (SPBE) Kota Tangerang Tahun 2024



BADAN PUSAT STATISTIK KOTA TANGERANG

Jl. HM.Noer Radji No. 28 Kota Tangerang 15113 Telp/Fax. (021) 55792858/
55796910 Homepage: <https://tangerangkota.bps.go.id> E-mail:
bps3671@bps.go.id

Tangerang, 24 Juni 2024

Nomor B-405/36712/KS.000/2024
Sifat biasa
Lampiran 1 (satu) set
Hal Rekomendasi Kegiatan Statistik Sektoral

Kepada Yth.
Kepala Dinas Komunikasi dan Informasi Kota Tangerang
di
Tempat

Sehubungan dengan pengajuan rekomendasi kegiatan statistik sektoral berikut:

Judul : Survei Kepuasan Masyarakat Terhadap Penyelenggaraan
Sistem Pemerintahan Berbasis Elektronik (SPBE) Kota
Tangerang Tahun 2024

Penyelenggara : Dinas Komunikasi dan Informatika Kota Tangerang

dan setelah memeriksa rancangan yang diajukan, maka kegiatan statistik tersebut:

Dinyatakan : **LAYAK**
dengan catatan evaluasi rancangan kegiatan statistik terlampir.

Identitas : **V-24.3671.001**
Rekomendasi Identitas rekomendasi dicantumkan pada kuesioner/lembar
kerja.

Demikian disampaikan. Atas perhatian dan kerja sama Bapak/Ibu, diucapkan terima kasih.

Kepala Badan Pusat Statistik
Kota Tangerang



Muladi Widastomo



* Dokumen ini telah ditandatangani secara elektronik menggunakan sertifikat elektronik yang diterbitkan oleh Badan Sertifikasi Elektronik (BSSe), BSSN
* Untuk kode QR di samping untuk menampilkan file asli

Lampiran Surat

Nomor : B-405/36712/KS.000/2024

Tanggal : 24 Juni 2024

Rekomendasi Rancangan Kegiatan Statistik

Judul	Survei Kepuasan Masyarakat Terhadap Penyelenggaraan : Sistem Pemerintahan Berbasis Elektronik (SPBE) Kota Tangerang Tahun 2024
Penyelenggara	: Dinas Komunikasi dan Informatika Kota Tangerang
Resume	: https://romantik.web.bps.go.id/lihat-rekomendasi/V-24.3671.001
Rekomendasi	: <ol style="list-style-type: none"> Berdasarkan rancangan kegiatan statistik yang diajukan, survei ini dinyatakan LAYAK dan setelah survei selesai dilaksanakan maka hasil penyelenggaraan survei diserahkan ke BPS dalam bentuk <i>softcopy</i> publikasi dan metadata statistik. Penyelenggaraan kegiatan statistik merujuk pada <i>Generic Statistical Business Process Model</i> (GSBPM) yang berlaku secara internasional. <ol style="list-style-type: none"> Penerapan GSBPM bertujuan agar data statistik yang dihasilkan berkualitas, tata kelola proses bisnis terdokumentasi, serta dapat menyediakan suatu kerangka penjaminan kualitas pada setiap tahap kegiatan. Tahapan GSBPM meliputi identifikasi kebutuhan, perancangan, pembangunan, pengumpulan, pengolahan, analisis, diseminasi, dan evaluasi. Tahapan kegiatan tersebut dapat diadaptasi dan disesuaikan dengan kegiatan statistik pada masing-masing instansi. Sebagai salah satu bentuk implementasi prinsip Satu Data Indonesia (SDI), metadata statistik harus disusun. <ol style="list-style-type: none"> Metadata statistik memuat informasi mengenai pelaksanaan kegiatan statistik, variabel yang digunakan, dan indikator yang dihasilkan. Panduan penyusunan metadata statistik merujuk pada Peraturan BPS Nomor 5 Tahun 2020 tentang Petunjuk Teknis Metadata Statistik. Sesuai dengan Peraturan Pemerintah RI No. 51 Tahun 1999 tentang Penyelenggaraan Statistik, setelah kegiatan statistik selesai dilaksanakan, hasil penyelenggaraan kegiatan statistik tersebut diserahkan ke BPS dalam bentuk <i>softcopy</i> publikasi dan metadata paling lambat 30 (tiga puluh) hari setelah tanggal penyajian.



* Dokumen ini telah ditandatangani secara elektronik menggunakan sertifikat elektronik yang diterbitkan oleh Balai Sertifikasi Elektronik (BSrE), BSSN
* Pindai kode QR di samping untuk menampilkan file asli